

UCHWAŁA Nr XXI/177/2016
RADY GMINY GRUDZIĄDZ
z dnia 1 kwietnia 2016 r.

w sprawie zatwierdzenia Planu Odnowy Sołectwa Szynych na lata 2016-2022


Na podstawie art. 18 ust.2 pkt 6 ustawy z dnia 8 marca 1990r. o samorządzie gminnym (Dz. U. z 2015r., poz. 1515, poz.1045 i poz. 1890) uchwała się, co następuje:

§ 1. Zatwierdza się Plan Odnowy Sołectwa Szynych na lata 2016-2022 stanowiący załącznik do niniejszej uchwały

§ 2. Wykonanie uchwały powierza się Wójtowi Gminy.

§ 3. Uchwała wchodzi w życie z dniem podjęcia.

Przewodnicząca Rady


Hanna Kołodziej

Załącznik do Uchwały
Nr XXI/177/2016.
Rady Gminy Grudziądz
z dnia 1 kwietnia 2016

PLAN ODNOWY MIEJSCOWOŚCI SZYNYCH NA LATA 2016 – 2022



Marzec 2016 r.

Spis treści

I. Charakterystyka miejscowości.....	4
1. Położenie miejscowości	4
2. Przynależność administracyjna	4
2.1. Mapa Polski z podziałem na województwa	5
2.2. Mapa Województwa Kujawsko–Pomorskiego z podziałem na powiaty	5
2.3. Mapa Powiatu Grudziądzkiego z podziałem na gminy	5
2.4. Mapa Powiatu Grudziądzkiego z podziałem na sołectwa.....	6
3. Powierzchnia Sołectwa Szynych	7
4. Liczba ludności	8
.....	10
5. Historia miejscowości Szynych	10
II. Inwentaryzacja zasobów służących odnowie miejscowości.....	13
1. Zasoby przyrodnicze	13
2. Dziedzictwo kulturowe	14
2.1. Obiekty o wartościach historycznych	14
2.2. Stanowiska archeologiczne	16
3. Obiekty i tereny	17
4. Infrastruktura społeczna	17
5. Infrastruktura techniczna	18
6. Gospodarka i rolnictwo.....	19
6.1. Gospodarka.....	19
6.2. Rolnictwo	20
6.3. Klasyfikacja gleb.....	21
6.4. Struktura użytków.....	22
7. Kapitał społeczny i ludzki	23
III Ocena mocnych i słabych stron miejscowości.....	24
IV. Opis planowanych zadań inwestycyjnych i przedsięwzięć na lata 2016 – 2022	25
V. Opis i charakterystyka obszarów o szczególnym znaczeniu dla zaspokojenia potrzeb mieszkańców, sprzyjających nawiązaniu kontaktów społecznych, ze względu na ich położenie oraz cechy funkcjonalno–przestrzenne	28
VI. Podsumowanie	29

WSTĘP

Podstawą rozwoju miejscowości Szynych jest wypracowanie dokumentu pn. „*Plan Odnowy Miejscowości Szynych*” oraz kierunki jego rozwoju na kolejne lata 2016-2022 wraz z celami, kierunkami i zadaniami inwestycyjnymi.

Wypracowanie takiego planu jest możliwe tylko w wyniku aktywnego współdziałania mieszkańców, którzy najlepiej potrafią określić potrzeby swojej społeczności. Stąd niniejszy „*Plan*” jest efektem otwartej dyskusji mieszkańców, prowadzonej w formie spotkań, zebrań i warsztatów, w trakcie których mieszkańcy sołectwa decydowali o przyszłości i kierunkach rozwoju swojej wsi.

Opracowanie, a następnie wdrożenie planu odnowy wiąże się z określonymi korzyściami dla społeczności lokalnej polegającej na:

- odbudowie i wzmocnieniu tożsamości kulturowej oraz aktywizacji mieszkańców poprzez programy edukacyjno-kulturalne, kierowane do różnych grup mieszkańców, w szczególności dzieci i młodzieży, seniorów, kobiet;
- wzroście atrakcyjności życia społeczno-kulturowego na wsi;
- wdrażaniu pozytywnych zmian akceptowanych przez mieszkańców;
- aktywacji społeczności lokalnej – wzroście tożsamości z miejscem zamieszkania i stopnia integracji mieszkańców wokół działania na rzecz środowiska – miejscowości.

I. Charakterystyka miejscowości

1. Położenie miejscowości

Miejscowość Szynych położona jest na południe od Grudziądza i ok. 43 km na północ od Torunia. Szynych leży w Dolinie Wisły przy drodze powiatowej nr 1393C.

Miejscowość graniczy z Gogolinem, Brankówką, Sosnówką, Sztywnagiem, Rozgartami i Pieńkami Królewskimi. Znajduje się w bliskiej odległości drogi krajowej nr 55- Nowy Dwór Gdański - Malbork - Kwidzyn - Grudziądz – Stolno.

2. Przynależność administracyjna

Kraj: Polska

Województwo: Kujawsko-Pomorskie

Powiat: Grudziądzki

Gmina: Grudziądz

Miejscowość: Szynych

2.1. Mapa Polski z podziałem na województwa



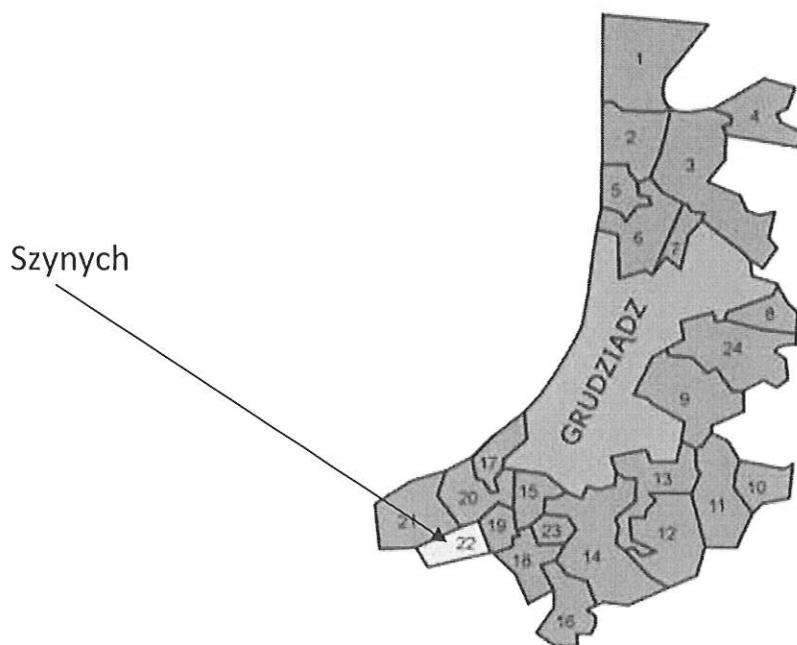
2.2 Mapa Województwa Kujawsko-Pomorskiego z podziałem na powiaty



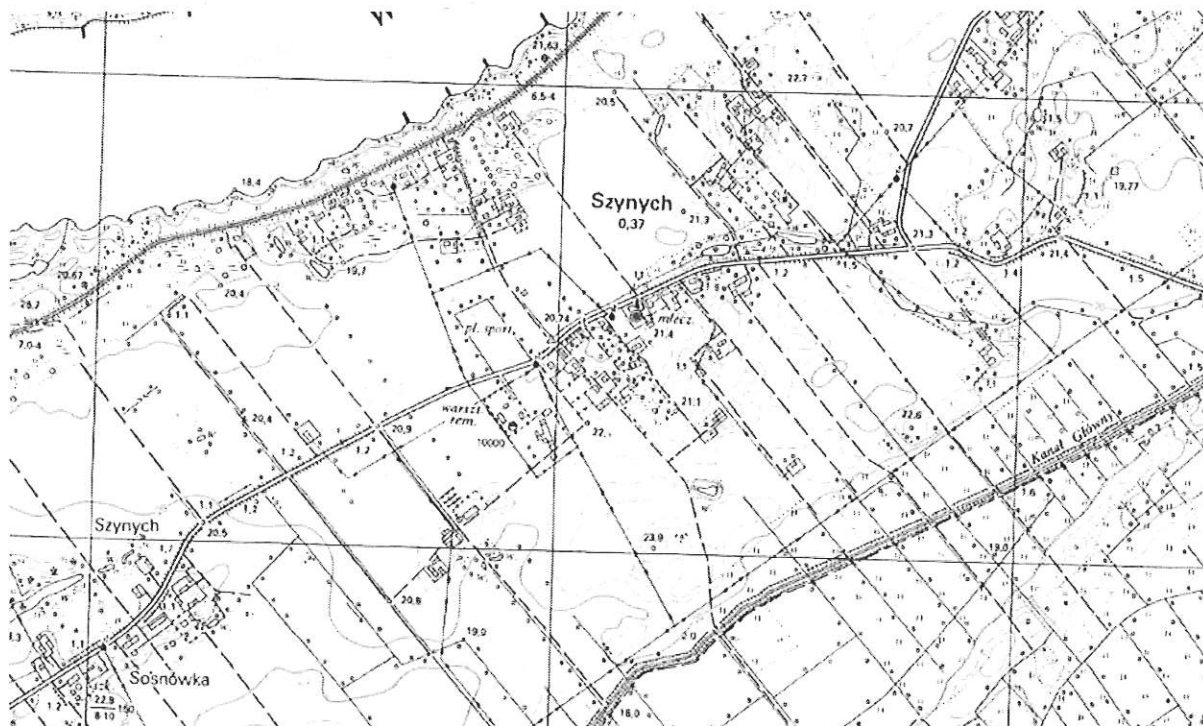
2.3 Mapa Powiatu Grudziądzkiego z podziałem na gminy



2.4 Mapa Powiatu Grudziądzkiego z podziałem na sołectwa



3. Powierzchnia Sołectwa Szynych



Powierzchnia Szynych wynosi 639,6064 ha, co czyni je jednym z większych sołectw na terenie gminy Grudziądz. Najwięcej, bo ponad 51% powierzchni wsi stanowią grunty orne i zajmują blisko 329 ha. Drugim największym użytkowaniem na terenie sołectwa Szynych są łąki trwałe. Powierzchnia pozostałych użytków stanowią mniejszy procent w ogólnym zestawieniu gruntów, a szczegółowe zestawienie gruntów dla obrębu Szynych przedstawia poniższa tabela:

Tabela nr 1. Powierzchnia sołectwa z podziałem na użytki gruntowe

Powierzchnia całkowita	639,6064	100
Budynki	11,0394	1,73
Inne tereny zabudowane	0,4600	0,07
Tereny rekreacyjno - wypoczynkowe	1,5500	0,24
Drogi	12,7717	2,00
Lasy	9,1500	1,43
Grunty zadrzewione i zalesione	6,1435	0,96
Łąki trwałe	142,6082	22,30
Nieuzytki	4,3900	0,69
Pastwiska trwałe	29,2157	4,57
Grunty orne	329,8193	51,57
Sady	15,2156	2,38
Tereny różne	9,1722	1,43
Rowy	12,5308	1,96
Grunty pod wodami	67,4200	10,54

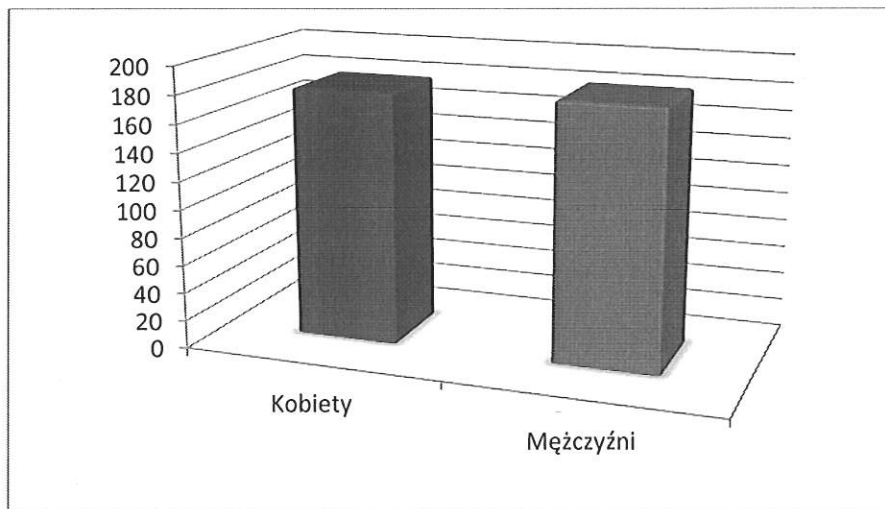
4. Liczba ludności

Szynych jest sołectwem słabo zaludnionym. Liczba ludności na dzień 01.01.2016 r. wynosiła 363 mieszkańców – 180 kobiet i 183 mężczyzn. Stosunek procentowy wynosi: 49,59% kobiety; 50,41% mężczyźni. Szczegółowe dane z podziałem na kategorie wiekowe przedstawia poniższa tabela i wykres:

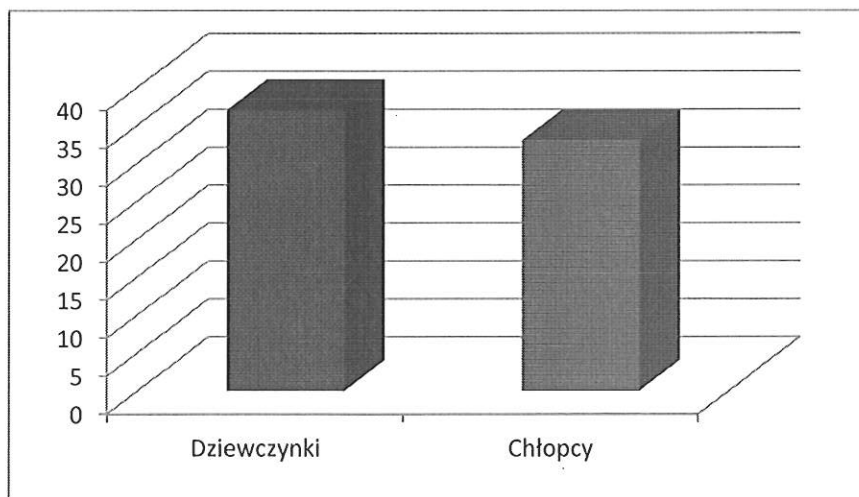
Tabela nr 2. Liczba ludności z podziałem na grupy wiekowe

Liczba ludności	Kobiety	Mężczyźni
363	180	183
0-13 lat		
Ogółem	Dziewczynki	Chłopcy
70	37	33
14-18 lat		
Ogółem	Dziewczęta	Chłopcy
27	15	12
19 i więcej lat		
Ogółem	Kobiety	Mężczyźni
266	128	138

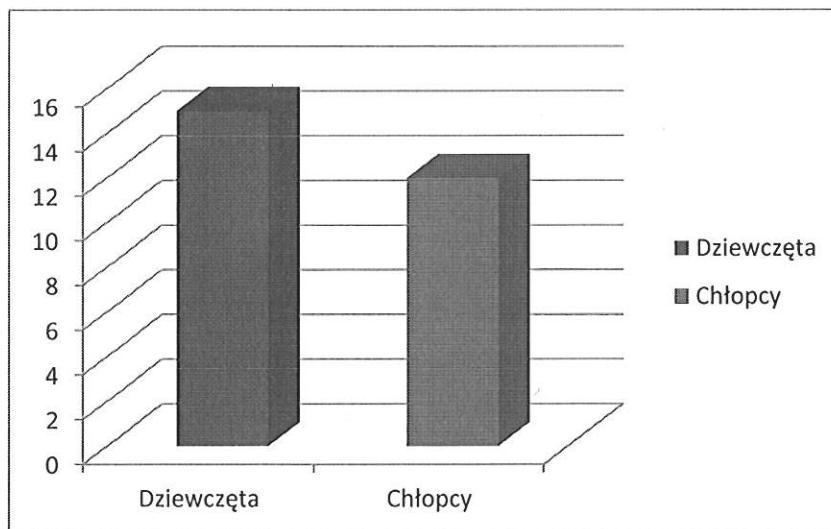
Wykres nr 1. Całkowita liczba kobiet i mężczyzn w sołectwie Szynych

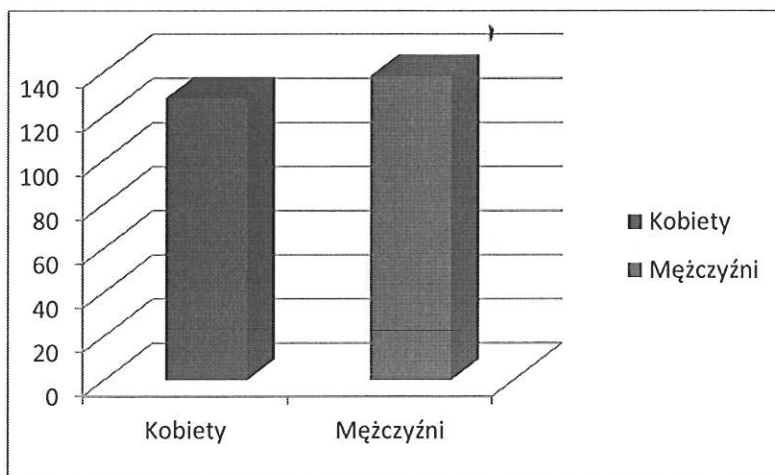


Wykres 2. Ogółem dziewczynek i chłopców 1-13 lat



Wykres 3. Ogółem dziewczynek i chłopców 14-18 lat





5. Historia miejscowości Szynych

Na przełomie lat, miejscowości były nadawane następujące nazwy: 1402-16 Neuwekirche, ok. 1423-4 Schoneyche, 1588 Schymeth, 1667 Synych, 1802 Schoneich. Szynych to wieś, której parafia założona została w 1340 r. przez miasto Chełmno (z tego roku pochodzi pierwsza znana wzmianka o wsi).

Przypuszcza się, że parafia w Szynychu została wyodrębniona z parafii chełmińskiej wraz z parafiami w Sarnowie i Wabczu. W 1364 r. uzyskała przywilej lokacyjny na prawie chełmińskim, wznowiony w 1472 r. na 80 łanów, z czego 64 łany nadano mieszczanom chełmińskim (po 4 łany dziedziczne na prawie chełmińskim), a 4 łany otrzymał jako uposażenie kościoła. Z dokumentów 1423-4 wynika, że mieszkańcy Szynycha mieli obowiązek 1 służby w zbroi lekkiej w wyprawach Zakonu. Na polach wsi w czerwcu 1629 r. miała miejsce wielka koncentracja wojsk polskich pod wodzą hetmana wielkiego koronnego Stanisława Koniecpolskiego przed wyruszeniem na spotkanie z armią szwedzką pod Trzcianem k. Sztumu. W 1742 r. dzięki staraniom Rady Miejskiej Chełmna i biskupa Andrzeja Załuskiego wybudowano nowy murowany kościół w miejsce starego, zniszczonego w czasie wojen szwedzkich w XVII w.

W 1892 r. do wsi należało 652,0 ha gruntów, w tym: 277 ha roli, 98 ha łąk i 60 ha lasu. Większa własność ziemska w r. 1921: Hermann Bartel, mennonici - 57 ha. We wsi była szkoła i mleczarnia. Przynależność wsi do parafii:

katolickiej –na miejscu, ewangelickiej - w Wielkich Łunawach, mennonickiej - w Sosnówce.

Ze spisów ludności z lat 80-tych XIX w. wynika, że Szynych był zamieszkiwany przez holenderskich osadników zwanych menonitami. Menonici, odznaczający się wielką pracowitością, surową moralnością, skromnością strojów i obyczajów, przynieśli wyższy poziom gospodarki rolnej, usprawnili system odwadniania terenów podmokłych, budowania kanałów i tam, przyczyniając się w ten sposób do lepszego zagospodarowania żyznych ziem na Żuławach i w dolinie Wisły. Przy murze kościoła od strony wschodniej znajduje się kamień, wystawiony w dniu 8.06.1911 r., upamiętniający fakt przekazania przez diakona gminy mennonickiej w Sosnówce, Abrahama Nickla, w dniu 8.XI.1806 r. królowi pruskiemu Fryderykowi Wilhelmowi III, pieniędzy zebranych przez gminy mennonickie Prus Wschodnich i Zachodnich, przeniesiony w latach 80-tych z Sosnówki, gdzie stał przy domu modlitwy (nie istniejącym).

Liczba budynków mieszkalnych i mieszkańców wg danych spisowych z lat 1885, 1905 i 1921 jak niżej:

- 1885 - 58 domów mieszkalnych i 432 mieszkańców (kat.198, ewang. 201, menn. 33),
- 1905 - 67 domów mieszkalnych i 460 mieszkańców (kat.195, ewang. 241, menn. 24),
- 1921 - 65 domów mieszkalnych i 354 mieszkańców (kat.193, ewang. 149, menn. 12).

Szynych oraz jego okolice były zniszczone w 1945 r. walkami o twierdzę w Grudziądzu. Po II wojnie światowej na terenie Szynycha powstała szkoła, która funkcjonowała dzięki staraniom Augustyny Wiewiorry, która pracowała i mieszkała w niej od 1 kwietnia do 31 sierpnia 1946 r. Szkoła mieściła się w pozostałościach małego, poniemieckiego dworku, składała z 6 klas, do których według wspomnień byłych jej wychowanków, uczęszczało ok. 100 uczniów.

Dziś już szkoła nie istnieje. W latach 1975-1988 miejscowość administracyjnie należała do województwa toruńskiego.

6. Struktura przestrzenna miejscowości Szynych

Wieś Szynych to miejscowość o zabudowie skupionej po obu stronach drogi z Chełmna do Grudziądza, część zabudowań jest rozproszona. Formę rozproszoną stanowią głównie gospodarstwa rolne, w których duża przydatność rolnicza gleb przyczynia się do rozwoju upraw rolnych ogrodnictwa. Na terenie sołectwa nie ma sadów. W miejscowości brak jest osobowości kulturowych. We wsi nie są wyodrębnione konkretne ulice o własnych nazwach. Życie wsi- a co za tym idzie- również jego zabudowa skoncentrowana jest przy Kościele Św. Mikołaja.

Krajobraz wsi stanowią przede wszystkim pola uprawne. Jest wzbogacony śródpolnymi i przydrożnymi zadrzewieniami. Obszar pagórkowaty, bogaty w zarośla. Brak większych skupisk leśnych. Obszar zalesiony i zadrzewiony wynosi 6,14 ha. Powierzchnia sołectwa zajęta przez lasy to 9,15 ha z czego 1,25 ha stanowią lasy prywatne. Tereny przeznaczone do zalesienia obejmują obszar 2,91 ha.

II. Inwentaryzacja zasobów służących odnowie miejscowości

1. Zasoby przyrodnicze

Zgodnie z ustawą o ochronie przyrody z dnia 16 października 1991r. (Dz. U. Nr 114, poz. 492, ze zm.), obszar chronionego krajobrazu obejmuje wyróżniające się krajobrazowo tereny o różnych typach ekosystemów i ich zagospodarowanie powinno zapewnić stan względnej równowagi ekologicznej systemów przyrodniczych.

Wieś Szynych położona jest w północnej części Chełmińskiego Parku Krajobrazowego. Łącznie w Gminie Grudziądz, Park ten zajmuje 1600 ha (Gogolin, Brankówka, Szynych). Dzięki temu zapewniona jest ochrona walorów przyrodniczych i historycznych miejscowości. W roku szkolnym 2007/2008 zorganizowane zostały przez ZSO nr 1 w Grudziądzu Europejskie Dni Ptaków, w ramach których odbyła się obserwacja ptaków w Szynychu, na wschodnim brzegu Wisły. Zaobserwowano 19 gatunków ptaków, których łączna liczba wyniosła 632 osobników.

Dzięki zarybianiu Wisły w Grudziądzu i okolicach, na wysokości miejscowości Szynych występuje wiele gatunków ryb. Żyją tu między innymi: trocie, szczupaki, sandacze, okonie, klenie oraz bolenie, co sprawia że ten nadwiślański rejon jest bardzo atrakcyjny dla wędkarzy. W Szynychu występują także bobry, które zamieszkują przywiślańskie tereny. Szynych nie ma przemysłu, który powodowałby emisję zanieczyszczeń do powietrza. Jedynym źródłem zanieczyszczeń są tylko, w okresie zimowym, lokalne kotłownie, które powodują wzrost tzw. niskiej emisji oraz tzw. zanieczyszczenia importowane.

Powierzchnia lasów w Szynychu w porównaniu z innymi sołectwami, jest stosunkowo mała. Powierzchnia lasów w Szynychu wynosi ponad 9 ha. .

2. Dziedzictwo kulturowe

2.1. Obiekty o wartościach historycznych

Najcenniejszym zabytkiem wsi jest Kościół rzymskokatolicki pw. Św. Mikołaja z XVII w. Jest to Kościół murowany, jednonawowy z trójbocznie zamkniętym prezbiterium i prostokątną wieżą od zachodu. Wewnątrz znajduje się sklepienie kolebkowe z polichromią z drugiej połowy XVIII w. wykonana przez Krzysztofa Chamskiego. W kruchcie, w posadzce znajduje się bardzo ciekawe epitafium. Budowla utrzymana została w stylu barokowym. Od 30 listopada 1929 r. świątynia wraz z urządzeniem wnętrza jest wpisana do rejestru zabytków pod nr. A/297. Parafia w Szynychu należy do Diecezji Toruńskiej, w zasięgu administracyjnym dekanatu Grudziądz II. W ramach prac remontowych ostatnich lat położono nowy dach na kościele, parking oraz oświetlenie drogi prowadzącej do świątyni.



Zabytkowa jest także starsza część rzymskokatolickiego cmentarza przykościelnego założonego w XIV w., powiększonego w kierunku północno-zachodnim oraz nieczynny już cmentarz ewangelicki. Na cmentarzu

przykościelnym zachowany został czytelnie układ przestrzenny alejowo-kwaterowy oraz liczne nagrobki z 2 połowy XIX i początku XX w., najstarsze z lat 1867, 1869, 1886 i n., a także starodrzew.

Zachowany został także układ przestrzenny alejowo-kwaterowy cmentarza ewangelickiego, liczne nagrobki o dużej wartości historycznej i artystycznej, najstarsze z lat 1870, 1872, 1894 oraz starodrzew w postaci alei i szpaleru przy północnej granicy cmentarza. W miejscowości znajdują się także relikty osadnictwa mennonickiego, stanowiących cechę wyróżniającą krajobraz kulturowy gminy Grudziądz, która powinna być zaliczona do podstawowych elementów zagospodarowania przestrzennego.

Na terenie miejscowości znajdują się następujące obiekty objęte ochroną konserwatorską:

- budynek mieszkalno – gospodarczy z pocz. XX w znajdujący się na działce 33/1 w Szynychu
- budynek mieszkalno – gospodarczy z lat 30 XX w znajdujący się na działce 32/1 w Szynychu
- budynek mieszkalny z końca XIX w znajdujący się na działkach 112, 113/4 w Szynychu
- plebania + budynek gospodarczy z końca XIX w znajdujący się na działce 175/1 w Szynychu
- budynek mieszkalny w zagrodzie z pocz. XX w znajdujący się na działce 137 w Szynychu
- karczma, sklep obecnie budynek mieszkalny, sklep z pocz. XX w. znajdujący się na działkach 144/4, 144/5 w Szynychu
- budynek mieszkalno – gospodarczy z pocz. 30 XX w znajdujący się na działce 149 w Szynychu
- cmentarz mennonicki z częścią ewangelicką z poł. XIX w. znajdujący się na działce 73 w Szynychu.

2.2. Stanowiska archeologiczne

Zgodnie z Systemem Ewidencji Stanowisk Archeologicznych przygotowanym przez Oddział Wojewódzki w Toruniu Państwowej Służby Ochrony Zabytków, wyróżniono w Szynychu następujące stanowiska archeologiczne:

1. Szynych, stanowisko 1, osada – późne średniowiecze
2. Szynych, stanowisko 2, ślad osady – chronologia nieokreślona
3. Szynych, stanowisko 3, ślad osady – chronologia nieokreślona
4. Szynych, stanowisko 4, ślad osady – neolit
5. Szynych, stanowisko 5, ślad osady - laten
6. Szynych, stanowisko 6, osada – późne średniowiecze
7. Szynych, stanowisko 7, osada – laten, okres rzymski, późne średniowiecze
8. Szynych, stanowisko 8, ślad osady – wczesne średniowiecze, osada – późne średniowiecze
9. Szynych, stanowisko 9, ślad osady – wczesne średniowiecze osada – późne średniowiecze
10. Szynych, stanowisko 10, ślad osady- chronologia nieokreślona
11. Szynych, stanowisko 11, osada – okres rzymski
12. Szynych, stanowisko 12, osada – okres rzymski
osada – późne średniowiecze
13. Szynych, stanowisko 13, osada – laten osada – okres rzymski
osada – późne średniowiecze
14. Szynych, stanowisko 14, osada – halsztat
osada – okres rzymski
osada – wczesne średniowiecze
osada – późne średniowiecze
15. Szynych, stanowisko 15, ślad osady – chronologia nieokreślona
16. Szynych, stanowisko 16, osada – okres rzymski
17. Szynych, stanowisko 17, osada - laten

osada – okres rzymski

śląd osady – wczesne średniowiecze

18. Szynych, stanowisko 18, osada – halsztat

3. Obiekty i tereny

Na terenie wsi Szynych znajdują się malownicze tereny nadwiślańskie sprzyjające pieszym wycieczkom. Na cmentarzu przykościelnym znajduje się starodrzew składający się z takich gatunków drzew jak: klony, lipy i jesiony w wieku ponad 100 lat, a także krzewy w formie żywopłotów oraz aleja lipowa od drogi z Grudziądza do Chełmna. Natomiast na terenie nieczynnego cmentarza ewangelickiego oprócz starodrzewu lip i kasztanowców, rosną krzewy lilaka. Dzięki swojemu położeniu z dala od miejskiego szumu dla wytrwałego turysty czy przyrodnika jest to idealny obszar do wędrówki, fotografii i obserwacji dzikiej przyrody. Organizowane są także liczne wycieczki rowerowe po wytyczonym szlaku rowerowym: Grudziądz - Szynych - Podwiesk - Wlk. Łunawy - Sztynwag - Grudziądz (około 30 km), zachęcające mieszkańców większych ośrodków miejskich ulokowanych niedaleko wsi do czynnego poznawania Szynycha i jego okolic.

4. Infrastruktura społeczna

W miejscowości Szynych znajduje się jednostka Ochotniczej Straży Pożarnej, w której oprócz wykwalifikowanych strażaków swoje miejsce odnajdują dzieci zamieszkujące wieś i jej okolice. Dzięki ćwiczeniom organizowanym przez OSP, wiejskie dzieci mają możliwość poznawania specyfiki tego zawodu. Jest to na pewno ciekawy sposób na spędzenie wolnego czasu i rozwijanie zainteresowań. Co jakiś czas w budynku OSP odbywają się także spotkania inicjowane przez sołtysa wsi, na które zapraszani są przedstawiciele różnych instytucji, którym mieszkańcy wsi mogą zadać wiele

pytań dotyczących funkcjonowania sołectwa, jego bezpieczeństwa itp. Budynek OSP jest ponadto głównym miejscem spotkań społeczności wsi, to w nim odbywają się wiejskie zebrania i zabawy taneczne. Jest to miejsce spotkań mieszkańców. Ponadto remiza pełni także funkcję świetlicy.

15 października 2015 dokonano otwarcia nowego boksu garażowego remizy Ochotniczej Straży Pożarnej w Szynychu. Inwestycja kosztowała niecałe 200 tys. złotych i została w większości sfinansowana z budżetu Gminy Grudziądz.



Stare boisko wsi Szynych jest miejscem gdzie odbywają się w czasie letnim festyny, dożynki, rozgrywki meczowe i inne imprezy okolicznościowe.

5. Infrastruktura techniczna

W Szynychu znajduje się sieć wodociągowa. Została ona oddana do użytku w grudniu 2006 r. i podłączono do niej większość gospodarstw, co wiąże się z dostarczeniem czystej, zdrowej wody spełniającej wszelkie normy i wymogi.

W miejscowości znajduje się nieczynna obecnie oczyszczalnia ścieków typu „LOS 60”, która obsługiwała dawny zakład mleczarski, jednak po jego likwidacji została również wyłączona z użytku

Brakuje sieci gazociągowej. Większość mieszkańców nadal korzysta w celu przygotowywania posiłków z gazu propan-butan dostarczanego w butlach.

Ponadto w Szynychu znajduje się sieć telekomunikacyjna oraz elektryczna, dzięki którym wszystkie istniejące gospodarstwa domowe posiadają dostęp do sieci energetycznej o mocy zaspokajającej potrzeby mieszkańców.

Od 1 lipca 2013 roku obowiązki w zakresie gospodarki odpadami realizuje Gmina Grudziądz. Odpady po procesie segregacji trafiają na wysypisko śmieci w Zakurzewie.

6. Gospodarka i rolnictwo

6.1. Gospodarka

Według danych uzyskanych na stronie internetowej centralnej ewidencji informacji i działalności gospodarczej na terenie Szynych zarejestrowanych jest 11 podmiotów gospodarczych.

Wśród nich:

- w branży stolarskich, produkcja mebli:

✓ Stolarstwo i Renowacja Bogumił Kotowski

✓

- w branży powiązanych z handlem:

✓ Sklep Ogólno – Spożywczy Agnieszka Dziecioł

✓ Paulica Kurek-Winter ONLY ONE

6.2. Rolnictwo

Na terenie miejscowości Szynych znajduje się 101 gospodarstw rolnych o łącznej powierzchni 398,8342 ha, w tym:

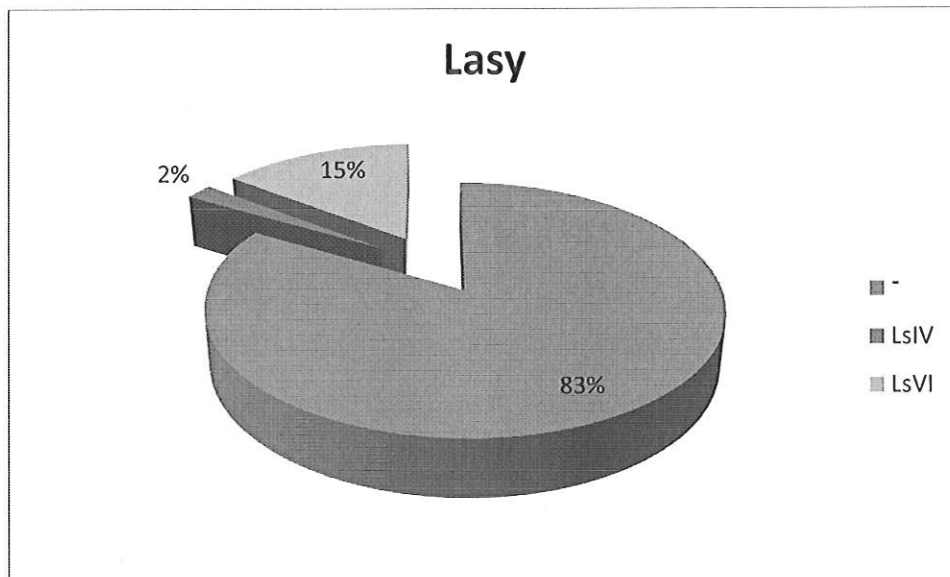
- powierzchni 0 - 1 ha 44 gospodarstwa
- powierzchni 1 - 2 ha 13 gospodarstw
- powierzchni 2 - 5 ha 21 gospodarstw
- powierzchni 5 - 7 ha 4 gospodarstwa
- powierzchni 7 - 10 ha 9 gospodarstw
- powierzchni 10 - 15 ha 7 gospodarstwa
- powierzchni powyżej 15 ha 3 gospodarstwa

Teren miejscowości ma charakter przede wszystkim rolniczy. Występują tu ogromne obszary rolnicze z zabudową zagrodową, z przewagą pól uprawnych i zieleni łąkowej.

Gleby są bardzo ważnym elementem środowiska przyrodniczego, mającym bezpośredni wpływ na wartość gospodarczą danego obszaru. Powstają one w wyniku działania czynników fizycznych (abiotycznych) i organicznych (biotycznych). Zachodzi w nich ciągły proces przemiany substancji organicznej w mineralną i odwrotnie. Wśród gruntów ornych na terenie Szynych przeważają gleby V klasy (29,06%) i IVb klasy (28,54%) oraz klasy RIVA (23,30%). Pozostałe to grunty klasy IIIA – 2,36%, IIIB klasy – 10,14% i RVI klasy – 6,59%. Uzupełnienie braków mikroskładników gleb wymaga stosowania odpowiednich nawozów mineralnych.

6.3. Klasyfikacja gleb

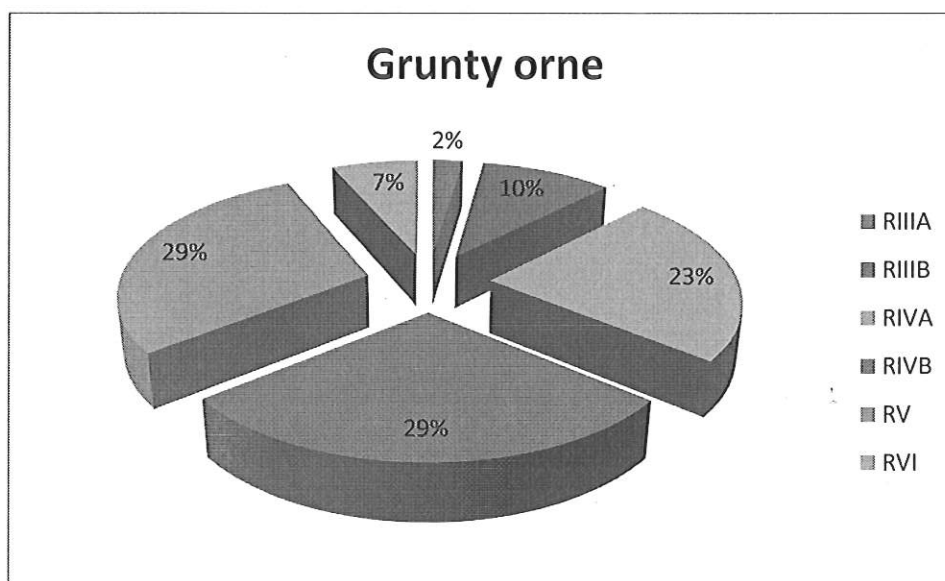
Lasy		
-	LsIV	LsVI
7,63	0,19	1,33



Pastwiska i Łąki							
Ps III	PsIV	PsV	PsVI	ŁIII	ŁIV	ŁV	ŁVI
1,7916	17,921	7,0731	2,43	74,47	47,49	18,1	2,55

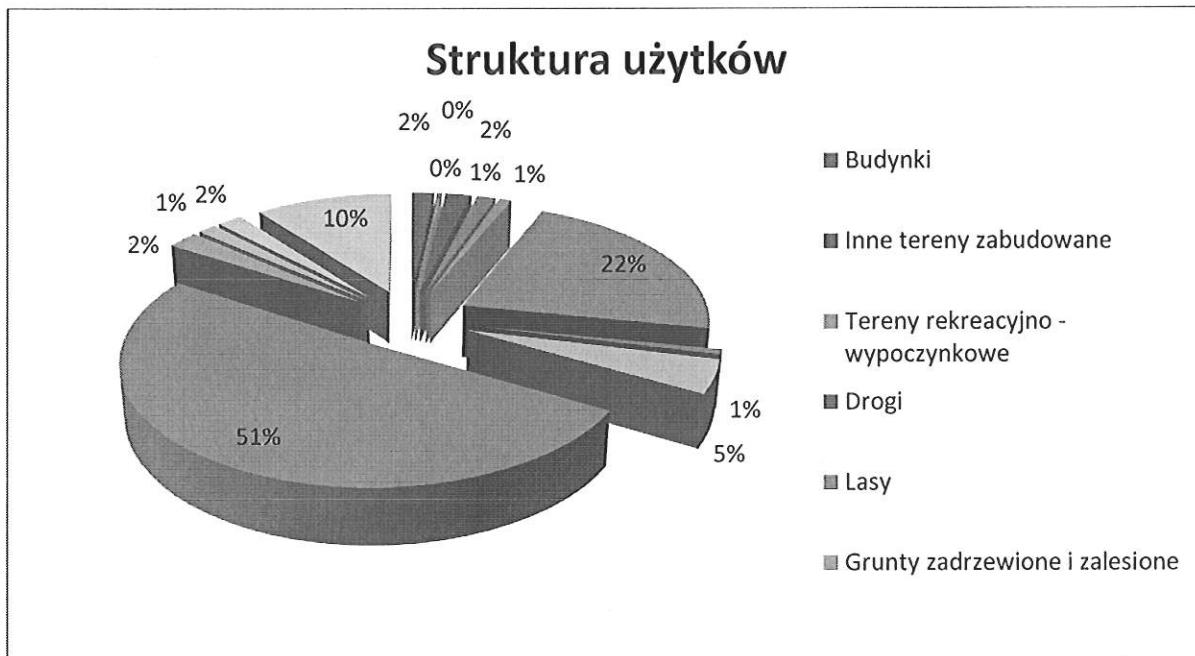


Grunty orne					
RIIIA	RIIIB	RIVA	RIVB	RV	RVI
7,77	33,4296	76,8758	94,1414	95,8494	21,7531



6.4. Struktura użytków

Powierzchnia całkowita	639,6064	100
Budynki	11,0394	1,73
Inne tereny zabudowane	0,4600	0,07
Tereny rekreacyjno - wypoczynkowe	1,5500	0,24
Drogi	12,7717	2,00
Lasy	9,1500	1,43
Grunty zadrzewione i zalesione	6,1435	0,96
Łąki trwałe	142,6082	22,30
Nieuzytki	4,3900	0,69
Pastwiska trwałe	29,2157	4,57
Grunty orne	329,8193	51,57
Sady	15,2156	2,38
Tereny różne	9,1722	1,43
Rowy	12,5308	1,96
Grunty pod wodami	67,4200	10,54



7. Kapitał społeczny i ludzki

Działalność samorządu wsi wspiera zbiórkami miejscowe społeczeństwo i ludność okolicznych wsi. Organizowane są m. in: festyny, obchody Dnia Dziecka, , święto plonu, dzień matki, spotkania wigilijne. Corocznie z budżetu Gminy Grudziądz wydzielane są środki finansowe w ramach podjętej uchwały Rady Gminy z funduszu sołectkiego na bieżącą działalność sołectwa.

III Ocena mocnych i słabych stron miejscowości

Wykorzystanie Analizy SWOT daje możliwość przeanalizowania mocnych i słabych stron sołectwa Szynych wobec stawianych przez otoczenie szans, jak i zagrożeń. Pozwala również na przedstawienie informacji w przestrzennej, uporządkowanej formie

MOCNE STRONY	SŁABE STRONY
<ul style="list-style-type: none"> • park krajobrazowy • położenie geograficzne • sprzyjająca struktura wiekowa mieszkańców • atrakcyjnie ukształtowany teren • dogodne warunki pod zabudowę • sieć wodociągowa • atrakcyjny pod względem turystycznym – zabytkowy kościół neobarokowy z odnowioną polichromią • dostęp do infrastruktury telefonicznej • bliskość drogi krajowej nr 55 (odcinek Grudziądz – Chełmno) • oświetlenie części wsi • sklepy spożywczo-przemysłowe 	<ul style="list-style-type: none"> • brak infrastruktury (gaz, sieć kanalizacyjna) • brak bazy turystycznej • wysokie bezrobocie • migracja ludzi młodych, wykształconych • słabo rozwinięta infrastruktura turystyczna (brak gospodarstw agroturystycznych) • brak dostępu do szerokopasmowego Internetu • brak nowoczesnego obiektu świetlicy wiejskiej oraz placu zabaw • utrudniony dostęp do informacji • zły stan dróg gminnych i powiatowych • zły stan nawierzchni boiska sportowego i terenów przy remizie • częste zalewanie terenów przez wody gruntowe • brak oświetlenia boiska i części wsi
SZANSE	ZAGROŻENIA
<ul style="list-style-type: none"> • Wejście do Unii Europejskiej-możliwość pozyskiwania środków pomocowych • Wykorzystanie środków strukturalnych Unii Europejskiej • Migracja ludzi z miasta na wieś 	<ul style="list-style-type: none"> • Brak stabilnego prawa • Załamanie gospodarki światowej • Słabość gospodarcza miasta Grudziądz • Brak przychylnego klimatu dla inwestora na poziomie kraju • Brak perspektyw szybkiego wyjścia z bezrobocia w kraju • Brak klarownych programów gospodarczych • Pogłębiające się bezrobocie

L.p.	Nazwa zadania	Cel	Przeznaczenie	Harmonogram realizacji	Koszt	Źródło finansowania
1	Budowa nawierzchni drogi gminnej Szynych – Gogolin, ok. 2500mb.	Poprawa warunków komunikacji na trasie Szynych – Gogolin.	Mieszkańcy wsi Szynych i pobliskich miejscowości.	2016-2017	800.000zł	Budżet gminy. Środki pomocowe.
2.	Organizacja zabaw wiejskich jako form alternatywnego wypoczynku oraz organizowanie zawodów sportowych, turnieju sołectw oraz pikników.	Zagospodarowanie wolnego czasu różnych grup mieszkańców Szynycha.	Mieszkańcy wsi Szynych.	2016-2022	10.000zł	Środki Sołectwa. Sponsorzy.
3.	Budowa sieci gazociągowej i przydomowych oczyszczalni ścieków.	Zmniejszenie zanieczyszczenia środowiska naturalnego i poprawa życia mieszkańców.	Mieszkańcy wsi Szynych.	2016-2022	50.000zł (łącznie dla planów kanalizacyjnych 11 sołectw, w tym Szynycha)	Budżet gminy. Użytkownicy. Środki pomocowe.
4.	Budowa małej architektury turystycznej w formie urządzeń zabawowo-sprawnościowych z placem zabaw na terenie przy OSP.	Promocja aktywnego sposobu spędzania wolnego czasu. Rozwój sprawności fizycznej dzieci i zagospodarowanie im wolnego czasu.	Mieszkańcy wsi Szynych i sąsiednich Sołectw (przede wszystkim dzieci i młodzież).	2016-2020	80.000zł	Budżet gminy. Środki własne. Sponsorzy. Środki pomocowe.
5.	Modernizacja drogi przeciwpowodziowej i dojazdowej do kościoła.	Zwiększenie bezpieczeństwa i poprawa stanu technicznego nawierzchni.	Mieszkańcy wsi Szynych, goście, turyści.	2017-2020	150.000zł	Budżet gminy. Środki pomocowe.

6.	Doposażenie jednostki OSP w sprzęt ratowniczo-gaśniczy oraz budynku remizy w sprzęt AGD, komputerowy oraz instalacja sieci Internet.	Zwiększenie bezpieczeństwa mieszkańców, podwyższenie standardu pracy strażaków oraz wyposażenia jednostki OSP i świetlicy.	Mieszkańcy wsi Szynych i pobliskich miejscowości.	2016-2022	100.000zł	Środki własne. Budżet gminy. Środki pomocowe.
7.	Termomodernizacja budynku remizo – świetlicy.	Poprawa stanu technicznego budynku. Zwiększenie bezpieczeństwa.	Mieszkańcy wsi Szynych.	2016-2018	215.000zł	Budżet gminy. Środki pomocowe.
8.	Utwardzenie drogi dojazdowej do OSP.	Poprawa stanu technicznego nawierzchni.	Mieszkańcy Sołectwa Szynych oraz przejezdni.	2016	250.000zł	Budżet gminy. Unia Europejska.
9.	Założenie stowarzyszenia oraz organizacja kursów, szkoleń, pokazów promujących zdrowy styl życia i zdrową żywność, a także kultywowanie tradycji środowiskowej i regionalnej.	Zaangażowanie mieszkańców w życie Sołectwa, zagospodarowanie ich wolnego czasu oraz wspólna integracja. Promocja ekologicznej żywności i zdrowego stylu życia. Poznanie miejscowej tradycji i jej propagowanie.	Mieszkańcy wsi Szynych	2016-2022	20.000zł	Środki Sołectwa. Sponsorzy.
10.	Budowa oświetlenia przy drodze powiatowej (od posesji p. Markiewicz do drogi prowadzącej na Rozgarty).	Zwiększenie bezpieczeństwa i komfortu życia mieszkańców.	Mieszkańcy wsi Szynych oraz inni użytkownicy drogi.	2016	60.000zł	Budżet gminy.

11.	Zagospodarowanie boiska sportowego poprzez budowę boisk sportowych, skwerów, placów zabaw oraz miejsc rekreacji i wypoczynku dla mieszkańców.	Promocja sportu, jako aktywnego sposobu spędzania wolnego czasu. Rozwój sprawności fizycznej dzieci i zagospodarowanie im wolnego czasu.	Mieszkańcy wsi Szynych i sąsiednich Sołectw (przede wszystkim dzieci i młodzież).	2016-2020	500.000zł	Budżet gminy. Środki własne. Sponsorzy. Środki pomocowe.
12.	Budowa chodnika przy drodze powiatowej na odcinku Chełmno – Mniszek.	Poprawa stanu technicznego nawierzchni i bezpieczeństwa pieszych.	Mieszkańcy wsi Szynych i pobliskich miejscowości.	2016-2022	50.000zł	Budżet gminy. Środki pomocowe.
13.	Powiększenie cmentarza parafialnego i utwardzenie drogi dojazdowej do cmentarza.	Promocja dziedzictwa kulturowego	Mieszkańcy wsi Szynych i pobliskich miejscowości.	2016-2018	18.000 zł	Parafia Szynych

V. Opis i charakterystyka obszarów o szczególnym znaczeniu dla zaspokojenia potrzeb mieszkańców, sprzyjających nawiązaniu kontaktów społecznych, ze względu na ich położenie oraz cechy funkcjonalno-przestrzenne

Miejscowość Szynych położona jest na w Dolinie Wisły ok. 9 km od Grudziądza, przy nadwiślańskiej trasie z Grudziądza do Chełmna.

W sołectwie Szynych znajduje się sieć telekomunikacyjna, energetyczna i wodociągowa. To w znacznej części przyczynia się do poprawy życia mieszkańców. Brak jest jednak sieci kanalizacyjnej i gazociągowej.

Zakładane w niniejszym „*Planie*” zadania inwestycyjne z pewnością przyczynią się do poprawy warunków życia na wsi oraz w znaczący sposób uatrakcyjnią przestrzeń publiczną miejscowości.

Pierwsza inwestycja – budowa nawierzchni, modernizacja i oświetlenie dróg w naszej miejscowości wpłynie na zwiększenie komfortu i bezpieczeństwa mieszkańców naszej wsi.

Druga z nich – zagospodarowanie boiska sportowego – ma na celu przede wszystkim rozwój sprawności fizycznej dzieci, młodzieży i osób dorosłych oraz zagospodarowanie im wolnego czasu.

VI. Podsumowanie

Marzymy, aby nasza wieś... była lepiej skomunikowana, . Chcielibyśmy, aby wieś posiadała stałe łącza internetowe, lepszą komunikację z sąsiednimi miastami i gminami, a także plac zabaw i oświetlone boisko z zapleczem socjalnym, który pozwoliłby naszym dzieciom rozwijać się i ułatwiać nawiązywanie kontaktów poprzez zabawę w grupie rówieśników. Pragniemy dobrze wyposażonej w sprzęt przeciwpożarowy jednostki straży pożarnej.

Ponadto chcemy posiadać doposażoną w urządzenia AGD, naczynia i sprzęt komputerowy remizę, która spełnia także funkcję świetlicy.

Bylibyśmy szczęśliwi... gdyby udało się pozyskać fundusze na rozwój małej przedsiębiorczości w sołectwie Szynych, co pomogłoby w zatrzymaniu zdolnej i ambitnej młodzieży.

Pragniemy polepszenia stanu nawierzchni dróg w naszej miejscowości, co wpłynęłoby za zmniejszenie liczby wypadków drogowych.

W oparciu o przeprowadzoną analizę potrzeb mieszkańców głównym ich celem jest dynamiczny i zrównoważony rozwój miejscowości Szynych, poprzez zwiększenie dostępu mieszkańców sołectwa i Gminy Grudziądz do rozwoju nowoczesnej infrastruktury, instytucji kultury oraz szeroko rozumianej komunikacji.