

**UCHWAŁA NR XXV/228/2016  
RADY GMINY GRUDZIĄDZ**

z dnia 4 lipca 2016 r.

**w sprawie wyznaczenia obszaru zdegradowanego i obszaru rewitalizacji Gminy Grudziądz**


Na podstawie art. 18 ust. 2 pkt 6 ustawy z dnia 8 marca 1990r. o samorządzie gminnym (Dz. U. z 2016r., poz. 446) w związku z art. 8 ust. 1 ustawy z dnia 9 października 2015r. o rewitalizacji (Dz. U. z 2015r., poz. 1777) uchwala się, co następuje:

§ 1. Wyznacza się obszar zdegradowany i obszar rewitalizacji Gminy Grudziądz w granicach określonych w załączniku do uchwały.

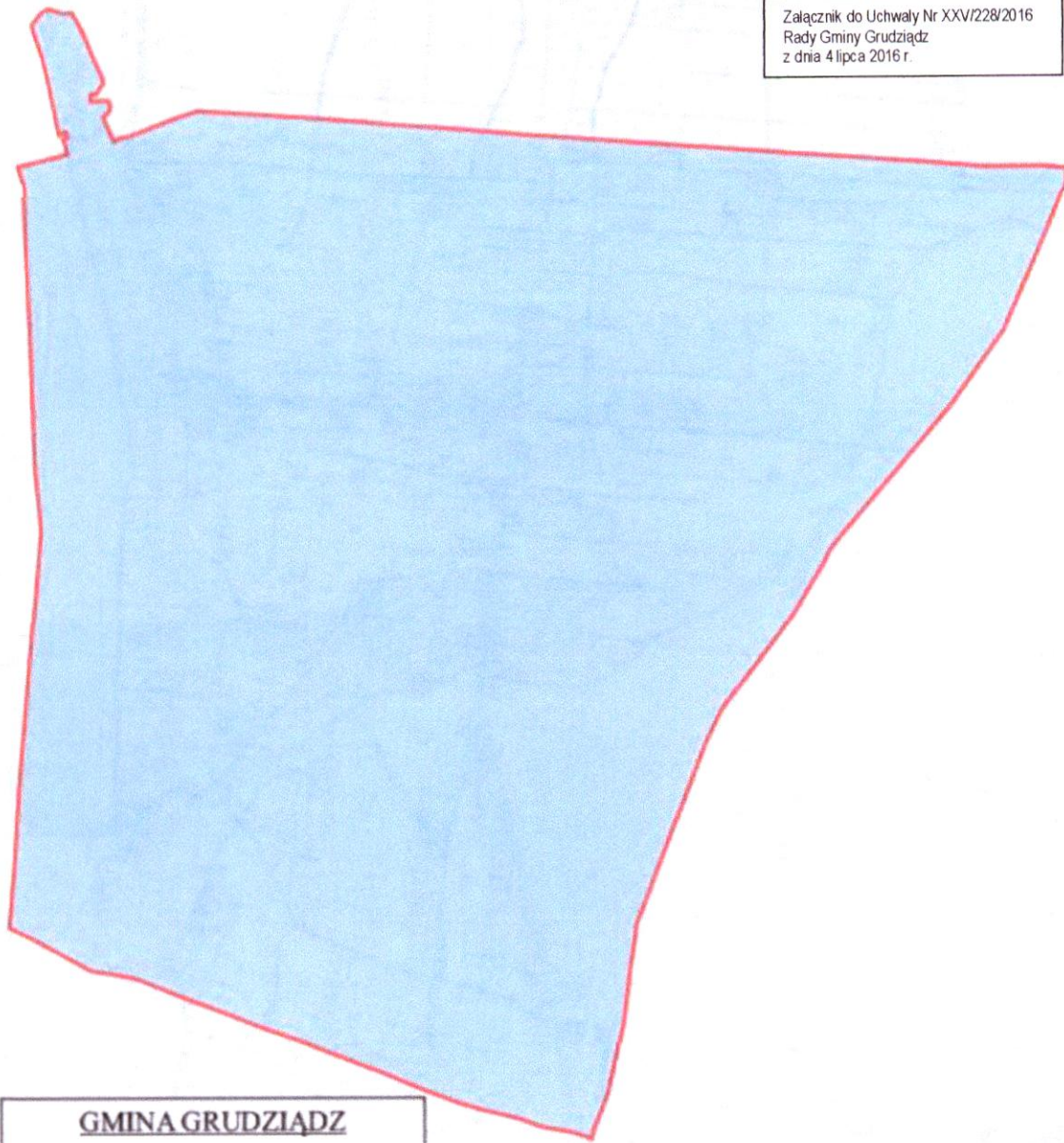
§ 2. Wykonanie uchwały powierza się Wójtowi Gminy Grudziądz.

§ 3. Uchwała wchodzi w życie po upływie 14 dni od dnia jej ogłoszenia w Dzienniku Urzędowym Województwa Kujawsko-Pomorskiego.

Przewodnicząca Rady Gminy

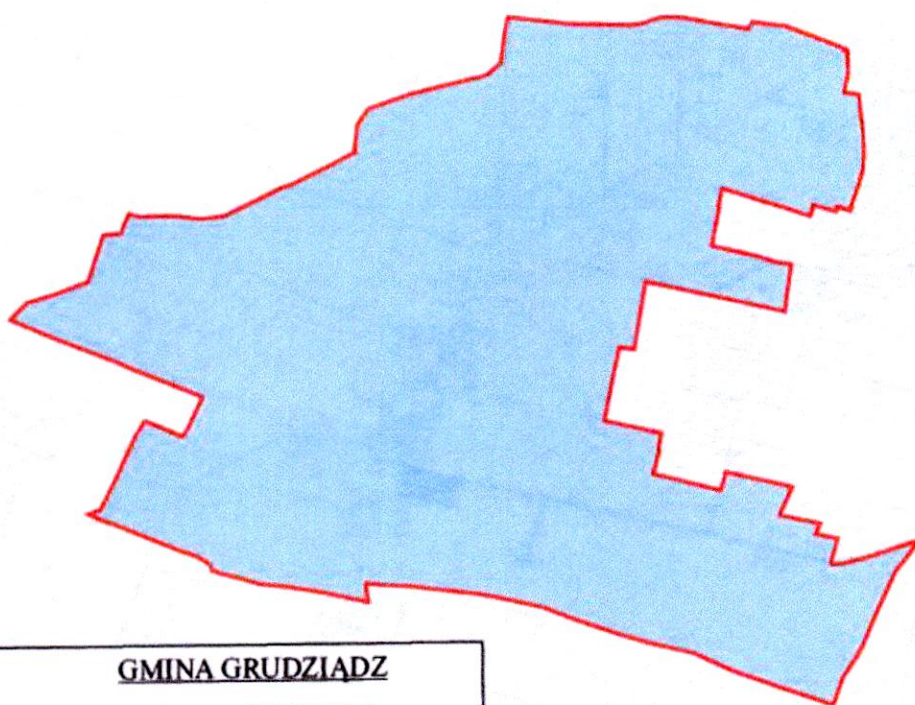
  
**Hanna Kolodziej**

Załącznik do Uchwały Nr XXV/228/2016  
Rady Gminy Grudziądz  
z dnia 4 lipca 2016 r.





**GMINA GRUDZIĄDZ**  
sołectwo WIELKI WELCZ  
1: 5000  
[red outline] obszar zdegradowany  
[blue fill] obszar rewitalizacji

**PRZEWODNICZĄCA RADY**  
*[signature]*  
mgr **Hanna Kotodziej**

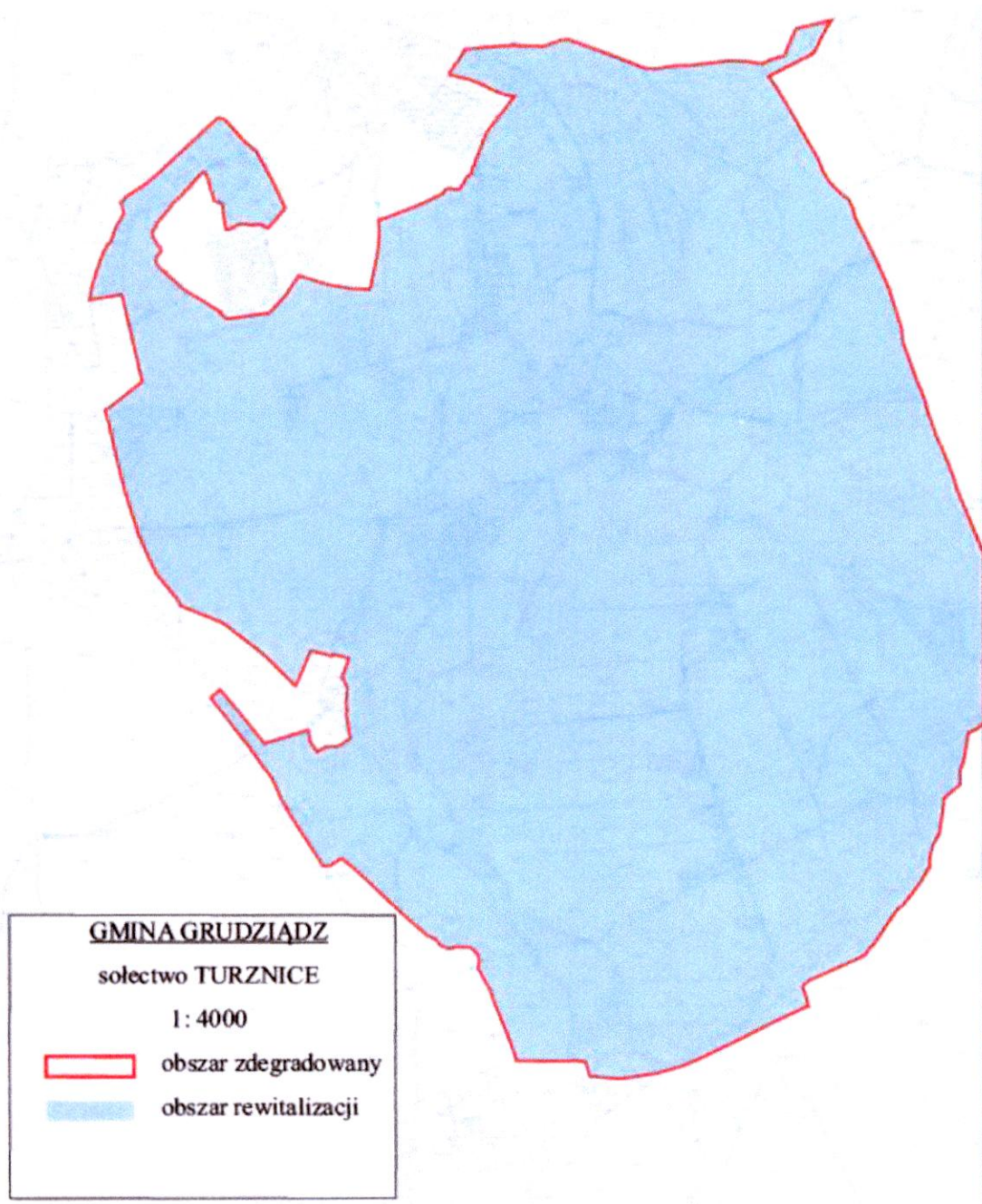


**GMINA GRUDZIADZ**  
sołectwo DUSOCIN  
1: 4000

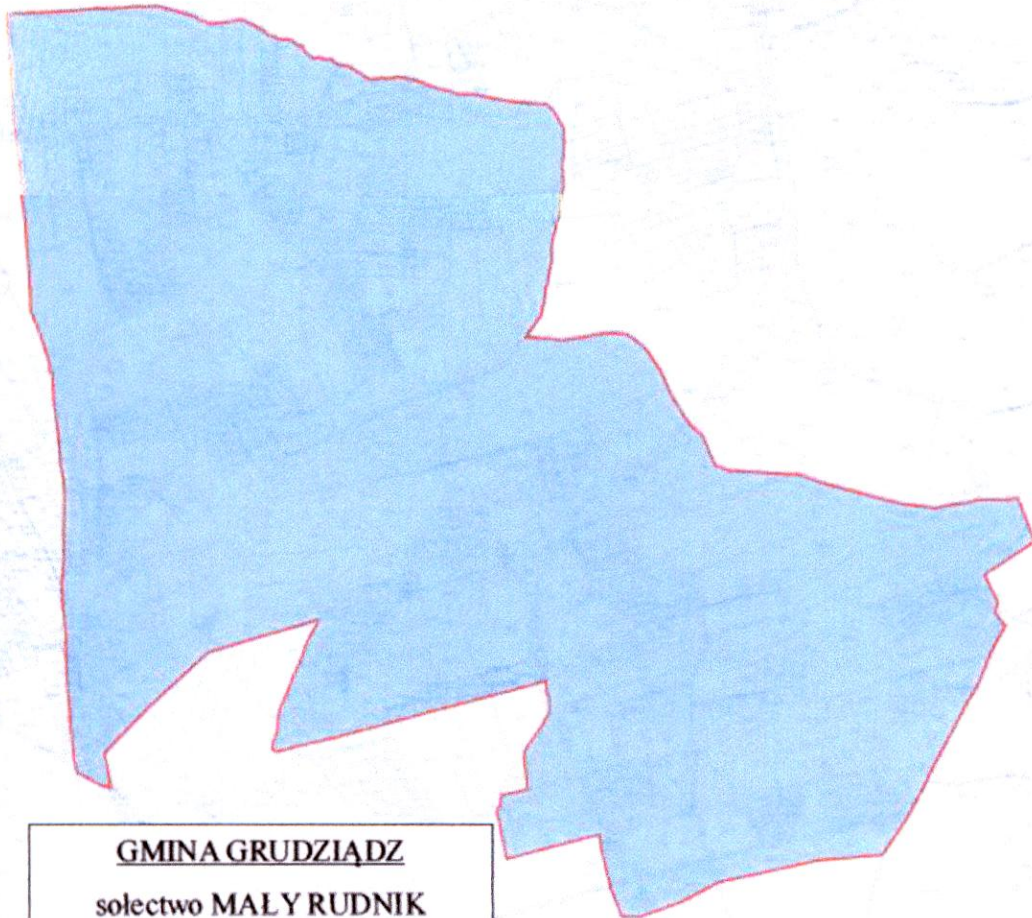
 obszar zdegradowany  
 obszar rewitalizacji



**PRZEWODNICZĄCA RADY**  
*Kołodziej*  
mgr Hanna Kołodziej





**PRZEWODNICZĄCA RADY**  
*Przewodnicząca*  
**mgr Hanna Kołodziej**



**GMINA GRUDZIĄDZ**  
**sołectwo MAŁY RUDNIK**  
1: 3000  
 obszar zdegradowany  
 obszar rewitalizacji

**PRZEWODNICZĄCA RADY**  
*Przewodnicząca*  
**mgr Hanna Kotodziej**



## Uzasadnienie

Zgodnie z Ustawą z dnia 9 października 2015r. o rewitalizacji (Dz. U. 2015 poz. 1777) obszar gminy znajdujący się w stanie kryzysowym z powodu koncentracji negatywnych zjawisk społecznych oraz negatywnych zjawisk w sferze gospodarczej, środowiskowej, przestrzenno-funkcjonalnej lub technicznej, można wyznaczyć jako obszar zdegradowany. Obszar obejmujący całość lub część obszaru zdegradowanego, cechujący się szczególną koncentracją wskazanych powyżej negatywnych zjawisk, na którym z uwagi na istotne znaczenie dla rozwoju lokalnego gmina zamierza prowadzić rewitalizację, wyznacza się jako obszar rewitalizacji. Obszar rewitalizacji nie może być większy niż 20% powierzchni gminy oraz zamieszkały przez więcej niż 30 % mieszkańców gminy. Obszar rewitalizacji może być podzielony na podobszary, w tym obszary nieposiadające ze sobą granic wspólnych. W celu wyznaczenia obszaru zdegradowanego i rewitalizowanego opracowuje się diagnozę, w której wykorzystuje się obiektywne, weryfikowalne mierniki i metody badawcze dostosowane do lokalnych uwarunkowań. Wyznaczenie obszaru zdegradowanego i obszaru rewitalizacji zapewni możliwość opracowywania Gminnego Programu Rewitalizacji Gminy Grudziądz, który stanowić będzie podstawowe narzędzie prowadzenia rewitalizacji, zapewniające kompleksowość oraz działania w ścisłej współpracy ze społecznością lokalną. Określenie obszaru rewitalizacji stanowi kontekst planowania i realizacji przedsięwzięć, które mają przyczynić się do rozwiązania kluczowych problemów społecznych zidentyfikowanych na tych obszarach oraz wpłynąć na poprawę jakości życia mieszkańców.

PRZEWODNICZĄCA RADY

*prokoduł*  
mgr Hanna Kołodziej