

Wyniki inwentaryzacji przyrodniczej i zieleni dla zadania pn. "Przebudowa drogi gminnej 040150C na odcinku Wałdowo Szlacheckie - Pilewice"

Zakres inwestycji

— Zakres inwestycji

Wyniki inwentaryzacji zieleni

Lokalizacja drzew i krzewów

— przeznaczonych do pozostawienia

— przeznaczonych do wycinki

— Powierzchnie leśne wg. Banku Danych o Lasach (BDL)

Wyniki inwentaryzacji przyrodniczej

— Stanowiska zimowania i rozrodu płazów (żaba trawna, żaba wodna, ropucha szara)

— Kierunki migracji płazów

Stanowiska awifauny

— bogatka

— cierniówka

— gąsiorek

— mazurek



Wyniki inwentaryzacji przyrodniczej i zieleni dla zadania pn. "Przebudowa drogi gminnej 040150C na odcinku Wałdowo Szlacheckie - Pilewice"

Zakres inwestycji

— Zakres inwestycji

Wyniki inwentaryzacji zieleni

Lokalizacja drzew i krzewów

— przeznaczonych do pozostawienia

— przeznaczonych do wycinki

— Powierzchnie leśne wg. Banku Danych o Lasach (BDL)

Wyniki inwentaryzacji przyrodniczej

— Stanowiska zimowania i rozrodu płazów (żaba trawna, żaba wodna, ropucha szara)

— Kierunki migracji płazów

Stanowiska awifauny

— bogatka

— cierniówka

— gąsiorek

— mazurek



Wyniki inwentaryzacji przyrodniczej i zieleni dla zadania pn. "Przebudowa drogi gminnej 040150C na odcinku Wałdowo Szlacheckie - Pilewice"

Zakres inwestycji

— Zakres inwestycji

Wyniki inwentaryzacji zieleni

Lokalizacja drzew i krzewów

— przeznaczonych do pozostawienia

— przeznaczonych do wycinki



Powierzchnie leśne wg. Banku Danych o Lasach (BDL)

Wyniki inwentaryzacji przyrodniczej

— Stanowiska zimowania i rozrodu płazów (żaba trawna, żaba wodna, ropucha szara)

↔ Kierunki migracji płazów

Stanowiska awifauny

● bogatka

● cierniówka

● gąsiorek

● mazurek



**Wyniki inwentaryzacji przyrodniczej i zieleni dla zadania pn. "Przebudowa drogi gminnej 040150C na odcinku
Wąldowo Szlacheckie - Pilewice"**

Zakres inwestycji

— Zakres inwestycji

Wyniki inwentaryzacji zieleni

Lokalizacja drzew i krzewów

— przeznaczonych do pozostawienia

— przeznaczonych do wycinki

— Powierzchnie leśne wg.
Banku Danych o Lasach (BDL)

Wyniki inwentaryzacji przyrodniczej

— Stanowiska zimowania i rozrodu płazów
(żaba trawna, żaba wodna, ropucha szara)

— Kierunki migracji płazów

Stanowiska awifauny

— bogatka

— cierniówka

— gąsiorek

— mazurek



**Wyniki inwentaryzacji przyrodniczej i zieleni dla zadania pn. "Przebudowa drogi gminnej 040150C na odcinku
Waldowo Szlacheckie - Pilewice"**

Zakres inwestycji

— Zakres inwestycji

Wyniki inwentaryzacji zieleni

Lokalizacja drzew i krzewów

— przeznaczonych do pozostawienia

— przeznaczonych do wycinki

Powierzchnie leśne wg.
Banku Danych o Lasach (BDL)

Wyniki inwentaryzacji przyrodniczej

Stanowiska zimowania i rozrodu płazów
(żaba trawna, żaba wodna, ropucha szara)

Kierunki migracji płazów

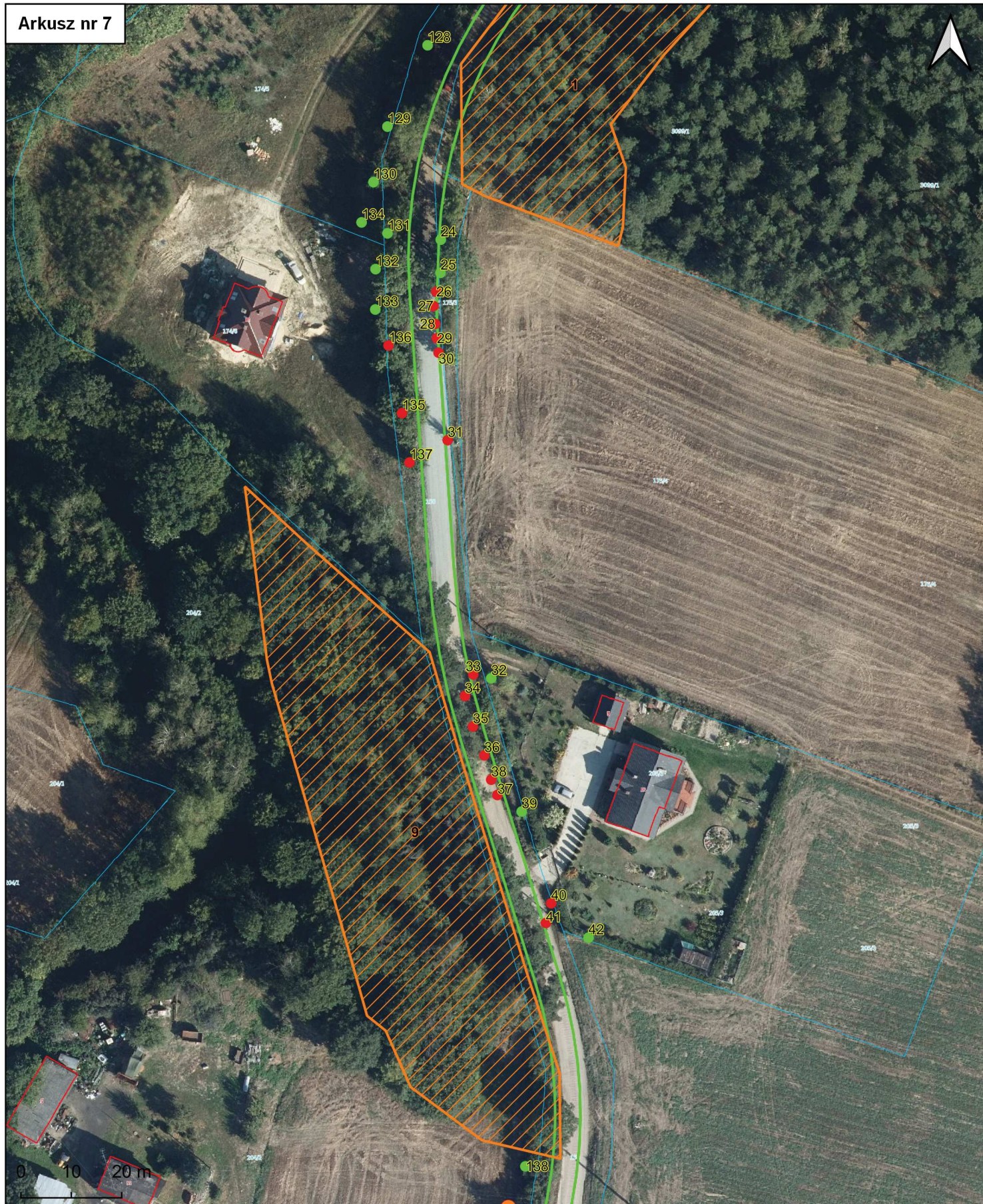
Stanowiska awifauny

bogatka

cierniówka

gąsiorek

mazurek



Wyniki inwentaryzacji przyrodniczej i zieleni dla zadania pn. "Przebudowa drogi gminnej 040150C na odcinku Wałdowo Szlacheckie - Pilewice"

Zakres inwestycji

— Zakres inwestycji

Wyniki inwentaryzacji zieleni

Lokalizacja drzew i krzewów

— przeznaczonych do pozostawienia

— przeznaczonych do wycinki

Powierzchnie leśne wg. Banku Danych o Lasach (BDL)

Wyniki inwentaryzacji przyrodniczej

Stanowiska zimowania i rozrodu płazów (żaba trawna, żaba wodna, ropucha szara)

Kierunki migracji płazów


Stanowiska awifauny

bogatka

cierniówka

gąsiorek

mazurek



Wyniki inwentaryzacji przyrodniczej i zieleni dla zadania pn. "Przebudowa drogi gminnej 040150C na odcinku Wałdowo Szlacheckie - Pilewice"

Zakres inwestycji

— Zakres inwestycji

Wyniki inwentaryzacji zieleni

Lokalizacja drzew i krzewów

— przeznaczonych do pozostawienia

— przeznaczonych do wycinki

— Powierzchnie leśne wg. Banku Danych o Lasach (BDL)

Wyniki inwentaryzacji przyrodniczej

— Stanowiska zimowania i rozrodu płazów (żaba trawna, żaba wodna, ropucha szara)

— Kierunki migracji płazów


Stanowiska awifauny

● bogatka

● cierniówka

● gąsiorek

● mazurek



Wyniki inwentaryzacji przyrodniczej i zieleni dla zadania pn. "Przebudowa drogi gminnej 040150C na odcinku Wałdowo Szlacheckie - Pilewice"

Zakres inwestycji

— Zakres inwestycji

Wyniki inwentaryzacji zieleni

Lokalizacja drzew i krzewów

— przeznaczonych do pozostawienia

— przeznaczonych do wycinki



Powierzchnie leśne wg.
Banku Danych o Lasach (BDL)

Wyniki inwentaryzacji przyrodniczej

— Stanowiska zimowania i rozrodu płazów
(żaba trawna, żaba wodna, ropucha szara)

↔ Kierunki migracji płazów

Stanowiska awifauny

● bogatka

● cierniówka

● gąsiorek

● mazurek



Wyniki inwentaryzacji przyrodniczej i zieleni dla zadania pn. "Przebudowa drogi gminnej 040150C na odcinku Wałdowo Szlacheckie - Pilewice"

Zakres inwestycji

— Zakres inwestycji

Wyniki inwentaryzacji zieleni

Lokalizacja drzew i krzewów

— przeznaczonych do pozostawienia

— przeznaczonych do wycinki



Powierzchnie leśne wg. Banku Danych o Lasach (BDL)

Wyniki inwentaryzacji przyrodniczej

— Stanowiska zimowania i rozrodu płazów (żaba trawna, żaba wodna, ropucha szara)

↔ Kierunki migracji płazów

Stanowiska awifauny

● bogatka

● cierniówka

● gąsiorek

● mazurek



Wyniki inwentaryzacji przyrodniczej i zieleni dla zadania pn. "Przebudowa drogi gminnej 040150C na odcinku Wałdowo Szlacheckie - Pilewice"

Zakres inwestycji

— Zakres inwestycji

Wyniki inwentaryzacji zieleni

Lokalizacja drzew i krzewów

— przeznaczonych do pozostawienia

— przeznaczonych do wycinki



Powierzchnie leśne wg. Banku Danych o Lasach (BDL)

Wyniki inwentaryzacji przyrodniczej

— Stanowiska zimowania i rozrodu płazów (żaba trawna, żaba wodna, ropucha szara)

↔ Kierunki migracji płazów

Stanowiska awifauny

● bogatka

● cierniówka

● gąsiorek

● mazurek