

**UCHWAŁA NR LIII/468/2022  
RADY GMINY GRUDZIĄDZ**

z dnia 31 marca 2022 r.

**w sprawie przystąpienia do sporządzenia miejscowego planu zagospodarowania przestrzennego dla terenu położonego przy drodze powiatowej nr 1351C, obręb Mokre, gmina Grudziądz.**

Na podstawie art. 18 ust. 2 pkt 5 ustawy z dnia 8 marca 1990 r. o samorządzie gminnym (Dz. U. z 2022 r., poz. 559) w związku z art. 14 ust. 1 i 4 ustawy z dnia 27 marca 2003 roku o planowaniu i zagospodarowaniu przestrzennym (Dz. U. z 2022 r., poz. 503) uchwała się, co następuje:

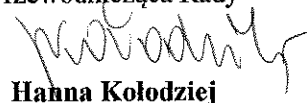
§ 1. Przystępuje się do sporządzenia miejscowego planu zagospodarowania przestrzennego dla terenu położonego przy drodze powiatowej nr 1351C, obręb Mokre, gmina Grudziądz.

§ 2. Granica terenu objętego opracowaniem planu przedstawiono na mapie stanowiącej załącznik do niniejszej uchwały.

§ 3. Wykonanie uchwały powierza się Wójtowi Gminy Grudziądz.

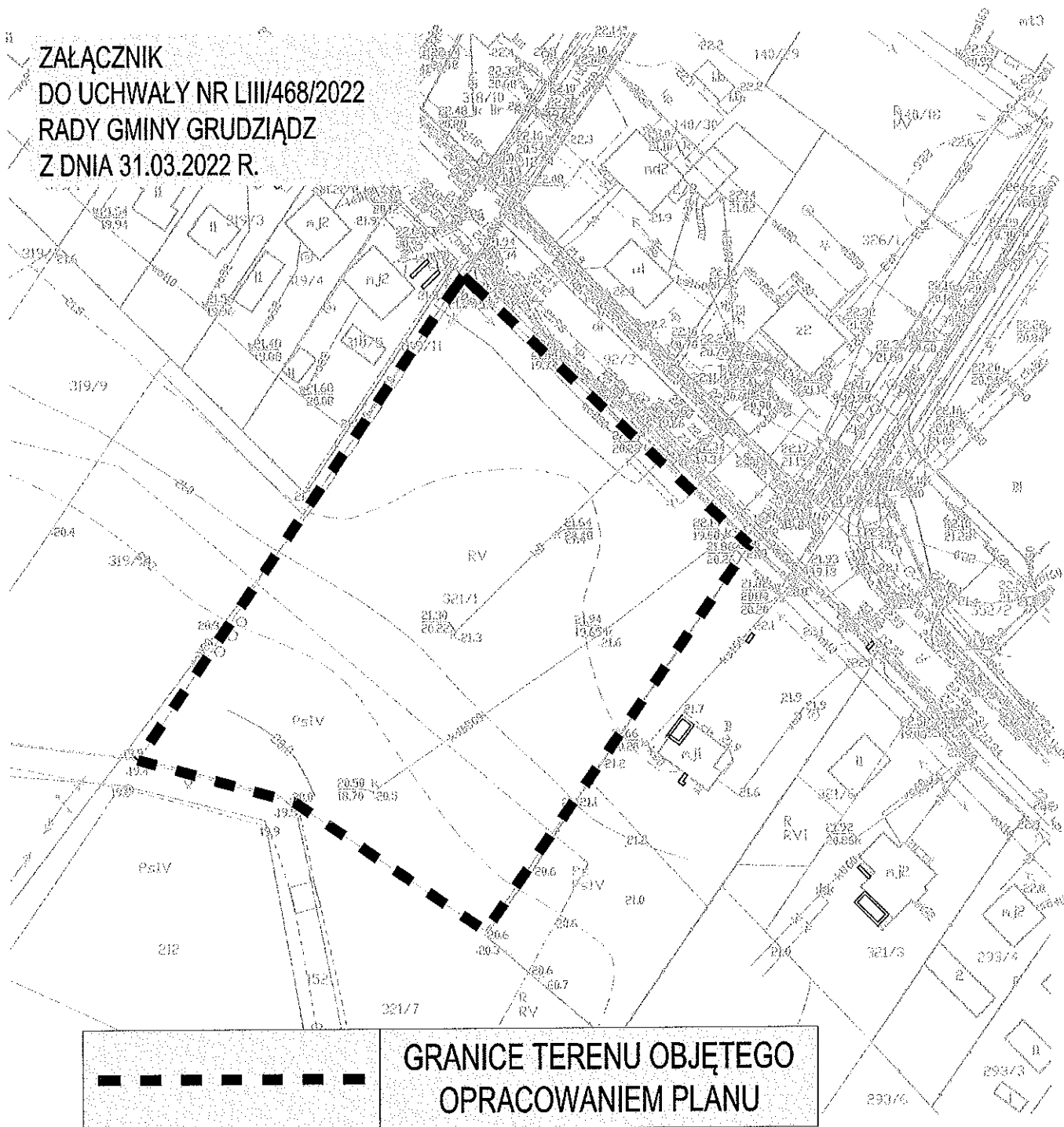
§ 4. Uchwała wchodzi w życie z dniem podjęcia i podlega ogłoszeniu na stronie internetowej w Biuletynie Informacji Publicznej Gminy Grudziądz.

Przewodnicząca Rady



**Hanna Kołodziej**

ZALĄCZNIK  
DO UCHWAŁY NR LIII/468/2022  
RADY GMINY GRUDZIĄDZ  
Z DNIA 31.03.2022 R.



PRZEWODNICZĄCA RADY  
*Kotodziej*  
mgr Hanna Kotodziej

### Uzasadnienie

Przystąpienie do sporządzenia planu miejscowego zgodnie z art. 14 ust. 1 ustawy z dnia 27 marca 2003 r., o planowaniu i zagospodarowaniu przestrzennym (t.j. Dz. U. z 2022 r. poz. 503), rozstrzyga Rada Gminy w drodze uchwały.

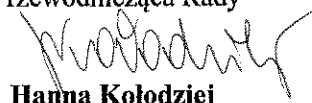
Podjęcie niniejszej uchwały rozpoczyna procedurę sporządzenia planu miejscowego, za którą odpowiedzialny jest Wójt Gminy. Celem opracowania planu będzie między innymi ustalenie przeznaczenia terenu oraz określenie sposobu jego zagospodarowania i zabudowy. Obecnie obszar opracowania planu miejscowego posiada następujące oznaczenia klasy i użytku: działka nr 321/1 – PsIV i RV, czyli pastwiska trwałe i grunty orne.

Podjęcie uchwały o przystąpieniu do sporządzenia miejscowego planu zagospodarowania przestrzennego wynika z wniosku złożonego przez Kierownika Gminnej Biblioteki Publicznej w Małym Rudniku i ma umożliwić wprowadzenie na niniejszym obszarze zabudowę usługową.

Ponadto stwierdza się, że przedmiot i zakres przewidywanych rozwiązań planistycznych nie narusza ustaleń obowiązującego studium.

Podjęcie uchwały o przystąpieniu do sporządzenia planu zostało poprzedzone analizą z ustaleniami niezbędnego zakresu prac planistycznych, zgodnie z art. 14 ust. 5 ustawy o planowaniu i zagospodarowaniu przestrzennym. Powzięta uchwała stanowi zatem wyraz woli Rady Gminy względem kształtowania przestrzeni na terenie gminy.

Przewodnicząca Rady



**Hanna Kołodziej**