

**UCHWAŁA NR LV/529/2018
RADY GMINY GRUDZIĄDZ**

z dnia 28 czerwca 2018 r.

w sprawie uchwalenia miejscowego planu zagospodarowania przestrzennego dla terenu położonego przy ul. Świerkocińskiej we wschodniej części obrębu Nowa Wieś, Gmina Grudziądz

Na podstawie art. 18 ust. 2 pkt 5 ustawy z dnia 8 marca 1990 roku o samorządzie gminnym (Dz. U. z 2018 r., poz. 994 i poz. 1000) oraz art. 20 ust. 1 ustawy z dnia 27 marca 2003 r. o planowaniu i zagospodarowaniu przestrzennym (Dz. U. z 2017 r., poz. 1073 i poz. 1566) oraz uchwały Nr XLVI/414/2017 Rady Gminy Grudziądz z dnia 26 października 2017 r. w sprawie przystąpienia do sporządzenia miejscowego planu zagospodarowania przestrzennego dla terenu położonego przy ul. Świerkocińskiej we wschodniej części obrębu Nowa Wieś, Gmina Grudziądz, po stwierdzeniu, iż miejscowy plan nie narusza ustaleń Studium uwarunkowań i kierunków zagospodarowania przestrzennego gminy Grudziądz, przyjętego uchwałą Rady Gminy Grudziądz Nr XXXII/211/2013 z dnia 18 lipca 2013 r., zmienionego uchwałą Rady Gminy Grudziądz Nr XI/69/2015 z dnia 24 czerwca 2015 r., oraz uchwałą Nr XV/107/2015 Rady Gminy Grudziądz z dnia 30 września 2015 r., Rada Gminy uchwała, co następuje:

**Rozdział 1.
Ustalenia ogólne**

§ 1. Uchwala się miejscowy plan zagospodarowania przestrzennego dla terenu położonego przy ul. Świerkocińskiej we wschodniej części obrębu Nowa Wieś, Gmina Grudziądz, którego granice zostały wyznaczone zgodnie z Uchwałą Nr XLVI/414/2017 Rady Gminy Grudziądz z dnia 26 października 2017 r.

§ 2. Integralnymi częściami uchwały są:

- 1) rysunek planu w skali 1:1000 wraz z wyrysem ze „Studium uwarunkowań i kierunków zagospodarowania przestrzennego gminy Grudziądz”, stanowiący załącznik nr 1;
- 2) rozstrzygnięcie o sposobie rozpatrzenia uwag do projektu planu, stanowiące załącznik nr 2;
- 3) rozstrzygnięcie o sposobie realizacji zapisanych w planie inwestycji z zakresu infrastruktury technicznej, które należą do zadań własnych gminy oraz zasadach ich finansowania, zgodnie z przepisami o finansach publicznych, stanowiące załącznik nr 3.

§ 3. Zakres obowiązywania ustaleń graficznych:

- 1) na rysunku planu zastosowano następujące oznaczenia graficzne o charakterze obowiązującym:
 - a) granica obszaru objętego planem miejscowym,
 - b) linia rozgraniczająca tereny o różnym przeznaczeniu lub różnych zasadach zagospodarowania,
 - c) maksymalna nieprzekraczalna linia zabudowy,
 - d) oznaczenie terenu wydzielonego liniami rozgraniczającymi,
 - e) przeznaczenie terenów;
- 2) charakter informacyjny mają wszelkie dodatkowe oznaczenia, opisy oraz symbole i oznaczenia geodezyjne zawarte na urzędowej kopii mapy zasadniczej pochodzącej z państwowego zasobu geodezyjnego i kartograficznego, na której wykonany został rysunek planu.

§ 4. Ilekroć w uchwale jest mowa o:

- 1) maksymalnej nieprzekraczalnej linii zabudowy – należy przez to rozumieć linię określoną na rysunku planu, której nie może przekroczyć ściana zewnętrzna nowoplanowanego budynku, w kierunku linii rozgraniczającej teren komunikacji drogowej, z wyłączeniem w szczególności wykuszy, balkonów, ganków, schodów, pilastrów, gzymsów, podziemnych części budynku;
- 2) miejsc parkingowym (mp) – należy przez to rozumieć miejsce, o wymiarach zapewniających parkowanie samochodu osobowego, zgodnie z przepisami odrębnymi, zrealizowane w formie terenowej naziemnej, w garażu nadziemnym, podziemnym;

- 3) obszarze objętym planem – należy przez to rozumieć obszar będący przedmiotem ustaleń niniejszej uchwały;
- 4) planie - należy przez to rozumieć ustalenia tekstowe i graficzne miejscowego planu zagospodarowania przestrzennego zawarte w niniejszej uchwale;
- 5) przepisach odrębnych - należy przez to rozumieć przepisy prawa w zakresie prawa budowlanego, ochrony środowiska, ochrony zabytków i opieki nad zabytkami, dróg publicznych, gospodarki nieruchomościami i innych regulujących zasady działań inwestycyjnych na danym terenie;
- 6) rysunku planu – należy przez to rozumieć załącznik graficzny nr 1, wykonany na urzędowej kopii mapy zasadniczej pochodzącej z państwowego zasobu geodezyjnego i kartograficznego, zawierający uzupełnienie ustaleń zawartych w tekście uchwały;
- 7) terenie - należy przez to rozumieć teren, o określonym przeznaczeniu i zasadach zagospodarowania, który został wyznaczony na rysunku planu liniami rozgraniczającymi, posiada oznaczenie – numer i symbol literowy oraz przypisane ustalenia, zawarte w niniejszej uchwale;
- 8) niskoemisyjnym źródle ciepła – należy przez to rozumieć źródła ciepła o wysokiej sprawności energetycznej, oparte na paliwach stałych, ciekłych, gazowych, energii elektrycznej, energii odnawialnej;
- 9) uchwale - należy przez to rozumieć niniejszą uchwałę;
- 10) ustawie - należy przez to rozumieć ustawę z dnia 27 marca 2003 r. o planowaniu i zagospodarowaniu przestrzennym (Dz. U. z 2017 r. poz. 1073 z późn. zm.);
- 11) wysokości zabudowy - należy przez to rozumieć wysokość mierzoną od poziomu gruntu w najniższym położonym miejscu w obrysie obiektu budowlanego do jego najwyższego punktu;
- 12) wysokości budynku – należy przez to rozumieć wysokość mierzoną w sposób określony w przepisach odrębnych.

§ 5. Pojęcia występujące w niniejszej uchwale, niewymienione w §4 należy interpretować zgodnie z definicjami przyjętymi w ustawie oraz definicjami wynikającymi z przepisów odrębnych.

§ 6. 1. Planem objęto obszar o powierzchni około 0,98 ha.

2. Dla obszaru objętego planem ustala się następujące przeznaczenie:

- 1) MN – teren zabudowy mieszkaniowej jednorodzinnej;
- 2) KDD – teren drogi publicznej dojazdowej;
- 3) KDW – teren drogi wewnętrznej.

§ 7. W zakresie zasad ochrony i kształtowania ładu przestrzennego ustala się:

- 1) maksymalną wysokość obiektów budowlanych lub urządzeń do 12,0 m, za wyjątkiem budynków, dla których maksymalna wysokość została ustalona w ustaleniach szczegółowych niniejszej uchwały, słupów dla sieci elektroenergetycznej i telekomunikacyjnej oraz inwestycji celu publicznego z zakresu łączności publicznej, w rozumieniu przepisów odrębnych;
- 2) nakaz zastosowania dla wszystkich budynków identycznego materiału oraz koloru dla pokrycia dachów w ramach tej samej działki budowlanej.

§ 8. W zakresie zasad ochrony środowiska, przyrody i krajobrazu ustala się:

- 1) obszar objęty opracowaniem położony jest poza granicami obszarów chronionych na podstawie przepisów odrębnych;
- 2) dla terenu MN należy przyjąć dopuszczalny poziom hałasu jak dla terenu przeznaczonego pod zabudowę mieszkaniową jednorodziną, określony w przepisach o ochronie środowiska;
- 3) nakaz wyznaczenia miejsc na pojemniki służące do czasowego gromadzenia odpadów stałych oraz prawidłowe zagospodarowanie odpadów, zgodnie z przepisami odrębnymi;
- 4) nakaz gromadzenia i usuwania odpadów komunalnych, na zasadach określonych w przepisach odrębnych oraz gminnych przepisach porządkowych, a odpadów innych niż komunalne, na zasadach określonych w przepisach ustawy o odpadach.

§ 9. W zakresie zasad kształtowania krajobrazu – nie wystąpiła potrzeba określania.

§ 10. W zakresie zasad ochrony dziedzictwa kulturowego i zabytków, w tym krajobrazów kulturowych oraz dóbr kultury współczesnej - w granicach opracowania planu nie odnotowano występowania stanowisk archeologicznych oraz innych obiektów, podlegających ochronie konserwatorskiej.

§ 11. W zakresie wymagań wynikających z potrzeb kształtowania przestrzeni publicznych – nie wystąpiła potrzeba określania.

§ 12. W zakresie zasad kształtowania zabudowy oraz wskaźników zagospodarowania terenu: określono w rozdziale 2, w ustaleniach szczegółowych.

§ 13. W zakresie granic i sposobów zagospodarowania terenów lub obiektów podlegających ochronie, na podstawie odrębnych przepisów, terenów górniczych, a także obszarów szczególnego zagrożenia powodzią, obszarów osuwania się mas ziemnych, krajobrazów priorytetowych określonych w audycie krajobrazowym oraz w planach zagospodarowania przestrzennego województwa – nie wystąpiła potrzeba określania.

§ 14. W zakresie szczegółowych zasad i warunków scalania i podziału nieruchomości objętych planem miejscowym – nie wystąpiła potrzeba określania.

§ 15. W zakresie szczególnych warunków zagospodarowania terenów oraz ograniczenia w ich użytkowaniu, w tym zakaz zabudowy ustala się:

- 1) w pasie technologicznym o szerokości po 5,0 m od skrajnego przewodu napowietrznej linii elektroenergetycznej średniego napięcia 15 kV (co równe jest odległości 6,5 m od osi słupa) występują ograniczenia w zagospodarowaniu terenu wynikające z przepisów odrębnych;
- 2) dopuszcza się skablowanie lub demontaż napowietrznej linii elektroenergetycznej;
- 3) teren objęty opracowaniem planu znajduje się w strefie ograniczonej wysokości zabudowy lotniczego urządzenia naziemnego oraz w zasięgu powierzchni ograniczających wysokość obiektów w rejonie lotniska Lisie Kąty, w związku z tym wysokość obiektów budowlanych (w tym wszelkich urządzeń umieszczanych na tych obiektach takich jak: anteny oraz inwestycje celu publicznego z zakresu łączności publicznej) oraz naturalnych należy ograniczyć zgodnie z przepisami odrębnymi.

§ 16. W zakresie zasad modernizacji, rozbudowy i budowy systemów komunikacji i infrastruktury technicznej ustala się:

- 1) obsługę komunikacyjną obszaru objętego planem zapewnia się z drogi gminnej oraz projektowanej drogi wewnętrznej, posiadającej dostęp do drogi publicznej – gminnej;
- 2) dopuszczenie w pasie komunikacji drogowej lokalizację chodnika, ścieżki rowerowej, miejsc postojowych dla samochodów osobowych, sieci infrastruktury technicznej pod warunkiem spełnienia wymogów określonych w przepisach odrębnych;
- 3) w realizacji poszczególnych elementów układu komunikacyjnego uwzględniać obecne i przyszłe powiązania komunikacyjne dróg;
- 4) w obszarze objętym planem dopuszcza się budowę oraz przebudowę wszelkich sieci infrastruktury technicznej;
- 5) zaopatrzenie w wodę:
 - a) nakazuje się przyłączenie budynków do gminnej sieci wodociągowej przewodami o przekroju nie mniejszym niż \varnothing 32 mm,
 - b) do zewnętrznego gaszenia pożaru należy zapewnić w odpowiedniej ilości, zgodnie z przepisami odrębnymi;
- 6) odprowadzenie ścieków:
 - a) do sieci kanalizacji sanitarnej przewodami o przekroju nie mniejszym niż \varnothing 60 mm
 - b) do bezodpływowych zbiorników wybieralnych,
 - c) po wybudowaniu sieci kanalizacji sanitarnej przyłączenie budynków zgodnie przepisami odrębnymi;
- 7) zaopatrzenie w energię elektryczną:
 - a) w postaci instalacji podziemnych w powiązaniu z istniejącą siecią nN (niskiego napięcia) i SN (średniego napięcia) - 0,4 kV – 15kV,

- b) z indywidualnych źródeł energii odnawialnej o łącznej mocy zainstalowanej elektrycznej jak dla mikroinstalacji, za wyjątkiem turbin wiatrowych – zgodnie z przepisami odrębnymi,
 - c) w zależności od potrzeb w terenie objętym opracowaniem dopuszcza się lokalizację stacji transformatorowej, słupowej lub wolnostojącej z zapewnieniem możliwości dojazdu do drogi publicznej;
- 8) zaopatrzenie w gaz:
- a) z projektowanej sieci, w powiązaniu z siecią zewnętrzną przewodami o przekroju nie mniejszym niż PE Ø 32 mm,
 - b) dopuszcza się instalacje z indywidualnymi zbiornikami oraz butlami gazowymi;
- 9) zaopatrzenie w energię ciepłą - ogrzewanie budynków z indywidualnych niskoemisyjnych źródeł ciepła, zgodnie z przepisami odrębnymi;
- 10) odprowadzenie wód opadowych i roztopowych z dachów i powierzchni utwardzonych - powierzchniowo na teren działki (do gruntu) lub do rowu melioracyjnego lub zagospodarować na potrzeby gospodarcze, zgodnie z przepisami odrębnymi;
- 11) zaopatrzenie w infrastrukturę telekomunikacyjną: w postaci instalacji podziemnych, w powiązaniu z siecią zewnętrzną;
- 12) na terenie objętym opracowaniem dopuszczenie lokalizacji inwestycji celu publicznego z zakresu łączności publicznej w rozumieniu przepisów odrębnych.

§ 17. W zakresie sposobu i terminu tymczasowego zagospodarowania, urządzania i użytkowania terenów - nie wystąpiła potrzeba określania.

§ 18. Stawki procentowe, na podstawie których ustala się jednorazową opłatę, o których mowa w art. 36 ust. 4 ustawy o planowaniu i zagospodarowaniu przestrzennym określono w ustaleniach szczegółowych, w rozdziale 2.

Rozdział 2. **Ustalenia szczegółowe**

§ 19. 1. Dla terenu oznaczonego w planie symbolem: **1MN** ustala się przeznaczenie –teren zabudowy mieszkaniowej jednorodzinnej.

2. W zakresie zasad kształtowania zabudowy i wskaźników zagospodarowania terenu ustala się:

- 1) maksymalne nieprzekraczalne linie zabudowy w odległości zgodnej z rysunkiem planu;
- 2) intensywność zabudowy:
 - a) minimalną – 0,05,
 - b) maksymalną – 0,4;
- 3) maksymalną wielkość powierzchni zabudowy w stosunku do powierzchni działki – 35%;
- 4) udział powierzchni biologicznie czynnej w odniesieniu do powierzchni działki budowlanej – minimum 50%;
- 5) parametry i wskaźniki dla budynku mieszkalnego:
 - a) wysokość: nie większa niż 10,0 m,
 - b) liczba kondygnacji: nie więcej niż 3,0 w tym kondygnacja z przeznaczeniem pod garaż, piwnicę,
 - c) geometria dachu: dwu lub wielospadowy, o kącie nachylenia połaci do 45°;
- 6) parametry i wskaźniki dla budynku garażowego lub gospodarczego:
 - a) wysokość: nie większa niż 6,0 m,
 - b) liczba kondygnacji nadziemnych: 1,0,
 - c) geometria dachu: dwu lub wielospadowy, o kącie nachylenia połaci do 45°,
 - d) dopuszcza się lokalizację w odległości 1,5 m od granicy działki budowlanej;

- 7) nakaz zastosowania dla wszystkich budynków identycznego materiału dla pokrycia dachów, w ramach tej samej działki budowlanej;
- 8) dostępność komunikacyjną – z terenu **3KDD** i **2KDW**,
- 9) miejsca do parkowania dla samochodów osobowych należy realizować w granicach działki w ilości minimum - 2 miejsca na mieszkanie,
- 10) miejsca do parkowania dla pojazdów zaopatrzonych w kartę parkingową - nie wystąpiła potrzeba określania;
- 11) minimalną powierzchnię nowo wydzielanych działek budowlanych – 1000,0 m²;
- 12) ustala się stawkę procentową, na podstawie której ustala się opłatę, o której mowa w art. 36 ust. 4 ustawy w wysokości 20% wzrostu wartości nieruchomości.

§ 20. 1. Dla terenu oznaczonego w planie symbolem: **2KDW** ustala się przeznaczenie – teren drogi wewnętrznej.

2. W zakresie parametrów i zasad zagospodarowania terenu ustala się:

- 1) szerokość pasa drogi w liniach rozgraniczających wynosząca 8,0 m, zakończona placem do zawracania;
- 2) dopuszczenie drogi wewnętrznej w formie pieszo-jezdni, o szerokości zgodnej z przepisami odrębnymi;
- 3) dopuszczenie lokalizacji miejsc postojowych;
- 4) ustala się stawkę procentową, na podstawie której ustala się opłatę, o której mowa w art. 36 ust. 4 ustawy w wysokości 20% wzrostu wartości nieruchomości.

§ 21. 1. Dla terenu oznaczonego w planie symbolem: **3KDD** ustala się przeznaczenie – teren drogi publicznej dojazdowej.

2. W zakresie parametrów i zasad zagospodarowania terenu ustala się:

- 1) szerokość poszerzenia pasa drogi gminnej w liniach rozgraniczających wynosi 2,75 m;
- 2) ustala się stawkę procentową, na podstawie której ustala się opłatę, o której mowa w art. 36 ust. 4 ustawy w wysokości 20% wzrostu wartości nieruchomości.

Rozdział 3. Przepisy końcowe

§ 22. Na cele nierolnicze przeznaczają się grunty rolne kl. III o łącznej powierzchni 0,8000 ha, dla których uzyskano zgodę ministra właściwego do spraw rozwoju wsi z dnia 26 kwietnia 2017 r. (znak sprawy: GZ.tr.602.621.2016).


§ 23. Wykonanie niniejszej uchwały powierza się Wójtowi Gminy Grudziądz.

§ 24. W granicach objętych niniejszą uchwałą traci moc uchwała Nr XLII/361/2017 Rady Gminy Grudziądz z dnia 22 czerwca 2017 r. w sprawie miejscowego planu zagospodarowania przestrzennego dla terenu położonego we wschodniej części obrębu Nowa Wieś, Gmina Grudziądz.

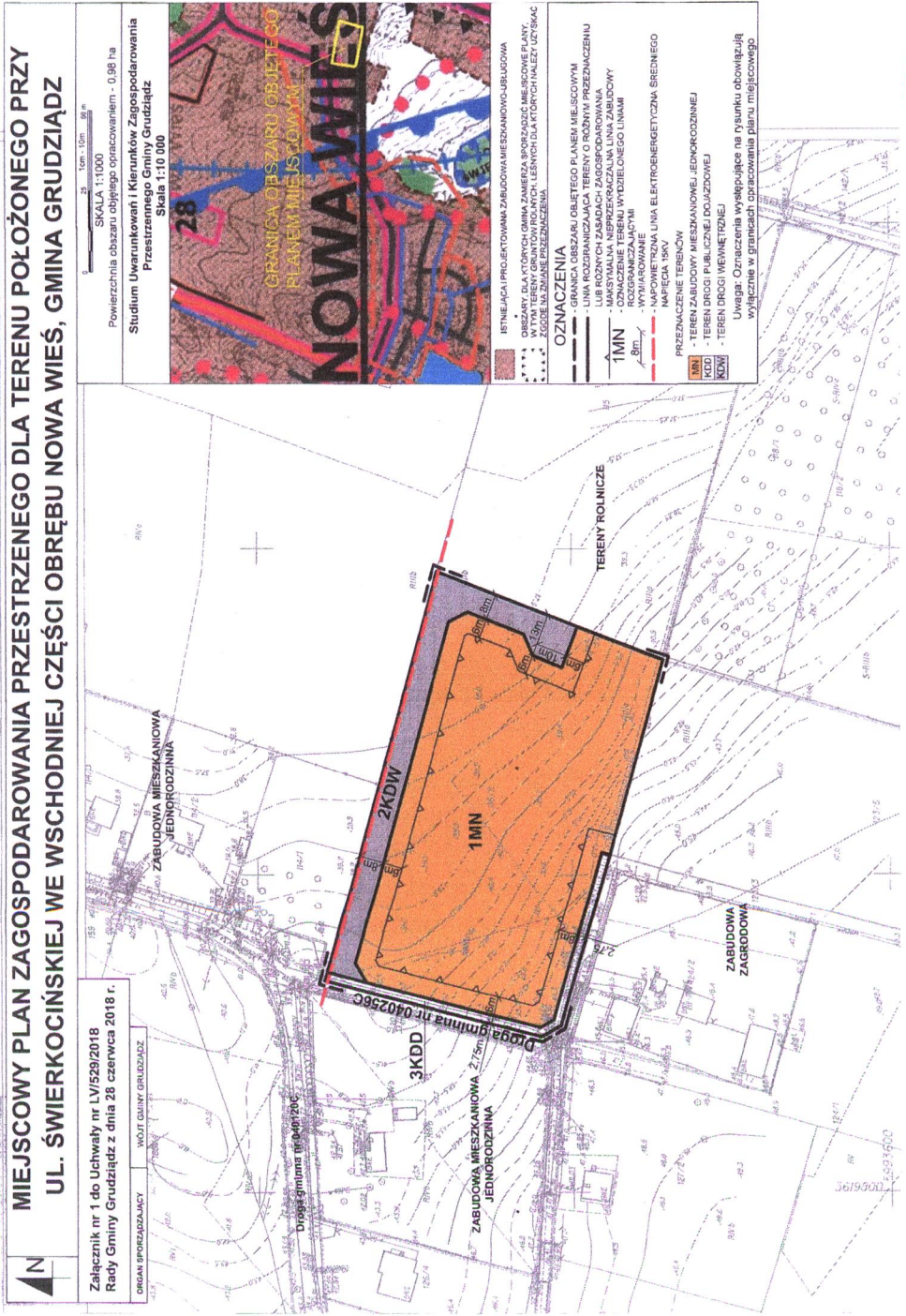
§ 25. Uchwała wchodzi w życie po upływie 14 dni od dnia jej ogłoszenia w Dzienniku Urzędowym Województwa Kujawsko-Pomorskiego.

§ 26. Uchwała podlega publikacji na stronie internetowej w Biuletynie Informacji Publicznej gminy Grudziądz.

Przewodnicząca Rady



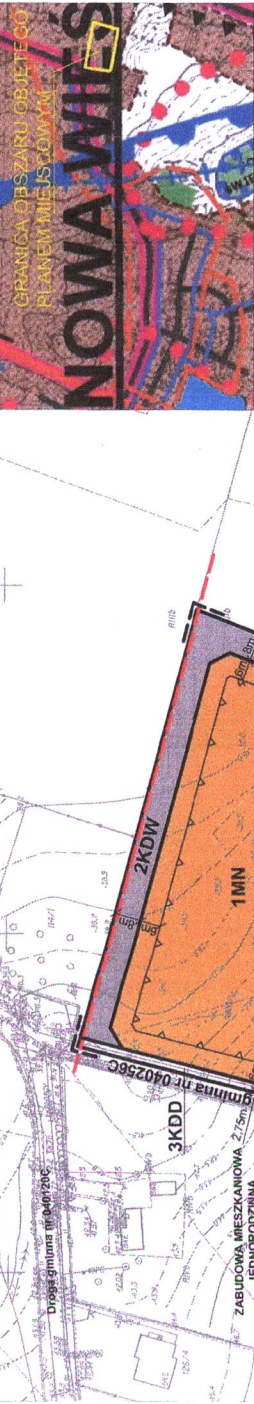
Hanna Kołodziej



**MIEJSCOWY PLAN ZAGOSPODAROWANIA PRZESTRZENNEGO DLA TERENU POŁOŻONEGO PRZY
UL. ŚWIERKOCIŃSKIEJ WE WSCHDNIEJ CZĘŚCI OBRĘBU NOWA WIEŚ, GMINA GRUDZIĄDZ**

Załącznik nr 1 do Uchwały nr LV/529/2018
Rady Gminy Grudziądz z dnia 28 czerwca 2018 r.
ORGAN SPORZĄDZAJĄCY: WOJCI GMINY GRUDZIĄDZ

SKALA 1:1000
Powierzchnia obszaru objętego opracowaniem - 0,98 ha
Studium Uwarunkowań i Kierunków Zagospodarowania
Przestrzennego Gminy Grudziądz
Skala 1:10 000



- ROZWIĄZANIE PROJEKTOWANE ZABUDOWANIE MIESZKANIOWO-USŁUGOWE
- - OBSZAR DLA KTÓRYCH GMINA ZAMIERZA SPORZĄDZIĆ MIEJSCOWE PLANY W TYM TERENY GRUNTOWYRÓBNIKÓW, TERENY DLA KTÓRYCH NALEŻY UZYSKAĆ ZGODNE INDYWIDUALNE PRZEZNACZENIA
- OZNACZENIA**
- - - - - GRANICA OBSZARU OBJĘTEGO PLANEM MIEJSCOWYM LUB RÓŻNYCH ZASADACH ZAGOSPODAROWANIA PRZESTRZENNEGO
 - - - - - MAKSYMALNA NIEPRZEKRACZALNA LINIA ZABUDOWY
 - - - - - OZNACZENIE TERENU WYDZIELONEGO LINIAMI
 - - - - - WYMAROWANIE
 - - - - - NAPOWIETRZNA LINIA ELEKTROENERGETYCZNA ŚREDNIEGO NAPIĘCIA 15kV
- PRZEZNACZENIE TERENÓW**
- 1MN - TEREN ZABUDOWY MIESZKANIOWEJ JEDNORODZINNEJ
 - KDD - TEREN DROGI PUBLICZNEJ DOJAZDOWEJ
 - 2KDW - TEREN DROGI WIEJOWEJ
 - 3KDD - TEREN DROGI WIEJOWEJ
- Uwaga: Oznaczenia występujące na rysunku obowiązują wyłącznie w granicach opracowania planu miejscowego

PRZEWORNICZĄCA RADA
mgr Hanna Kotodziej

Załącznik Nr 2 do uchwały Nr LV/529/2018

Rady Gminy Grudziądz

z dnia 28 czerwca 2018 r.

ROZSTRZYGNĘCIE RADY GMINY GRUDZIĄDZ

o sposobie rozpatrzenia uwag do miejscowego planu zagospodarowania przestrzennego dla terenu położonego przy ul. Świerkocińskiej we wschodniej części obrębu Nowa Wieś, Gmina Grudziądz

W trakcie wyłożenia do publicznego wglądu, w dniach od 4 kwietnia 2018 r. do 25 kwietnia 2018 r., projektu miejscowego planu zagospodarowania przestrzennego dla terenu położonego przy ul. Świerkocińskiej we wschodniej części obrębu Nowa Wieś, Gmina Grudziądz wraz z prognozą oddziaływania na środowisko, w czasie dyskusji publicznej nad przyjętymi w projekcie planu rozwiązaniami, która została zorganizowana w dniu 23 kwietnia 2018 r. oraz w terminie przynajmniej 14 dni od dnia zakończenia okresu wyłożenia projektu planu tzn. do dnia 10 maja 2018 r.

- nie wniesiono żadnych uwag.

Przewodnicząca Rady


Hanna Kołodziej


Załącznik Nr 3 do uchwały Nr LV/529/2018
Rady Gminy Grudziądz
z dnia 28 czerwca 2018 r.

**ROZSTRZYGNIĘCIE O SPOSOBIE REALIZACJI ZAPISANYCH W PLANIE INWESTYCJI
Z ZAKRESU INFRASTRUKTURY TECHNICZNEJ NALEŻĄCYCH DO ZADAŃ WŁASNYCH
GMINY ORAZ ZASADACH ICH FINANSOWANIA**

Inwestycje z zakresu infrastruktury technicznej służące zaspokajaniu zbiorowych potrzeb mieszkańców stanowią, zgodnie z art. 7 ust. 1 ustawy z dnia 8 marca 1990 r. o samorządzie gminnym (Dz. U. z 2017 r. poz. 1875 z późn. zm.) zadania własne gminy.

Na terenie objętym planem przewiduje się inwestycję z zakresu infrastruktury technicznej, polegającą na wykupie gruntu o powierzchni około 370 m² przeznaczonego na poszerzenie pasa drogi publicznej - gminnej. Koszty związane z wykupem gruntu będą finansowane ze środków pochodzących z budżetu gminy.

Przewodnicząca Rady



Hanna Kołodziej

Uzasadnienie

Do miejscowego planu zagospodarowania przestrzennego dla terenu położonego przy ul. Świerkocińskiej we wschodniej części obrębu Nowa Wieś, Gmina Grudziądz

Na podstawie art. 18 ust. 2 pkt 5 ustawy z dnia 8 marca 1990 roku o samorządzie gminnym (Dz. U z 2017 r. poz. 1875 z późn. zm.) do wyłącznej właściwości rady gminy należy uchwalanie studium uwarunkowań i kierunków zagospodarowania przestrzennego gminy oraz miejscowych planów zagospodarowania przestrzennego.

Na podstawie art. 20 ust. 1 ustawy z dnia 27 marca 2003 r. o planowaniu i zagospodarowaniu przestrzennym (Dz. U. z 2017 r. poz. 1073 z późn. zm.) plan miejscowy uchwała Rada Gminy, po stwierdzeniu, że nie narusza on ustaleń studium, rozstrzygając jednocześnie o sposobie rozpatrzenia uwag do projektu planu oraz sposobie realizacji, zapisanych w planie, inwestycji z zakresu infrastruktury technicznej, które należą do zadań własnych gminy, oraz zasadach ich finansowania, zgodnie z przepisami o finansach publicznych. Część tekstowa planu stanowi treść uchwały, część graficzna oraz wymagane rozstrzygnięcia stanowią załączniki do uchwały.

Procedurę sporządzenia planu Wójt Gminy Grudziądz rozpoczął na podstawie uchwały Nr XLVI/414/2017 Rady Gminy Grudziądz z dnia 26 października 2017 r. w sprawie przystąpienia do sporządzenia miejscowego planu zagospodarowania przestrzennego dla terenu położonego przy ul. Świerkocińskiej we wschodniej części obrębu Nowa Wieś, Gmina Grudziądz.

Projekt planu wraz z niezbędnymi dokumentami planistycznymi, w tym prognozą oddziaływania na środowisko oraz prognozą skutków finansowych, został opracowany zgodnie z obowiązującymi przepisami, w tym: ustawą z dnia 27 marca 2003 r. o planowaniu i zagospodarowaniu przestrzennym (Dz. U. z 2017 r. poz. 1073 z późn. zm.), ustawą o udostępnianiu informacji o środowisku i jego ochronie, udziale społeczeństwa w ochronie środowiska oraz ocenach oddziaływania na środowisko (Dz. U. 2017 poz. 1405 z późn. zm.), rozporządzeniem Ministra Infrastruktury z dnia 26 sierpnia 2003 r. w sprawie wymaganego zakresu projektu miejscowego planu zagospodarowania przestrzennego (Dz. U. z 2003 r. Nr 164 poz. 1587) oraz ustawą o samorządzie gminnym (Dz. U. z 2017 r. poz. 1875 z późn. zm.). Projekt planu, uzyskał zgodnie z przepisami wymagane uzgodnienia i opinie.

Zgodnie z art. 46. pkt 1 Ustawy z dnia 3 października 2008 r. o udostępnianiu informacji o środowisku i jego ochronie, udziale społeczeństwa w ochronie środowiska oraz o ocenach oddziaływania na środowisko (Dz. U. z 2017 r. poz. 1073 z późn. zm.) sporządzenie projektu miejscowego planu zagospodarowania przestrzennego wymagało przeprowadzenia strategicznej oceny oddziaływania na środowisko (SOOŚ), czyli postępowania w sprawie oceny oddziaływania na środowisko skutków realizacji tego planu.

Przeznaczenie terenów ustalane w planie miejscowym nie narusza ustaleń Studium uwarunkowań i kierunków zagospodarowania przestrzennego gminy Grudziądz przyjętego uchwałą Nr XXXII/211/2013 z dnia 18 lipca 2013 r., zmienionego uchwałą Rady Gminy Grudziądz Nr XI/69/2015 z dnia 24 czerwca 2015 r., oraz uchwałą Nr XV/107/2015 Rady Gminy Grudziądz z dnia 30 września 2015 r. Tym samym niniejsza uchwała stanowi wypełnienie określonych w Studium kierunków polityki przestrzennej gminy.

Plan miejscowy spełnia wymogi wynikające z art. 1 ust. 2-4 ustawy o planowaniu i zagospodarowaniu przestrzennym:

1. W planie uwzględniono:

1) wymagania ładu przestrzennego, w tym urbanistyki i architektury zostały uwzględnione poprzez:

- a) wprowadzenie funkcji terenu zgodnej z ustaleniami zawartymi w obowiązującym "Studium",
- b) wyznaczenie linii zabudowy zgodnie z przepisami odrębnymi w stosunku do drogi publicznej,
- c) określanie parametrów projektowanej zabudowy będących w harmonii z zabudową sąsiadującą;

2) walory architektoniczne i krajobrazowe - wprowadzone parametry dla projektowanej zabudowy i zagospodarowania terenu pozwalają na zachowanie walorów architektonicznych i krajobrazowych na obszarze opracowania;

3) wymagania ochrony środowiska, w tym gospodarowania wodami i ochrony gruntów rolnych i leśnych:

a) obszar objęty planem położony jest poza granicami obszarów chronionych na podstawie przepisów odrębnych,

b) w granicach opracowania planu występują grunty rolne (RIIIa) o powierzchni 0,8000 ha, dla których uzyskano odpowiednią zgodę w ramach prowadzenia procedury planistycznej - zgoda ministra właściwego do spraw rozwoju wsi z dnia 26 kwietnia 2017 r. (znak sprawy: GZ.tr.602.621.2016);

4) wymagania zasad ochrony dziedzictwa kulturowego i zabytków, w tym krajobrazów kulturowych oraz dóbr kultury współczesnej - w granicach opracowania planu miejscowego nie odnotowano występowania stanowisk archeologicznych oraz innych obiektów, podlegających ochronie konserwatorskiej,

5) wymagania ochrony zdrowia oraz bezpieczeństwa ludzi i mienia, a także potrzeby osób niepełnosprawnych - w granicach planu brak jest terenów publicznych, dla których należy zapewnić rozwiązania uwzględniające potrzeby osób niepełnosprawnych, natomiast projektowana zabudowa zostanie realizowana wg indywidualnych potrzeb w zgodzie z przepisami odrębnymi;

6) walory ekonomiczne przestrzeni - walorami ekonomicznymi planu są położenie oraz istniejąca zabudowa sąsiednia; w zabudowie sąsiedniej zlokalizowana jest zabudowa mieszkaniowa jednorodzinna, zabudowa zagrodowa oraz tereny rolnicze;

7) prawo własności - zgodnie z rejestrem gruntów i budynków działka znajdująca się w granicach opracowania planu stanowi własność osoby fizycznej,

8) potrzeba obronności i bezpieczeństwa - na obszarze opracowania nie ma zlokalizowanych dróg publicznych o znaczeniu ponadlokalnym, linii kolejowych, wodnych szlaków komunikacyjnych oraz nieruchomości i terenów zamkniętych mających znaczenie dla obronności i bezpieczeństwa państwa;

9) potrzeby interesu publicznego – na obszarze objętym planem miejscowym przewiduje się przeznaczenie terenu pod funkcję mieszkaniową jednorodziną, tereny komunikacyjne;

10) potrzeba w zakresie rozwoju infrastruktury technicznej, w szczególności sieci szerokopasmowych - na obszarze objętym planem miejscowym przewiduje się rozwój infrastruktury technicznej: elektroenergetycznej, wodociągowej, kanalizacyjnej, teletechnicznej z uwzględnieniem przepisów odrębnych;

11) zapewnienie udziału społeczeństwa w pracach nad miejscowym planem zagospodarowania przestrzennego zostało zrealizowane poprzez wypełnienie ustawowego obowiązku, o którym mowa w art. 17 pkt 1 ustawy o planowaniu i zagospodarowaniu przestrzennym tj.:

a) opublikowano w dniu 2 listopada 2017 r. ogłoszenie w prasie miejscowej „Gazeta Pomorska” o przystąpieniu do sporządzenia planu miejscowego oraz o przystąpieniu do opracowania prognozy oddziaływania na środowisko dla tego obszaru, obwieszczenie zostało wywieszone na tablicy ogłoszeń w siedzibie urzędu oraz na stronie internetowej urzędu (BIP) wraz z informacją o możliwości składania wniosków w terminie 21 dni od dnia ukazania się ogłoszenia,

b) udział społeczeństwa został zapewniony również w trakcie wyłożenia projektu planu miejscowego wraz z prognozą oddziaływania na środowisko do publicznego wglądu w dniach od 4 kwietnia 2018 r. do 25 kwietnia 2018 r., obwieszczenie zostało wywieszone na tablicy ogłoszeń

urzędu oraz na stronie internetowej Urzędu (BIP), a także ogłoszenie zostało opublikowane w prasie miejscowej „Gazeta Pomorska” w dniu 27 marca 2018 r.; dyskusja publiczna nad projektem planu odbyła się w dniu 23 kwietnia 2018 r.; w okresie wyłożenia projektu opracowania do publicznego wglądu oraz w terminie 14 dni od dnia zakończenia okresu wyłożenia nie zostały zgłoszone żadne uwagi;

12) zachowanie jawności i przejrzystości procedur planistycznych - na każdym etapie procedury planistycznej zapewniona jest jawność i przejrzystość informacji o etapach prac nad projektem opracowania poprzez publikowanie ogłoszeń w prasie miejscowej oraz poprzez obwieszczenia umieszczane na tablicy ogłoszeń Urzędu i na stronie Biuletynu Informacji Publicznej urzędu, a także przez umożliwianie wglądu do dokumentacji planistycznej;

13) potrzeba zapewnienia odpowiedniej ilości i jakości wody, do celów zaopatrzenia ludności - plan miejscowy w § 16 zawiera ustalenia dotyczące zasad modernizacji, rozbudowy i budowy systemów komunikacji i infrastruktury technicznej; obszar objęty opracowaniem położony jest w zasięgu obsługi wodociągów gminnych; istniejąca sieć zapewnia odpowiednią ilość i jakość wody do celów zaopatrzenia ludności.

2. Ustalając przeznaczenie terenu i określając potencjalny sposób zagospodarowania i korzystania z terenu, został przeanalizowany i rozważony interes publiczny i interesy prywatne, zmierzające do ochrony istniejącego stanu zagospodarowania terenu, jak i zmian w zakresie jego zagospodarowania, a także analizy ekonomiczne, środowiskowe i społeczne - przeznaczenie terenu oraz sposób zagospodarowania i korzystania z terenu został wykonany w sposób zgodny z obowiązującym „Studium uwarunkowań i kierunków zagospodarowania przestrzennego gminy Grudziądz”; obszar objęty opracowaniem planu zlokalizowany jest na terenie przeznaczonym pod istniejącą i projektowaną zabudowę mieszkaniowo-usługową.

3. Przy sytuowaniu nowej zabudowy, uwzględniono wymagania ładu przestrzennego, efektywnego gospodarowania przestrzenią oraz walory ekonomiczne przestrzeni poprzez:

1) kształtowanie struktur przestrzennych przy uwzględnieniu dążenia do minimalizowania transportochłonności układu przestrzennego - obszar objęty opracowaniem zlokalizowany jest przy drodze gminnej nr 040256C, co umożliwia prawidłowe zapewnienie komunikacji dla planowanego przeznaczenia terenu;

2) lokalizowanie nowej zabudowy w sposób umożliwiający mieszkańcom maksymalne wykorzystanie publicznego transportu zbiorowego jako podstawowego środka transportu, najbliższy przystanek w obrębie Nowa Wieś znajduje się w odległości umożliwiającej dojście piesze w okresie kilku minut; nie wyklucza się zmiany lokalizacji najbliższego przystanku komunikacji publicznej;

3) zapewnienie rozwiązań przestrzennych, ułatwiających przemieszczanie się pieszych i rowerzystów - ruch pieszy i rowerowy zostanie zapewniony poprzez realizację chodników i ścieżek rowerowych w pasie drogowym dróg publicznych;

4) dążenie do planowania i lokalizowania nowej zabudowy - na obszarze objętym opracowaniem przewiduje się lokalizację nowej zabudowy mieszkaniowej jednorodzinnej na terenach niezagospodarowanych, niezabudowanych; teren wyposażony jest w istniejącą sieć powiązań komunikacyjnych. W drodze gminnej przylegającej do obszaru objętego planem przebiegają sieci: wodociągowa, kanalizacyjna, elektroenergetyczna oraz urządzenia telekomunikacyjne.

4. Zgodność z wynikami analizy zmian w zagospodarowaniu przestrzennym Gminy Grudziądz - analiza zmian w zagospodarowaniu przestrzennym gminy Grudziądz, o której mowa w art. 32 ust. 1 ustawy z dnia 27 marca 2003 r. o planowaniu i zagospodarowaniu przestrzennym została sporządzona przez Wójta Gminy Grudziądz i przyjęta uchwałą Nr XXIII/206/2016 Rady Gminy Grudziądz z dnia 25 maja 2016 r. w sprawie oceny aktualności Studium uwarunkowań i kierunków zagospodarowania przestrzennego gminy Grudziądz oraz oceny aktualności miejscowych planów zagospodarowania przestrzennego obowiązujących na obszarze gminy Grudziądz; opracowany plan miejscowy jest zgodny z kierunkami wyznaczonymi ww. analizie.


5. Wpływ na finanse publiczne, w tym budżet gminy - został określony w prognozie skutków finansowych sporządzonej do miejscowego planu zagospodarowania przestrzennego dla przedmiotowego obszaru.

Na podstawie art. 15 ust. 2 pkt 12 ustawy z dnia 27 marca 2003 r. o planowaniu

i zagospodarowaniu przestrzennym określono stawkę procentową, na podstawie której ustala się opłatę, o której mowa w art. 36 ust. 4 ustawy o planowaniu i zagospodarowaniu przestrzennym, dla:

- a) zabudowy mieszkaniowej jednorodzinnej w wysokości 20% wzrostu wartości nieruchomości,
- b) terenów komunikacyjnych w wysokości 20% wzrostu wartości nieruchomości, zgodnie z przyjętymi ustaleniami Rady Gminy w tym zakresie.

Przewodnicząca Rady



Hanna Kołodziej