

UCHWAŁA NR LXXVI/649/2023
RADY GMINY GRUDZIĄDZ

z dnia 21 grudnia 2023 r.

**w sprawie uchwalenia miejscowego planu zagospodarowania przestrzennego dla terenu położonego przy
drodze powiatowej nr 1351C, obręb Mokre, gmina Grudziądz**

Na podstawie art. 18 ust. 2 pkt 5 ustawy z dnia 8 marca 1990 roku o samorządzie gminnym (Dz. U z 2023 r. poz. 40, poz. 572, poz. 1463 i poz. 1688) oraz art. 20 ust. 1 ustawy z dnia 27 marca 2003 r. o planowaniu i zagospodarowaniu przestrzennym (Dz. U. z 2023 r. poz. 977, poz. 1506, poz. 1597, poz. 1688, poz. 1890 i poz. 2029) oraz uchwały Nr LIII/468/2022 Rady Gminy Grudziądz z dnia 31 marca 2022 r. w sprawie przystąpienia do sporządzenia miejscowego planu zagospodarowania przestrzennego dla terenu położonego przy drodze powiatowej nr 1351C, obręb Mokre, gmina Grudziądz, po stwierdzeniu, iż miejscowy plan nie narusza ustaleń Studium uwarunkowań i kierunków zagospodarowania przestrzennego gminy Grudziądz, przyjętego uchwałą Rady Gminy Grudziądz Nr LXXIII/614/2023 z dnia 28 września 2023 r., Rada Gminy uchwała, co następuje:

Rozdział 1.
Ustalenia ogólne

§ 1. Uchwała się miejscowy plan zagospodarowania przestrzennego dla terenu położonego przy drodze powiatowej nr 1351C, obręb Mokre, gmina Grudziądz, którego granice zostały wyznaczone zgodnie z uchwałą Nr LIII/468/2022 Rady Gminy Grudziądz z dnia 31 marca 2022 r.

§ 2. Integralnymi częściami uchwały są:

- 1) rysunek planu w skali 1:1000 wraz z wyrysem ze „Studium uwarunkowań i kierunków zagospodarowania przestrzennego gminy Grudziądz”, stanowiący **załącznik nr 1**;
- 2) rozstrzygnięcie o sposobie rozpatrzenia uwag do projektu planu, stanowiące **załącznik nr 2**;
- 3) rozstrzygnięcie o sposobie realizacji zapisanych w planie inwestycji z zakresu infrastruktury technicznej, które należą do zadań własnych gminy oraz zasadach ich finansowania, zgodnie z przepisami o finansach publicznych, stanowiące **załącznik nr 3**;
- 4) dane przestrzenne, stanowiące **załącznik nr 4**.

§ 3. Zakres obowiązywania ustaleń graficznych:

- 1) na rysunku planu zastosowano następujące oznaczenia graficzne o charakterze obowiązującym:
 - a) granica obszaru objętego miejscowym planem zagospodarowania przestrzennego,
 - b) linia rozgraniczająca tereny o różnym przeznaczeniu lub różnych zasadach zagospodarowania,
 - c) nieprzekraczalna linia zabudowy,
 - d) oznaczenie terenu wydzielonego liniami rozgraniczającymi,
 - e) wymiarowanie,
 - f) przeznaczenie terenu:
 - **U** – teren usług;

2) charakter informacyjny mają wszelkie dodatkowe oznaczenia, opisy oraz symbole i oznaczenia geodezyjne zawarte na urzędowej kopii mapy zasadniczej pochodzącej z państwowego zasobu geodezyjnego i kartograficznego, na której wykonany został rysunek planu.

§ 4. Ilekroć w uchwale jest mowa o:

- 1) **geometrii dachu** – należy przez to rozumieć ustalenie obowiązujące dla dachu budynku, z wyłączeniem w szczególności: zadaszeń dla ramp i wiat;
- 2) **nieprzekraczalnej linii zabudowy** – należy przez to rozumieć linię określoną na rysunku planu, której nie może przekroczyć ściana zewnętrzna nowoplanowanego budynku, w kierunku linii rozgraniczającej teren komunikacji drogowej, z wyłączeniem w szczególności wykuszy, ganków, werand, schodów, tarasów, pilastrów, gzymsów, podziemnych części budynku, na odległość nie większą niż 1,50 m;
- 3) **miejscu do parkowania** – należy przez to rozumieć miejsce, o wymiarach zapewniających parkowanie samochodu, zgodnie z przepisami odrębnymi, zrealizowane w formie terenowej naziemnej lub w garażu naziemnym;
- 4) **niskoemisyjnym źródle ciepła** – należy przez to rozumieć źródła ciepła o wysokiej sprawności energetycznej, oparte na paliwach stałych, ciekłych, gazowych, energii elektrycznej, energii odnawialnej;
- 5) **obszarze objętym planem** – należy przez to rozumieć obszar będący przedmiotem ustaleń niniejszej uchwały;
- 6) **planie** - należy przez to rozumieć część tekstową i część graficzną planu miejscowego zawarte w niniejszej uchwale;
- 7) **przepisach odrębnych** - należy przez to rozumieć w szczególności przepisy prawa w zakresie prawa budowlanego, prawa wodnego, ochrony środowiska, ochrony zabytków i opieki nad zabytkami, dróg publicznych, gospodarki nieruchomościami i innych regulujących zasady działań inwestycyjnych na danym terenie;
- 8) **rysunku planu** – należy przez to rozumieć część graficzną planu miejscowego (załącznik nr 1), wykonany na urzędowej kopii mapy zasadniczej pochodzącej z państwowego zasobu geodezyjnego i kartograficznego;
- 9) **terenie** - należy przez to rozumieć teren, o określonym przeznaczeniu i zasadach zagospodarowania, który został wyznaczony na rysunku planu, posiada oznaczenie – numer i symbol klasy przeznaczenia terenu oraz przypisane ustalenia, zawarte w niniejszej uchwale;
- 10) **wysokości zabudowy** - należy przez to rozumieć wysokość mierzoną od poziomu gruntu w najniższym położonym miejscu w obrysie obiektu budowlanego do jego najwyższego punktu;
- 11) **wysokości budynku** – należy przez to rozumieć wysokość mierzoną w sposób określony w przepisach odrębnych.

§ 5. Pojęcia występujące w niniejszej uchwale, niewymienione w §4 należy interpretować zgodnie z definicjami przyjętymi w ustawie oraz definicjami wynikającymi z przepisów odrębnych.

§ 6. Planem objęto obszar o łącznej powierzchni ok. 0,35 ha.

§ 7. Ustala się uwzględnianie ustaleń ogólnych łącznie z ustaleniami szczegółowymi.

Rozdział 2. **Ustalenia szczegółowe**

§ 8. 1. Dla terenu oznaczonego w planie symbolem **1U** ustala się przeznaczenie – teren usług.

2. Zakaz lokalizacji przedsięwzięć mogących potencjalnie i zawsze znacząco oddziaływać na środowisko (w rozumieniu przepisów odrębnych), za wyjątkiem inwestycji celu publicznego z zakresu łączności publicznej (w rozumieniu przepisów odrębnych) oraz infrastruktury technicznej.

3. W terenie dopuszcza się usługi publiczne i niepubliczne związane z: kulturą, nauką i oświatą, kultem religijnym, służbą zdrowia (w tym wszelkiego rodzaju usługi medyczne), salony fryzjersko-kosmetyczne, zakwaterowanie turystyczne (hotele, motele), biura oraz handel o powierzchni sprzedaży do 2000,0 m².

4. W terenie zakazuje się lokalizacji usług związanych z:

- 1) prowadzeniem stacji paliw, warsztatów rzemieślniczych, warsztatów samochodowych, blacharni, lakierni, stolarni, skupem i przetwarzaniem metali i tworzyw sztucznych (odpadów);
- 2) usługami handlu dotyczącymi sprzedaży i składowania: materiałów budowlanych, surowców energetycznych wykorzystywanych do ogrzewania budynków, kruszywa, gruzu, myjni samochodowych oraz obiektów związanych z przechowywaniem i spielaniem zwłok (zakłady pogrzebowe).

5. W zakresie zasad ochrony i kształtowania ładu przestrzennego ustala się:

- 1) maksymalną wysokość zabudowy do 12,0 m za wyjątkiem inwestycji celu publicznego z zakresu łączności publicznej w rozumieniu przepisów odrębnych;
- 2) w zakresie wyznaczonych na rysunku planu linii zabudowy:
 - a) na rysunku planu określono nieprzekraczalne linie zabudowy,
 - b) odległość linii zabudowy od linii rozgraniczającej komunikację drogową, została określona w formie cyfrowej i umieszczona na poszczególnej linii wymiarowania;
- 3) możliwość dokonywania podziałów w celu wydzielenia komunikacji drogowej wewnętrznej, dla terenów i obiektów budowlanych, obiektów infrastruktury technicznej oraz w celu powiększenia działki sąsiedniej.

6. W zakresie zasad ochrony środowiska, przyrody i krajobrazu ustala się:

- 1) obszar objęty opracowaniem położony jest poza granicami obszarów chronionych na podstawie przepisów odrębnych;
- 2) dla terenu należy przyjąć dopuszczalny poziom hałasu jak dla terenów mieszkaniowo-usługowych, określony w przepisach odrębnych;
- 3) nakaz wyznaczenia miejsc służących do czasowego gromadzenia odpadów stałych oraz prawidłowe zagospodarowanie odpadów zgodnie z przepisami odrębnymi;
- 4) nakaz gospodarowania i usuwania odpadów komunalnych, na zasadach określonych w przepisach odrębnych oraz gminnych przepisach porządkowych, a odpadów innych niż komunalne, na zasadach określonych w przepisach ustawy o odpadach.

7. W zakresie zasad kształtowania krajobrazu – nie wystąpiła potrzeba określania.

8. W zakresie zasad ochrony dziedzictwa kulturowego i zabytków, w tym krajobrazów kulturowych oraz dóbr kultury współczesnej – nie wystąpiła potrzeba określania.

9. W zakresie wymagań wynikających z potrzeb kształtowania przestrzeni publicznych – nie wystąpiła potrzeba określania.

10. W zakresie zasad kształtowania zabudowy i wskaźników zagospodarowania terenu ustala się:

- 1) nieprzekraczalna linia zabudowy w odległości zgodnej z rysunkiem planu;
- 2) intensywność zabudowy do działki budowlanej:
 - a) minimalną - 0,02,

- b) maksymalna – 1,2;
- 3) maksymalną wielkość powierzchni zabudowy w stosunku do powierzchni działki budowlanej dla zabudowy – 60%;
- 4) minimalny udział powierzchni biologicznie czynnej w odniesieniu do powierzchni działki budowlanej – 30%;
- 5) parametry i wskaźniki dla budynków:
 - a) wysokość: nie większa niż 12,0 m,
 - b) geometria dachu: płaski, jednospadowy lub dwuspadowy, o kącie nachylenia połaci do 45°.

11. W zakresie granic i sposobów zagospodarowania terenów lub obiektów podlegających ochronie, na podstawie odrębnych przepisów, terenów górniczych, a także obszarów szczególnego zagrożenia powodzią, obszarów osuwania się mas ziemnych, krajobrazów priorytetowych określonych w audycie krajobrazowym oraz w planach zagospodarowania przestrzennego województwa – nie wystąpiła potrzeba określania.

12. W zakresie szczegółowych zasad i warunków scalania i podziału nieruchomości objętych planem miejscowym ustala się – nie wystąpiła potrzeba określania.

13. W zakresie szczególnych warunków zagospodarowania terenów oraz ograniczenia w ich użytkowaniu, w tym zakaz zabudowy ustala się:

- 1) w pasie technologicznym o szerokości 14,0 m (co równe jest odległości 7,0 m po każdej ze stron od osi linii) od napowietrznej linii elektroenergetycznej średniego napięcia 15 kV występują ograniczenia w zagospodarowaniu terenu, wynikające z przepisów odrębnych;
- 2) w terenie dopuszcza się skablowanie, zmianę przebiegu (przebudowę) lub demontaż napowietrznych linii elektroenergetycznych;
- 3) teren objęty opracowaniem planu znajduje się w zasięgu powierzchni ograniczających wysokość obiektów w rejonie lotniska Lisie Kąty, w związku z tym wysokość obiektów budowlanych (w tym wszelkich urządzeń umieszczonych na tych obiektach takich jak: anteny oraz inwestycje celu publicznego z zakresu łączności publicznej) oraz naturalnych należy ograniczyć zgodnie z przepisami odrębnymi;
- 4) teren objęty opracowaniem planu znajduje się w zasięgu powierzchni ograniczających zabudowę od lotniczych urządzeń naziemnych oraz w zasięgu powierzchni ograniczających przeszkody dla lotniska Lisie Kąty k/Grudziądz, gdzie obowiązuje ograniczenie wysokości obiektów do 73 m nad poziom morza;
- 5) obszar objęty opracowaniem planu znajduje się w odległości do 4 km od punktu odniesienia lotniska Lisie Kąty k/Grudziądz, w związku z tym obowiązuje zakaz budowy lub rozbudowy obiektów budowlanych sprzyjających występowaniu zwierząt stwarzających zagrożenie dla ruchu statków powietrznych, zgodnie z przepisami odrębnymi.

14. W zakresie zasad modernizacji, rozbudowy i budowy systemów komunikacji i infrastruktury technicznej ustala się:

- 1) obsługę komunikacyjną obszaru objętego planem zapewnia się z drogi powiatowej nr 1351C (usytuowanej poza granicami opracowania planu miejscowego);
- 2) w realizacji poszczególnych elementów układu komunikacyjnego uwzględniać obecne i przyszłe powiązania komunikacyjne dróg;
- 3) dopuszczenie budowy oraz przebudowy komunikacji drogowej wewnętrznej oraz wszelkich sieci i urządzeń infrastruktury technicznej, pod warunkiem spełnienia wymogów określonych w przepisach odrębnych;
- 4) miejsca do parkowania:
 - a) należy realizować w ilości minimum 1,5 miejsca na 100 m² powierzchni użytkowej obiektu usługowego, jednak nie mniej niż 2 miejsca na 1 lokal usługowy,

- b) obliczoną ilość miejsc parkingowych za pomocą wskaźników, należy zaokrąglić w górę do liczby całkowitej,
 - c) dla pojazdów zaopatrzonych w kartę parkingową należy zapewnić w strefach ruchu, w ilości zgodnej z przepisami odrębnymi;
- 5) zaopatrzenie w wodę:
- a) nakazuje się przyłączenie budynków do sieci wodociągowej przewodami o przekroju nie mniejszym niż \varnothing 32 mm,
 - b) do zewnętrznego gaszenia pożaru należy zapewnić punkty poboru wody (hydranty) w odpowiedniej ilości zgodnie z przepisami odrębnymi;
- 6) odprowadzenie ścieków:
- a) nakazuje się przyłączenie budynków do sieci kanalizacji sanitarnej przewodami o przekroju nie mniejszym niż \varnothing 160 mm, natomiast w przypadku kanalizacji tłocznej nakazuje się przyłączenie budynków przewodami o przekroju nie mniejszym niż \varnothing 63 mm,
 - b) w przypadku braku możliwości przyłączenia budynków do sieci kanalizacji sanitarnej, dopuszcza się możliwość ich odprowadzania do bezodpływowych zbiorników wybieralnych lub przydomowych oczyszczalni ścieków do czasu realizacji sieci kanalizacji sanitarnej;
- 7) zaopatrzenie w energię elektryczną:
- a) w postaci instalacji podziemnych w powiązaniu z istniejącą siecią nN (niskiego napięcia – 0,4kV) i SN (średniego napięcia – 15kV),
 - b) z indywidualnych źródeł energii odnawialnej za wyjątkiem turbin wiatrowych – zgodnie z przepisami odrębnymi,
 - c) w terenie objętym opracowaniem dopuszcza się lokalizację stacji transformatorowej, słupowej lub wolnostojącej z zapewnieniem możliwości dostępności komunikacyjnej do drogi publicznej;
- 8) zaopatrzenie w gaz:
- a) z projektowanej sieci, w powiązaniu z siecią zewnętrzną o przekroju nie mniejszym niż PE \varnothing 32 mm,
 - b) dopuszcza się instalacje z indywidualnymi zbiornikami oraz butlami gazowymi;
- 9) zaopatrzenie w energię ciepłą - ogrzewanie budynków z indywidualnych niskoemisyjnych źródeł ciepła, zgodnie z przepisami odrębnymi;
- 10) odprowadzenie wód opadowych i roztopowych:
- a) z dachów i powierzchni utwardzonych – dopuszcza się ich odprowadzenie do kanalizacji deszczowej, powierzchniowo na teren inwestycji (do gruntu) lub do urządzeń wodnych, w tym również można je zagospodarować na potrzeby gospodarcze,
 - b) z powierzchni utwardzonych związanych z usługami – zgodnie z obowiązującymi przepisami odrębnymi należy, po uprzednim podczyszczeniu w odpowiednim separatorze, odprowadzić wody do gruntu lub do urządzeń wodnych, w tym również można je zagospodarować na potrzeby gospodarcze,
 - c) dopuszcza się urządzenie miejsc parkingowych w postaci nawierzchni ażurowej z odprowadzaniem wód opadowych na teren działki (do gruntu);
- 11) zaopatrzenie w infrastrukturę telekomunikacyjną - w postaci instalacji podziemnych, w powiązaniu z siecią zewnętrzną;
- 12) w obszarze objętym planem dopuszcza się lokalizację inwestycji celu publicznego z zakresu łączności publicznej w rozumieniu przepisów odrębnych.

15. W zakresie sposobu i terminu tymczasowego zagospodarowania, urządzania i użytkowania terenów – nie wystąpiła potrzeba określania.

16. Ustala się stawkę procentową, na podstawie której ustala się jednorazową opłatę (o której mowa w art. 36 ust. 4 ustawy z dnia 27 marca 2003 r. o planowaniu i zagospodarowaniu przestrzennym) w wysokości 20% od wzrostu wartości nieruchomości.

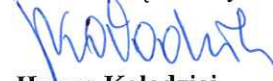
Rozdział 3. Przepisy końcowe

§ 9. Wykonanie niniejszej uchwały powierza się Wójtowi Gminy Grudziądz.

§ 10. Uchwała wchodzi w życie po upływie 14 dni od dnia jej ogłoszenia w Dzienniku Urzędowym Województwa Kujawsko-Pomorskiego.

§ 11. Uchwała podlega publikacji na stronie internetowej w Biuletynie Informacji Publicznej gminy Grudziądz.

Przewodnicząca Rady




Hanna Kołodziej



MIEJSCOWY PLAN ZAGOSPODAROWANIA PRZESTRZENNEGO DLA TERENU POŁOŻONEGO PRZY DRODZE POWIATOWEJ NR 1351C, OBRĘB MOKRE, GMINA GRUDZIĄDZ

Załącznik nr 1 do Uchwały nr LXXVII/649/2023 Rady Gminy Grudziądz z dnia 21 grudnia 2023 r.



SKALA 1:1000

Powierzchnia obszaru objętego opracowaniem - ok. 0,35 ha

OZNACZENIA GRAFICZNE O CHARAKTERZE OBOWIĄZUJĄCYM

- ■ ■ ■ - GRANICA OBSZARU OBJĘTEGO MIEJSCOWYM PLANEM ZAGOSPODAROWANIA PRZESTRZENNEGO
- — — — - LINIA ROZGRANICZAJĄCA TERENY O RÓŻNYM PRZEZNACZENIU LUB RÓŻNYCH ZASADACH ZAGOSPODAROWANIA
- ▲ — — — — - NIEMOŻLIWA LINIA ZABUDOWY
- — — — - OZNACZENIE TERENU WYDZIELONEGO LINIAMI ROZGRANICZAJĄCYMI
- 6m — — — — - WYMIAROWANIE

PRZEZNACZENIE TERENU

1U - TEREN USŁUG

OZNACZENIA GRAFICZNE O CHARAKTERZE INFORMACYJNYM

- — — — - NAPONIETRZNA LINIA ELEKTROENERGETYCZNA ŚREDNIEGO NAPIĘCIA 15 KV

Uwaga: Oznaczenia występujące na rysunku obowiązują wyłącznie w granicach opracowania planu miejscowego

ORGAN SPORZĄDZAJĄCY: WÓJT GMINY GRUDZIĄDZ

Wyrys ze Studium Uwarunkowań i Kierunków Zagospodarowania Przemysłowego Gminy Grudziądz Skala 1:10 000



GRANICA OBSZARU OBJĘTEGO MIEJSCOWYM PLANEM ZAGOSPODAROWANIA PRZESTRZENNEGO

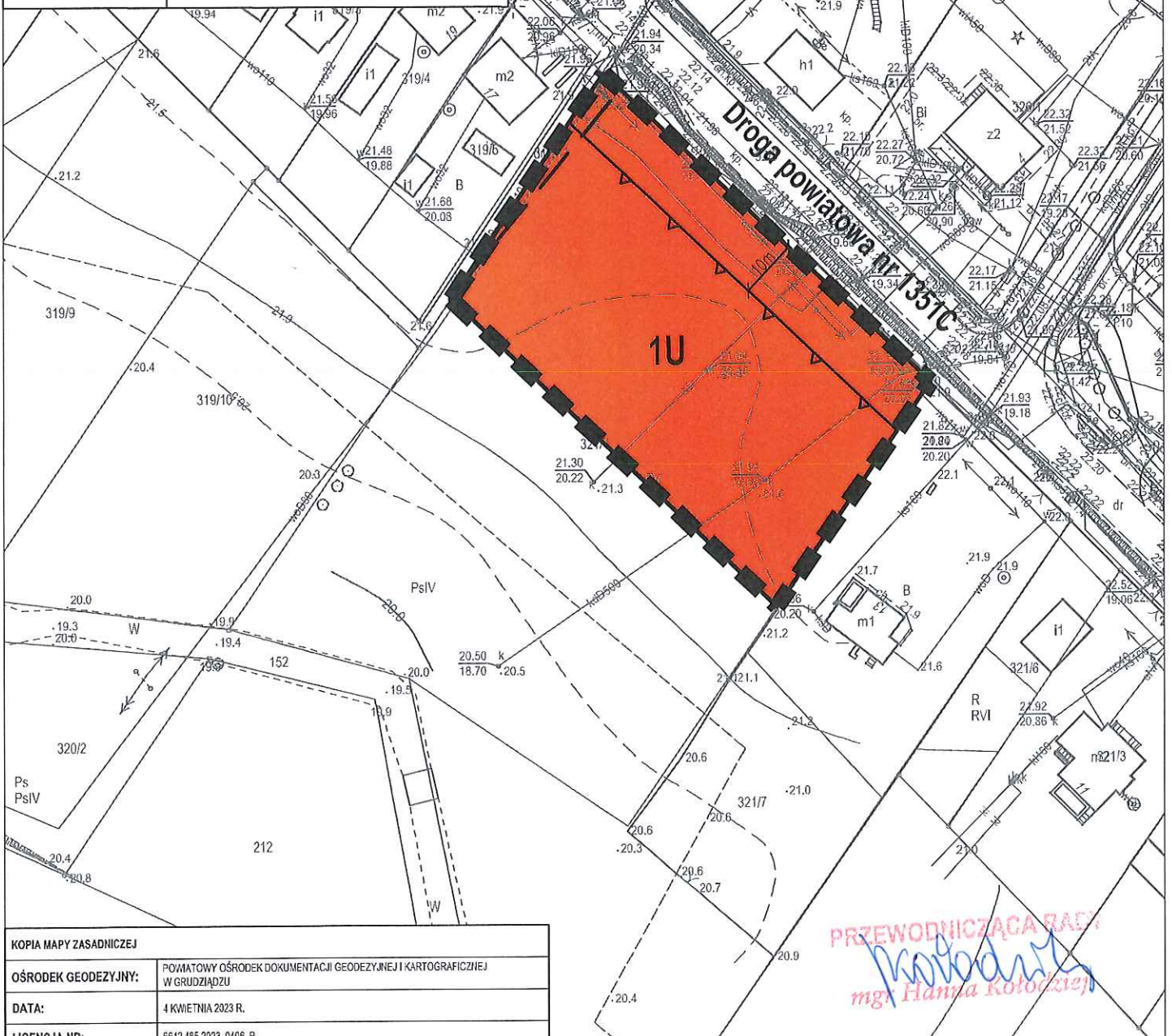
OZNACZENIA

KIERUNKI ZMIAN W STRUKTURZE PRZESTRZENNEJ GMINY ORAZ W PRZEZNACZENIU TERENÓW

— — — — granice stref przestrzennych

KIERUNKI DOTYCZĄCE ZAGOSPODAROWANIA ORAZ UŻYTKOWANIA TERENÓW

▨ tereny predysponowane do rozwoju zabudowy mieszkaniowej, zagrodowej i usługowej



PRZEWODNICZĄCA RADY
mgr Hanna Kotołczyńska

KOPIA MAPY ZASADNICZEJ	
OŚRODEK GEODEZYJNY:	POWIATOWY OŚRODEK DOKUMENTACJI GEODEZYJNEJ I KARTOGRAFICZNEJ W GRUDZIĄDZU
DATA:	4 KWIEŹNIA 2023 R.
LICENCJA NR:	6642.465.2023_0406_P

Załącznik Nr 2 do uchwały Nr LXXVI/649/2023

Rady Gminy Grudziądz

z dnia 21 grudnia 2023 r.

ROZSTRZYGNIECIE RADY GMINY GRUDZIĄDZ
o sposobie rozpatrzenia uwag do miejscowego planu zagospodarowania przestrzennego dla terenu
położonego przy drodze powiatowej nr 1351C, obręb Mokre, gmina Grudziądz

Projekt miejscowego planu zagospodarowania przestrzennego do publicznego wglądu został wyłożony dwukrotnie. W trakcie pierwszego wyłożenia do publicznego wglądu, w dniach od 21 lipca 2023 r. do 11 sierpnia 2023 r., projektu miejscowego planu zagospodarowania przestrzennego dla terenu położonego przy drodze powiatowej nr 1351C, obręb Mokre, gmina Grudziądz wraz z prognozą oddziaływania na środowisko, w czasie dyskusji publicznej nad przyjętymi w projekcie planu rozwiązaniami, która została zorganizowana w dniu 25 lipca 2023 r. oraz w terminie przynajmniej 14 dni od dnia zakończenia okresu wyłożenia projektu planu tzn. do dnia 25 sierpnia 2023 r. nie wniesiono żadnych uwag.

W trakcie drugiego wyłożenia do publicznego wglądu, w dniach od 16 października 2023 r. do 7 listopada 2023 r., projektu miejscowego planu zagospodarowania przestrzennego dla terenu położonego przy drodze powiatowej nr 1351C, obręb Mokre, gmina Grudziądz wraz z prognozą oddziaływania na środowisko, w czasie dyskusji publicznej nad przyjętymi w projekcie planu rozwiązaniami, która została zorganizowana w dniu 24 października 2023 r. oraz w terminie przynajmniej 14 dni od dnia zakończenia okresu wyłożenia projektu planu tzn. do dnia 21 listopada 2023 r. nie wniesiono żadnych uwag.

PRZEWODNICZĄCA RADY

mg Hanna Kotodziej

Załącznik Nr 3 do uchwały Nr LXXVI/649/2023

Rady Gminy Grudziądz

z dnia 21 grudnia 2023 r.

Rozstrzygnięcie o sposobie realizacji zapisanych w planie inwestycji z zakresu infrastruktury technicznej należących do zadań własnych gminy oraz zasadach ich finansowania

Inwestycje z zakresu infrastruktury technicznej służące zaspokajaniu zbiorowych potrzeb mieszkańców stanowią, zgodnie z art. 7 ust. 1 ustawy z dnia 8 marca 1990 r. o samorządzie gminnym (t.j. Dz. U. z 2023 r. poz. 40 z późn. zm.) zadania własne gminy.

Na terenie objętym planem nie przewiduje się inwestycji z zakresu infrastruktury technicznej, które swym zakresem obejmowałyby obszar w/w planu miejscowego.

PRZEWODNICZĄCA RADY
Kotodziej
mgr Hanna Kotodziej

Załącznik Nr 4 do uchwały Nr LXXVI/649/2023

Rady Gminy Grudziądz

z dnia 21 grudnia 2023 r.

Zalacznik4.gml

Dane przestrzenne, o których mowa w art. 67a ust. 3 i 5 ustawy z dnia 27 marca 2003 r. o planowaniu i zagospodarowaniu przestrzennym (j.t. Dz.U. z 2020 r. poz. 293 z późn. zm.) ujawnione zostaną po kliknięciu w ikonę

PRZEWODNICZĄCA RADY

mgr Hanna Kotodziej

UZASADNIENIE

Na podstawie art. 18 ust. 2 pkt 5 ustawy z dnia 8 marca 1990 roku o samorządzie gminnym (Dz. U z 2023 r. poz. 40 z późn. zm.) do wyłącznej właściwości Rady Gminy należy uchwalanie w szczególności miejscowych planów zagospodarowania przestrzennego.

Na podstawie art. 20 ust. 1 ustawy z dnia 27 marca 2003 r. o planowaniu i zagospodarowaniu przestrzennym (Dz. U. z 2023 r. poz. 977 z późn. zm.) plan miejscowy uchwała Rada Gminy, po stwierdzeniu, że nie narusza on ustaleń studium, rozstrzygając jednocześnie o sposobie rozpatrzenia uwag do projektu planu oraz sposobie realizacji, zapisanych w planie, inwestycji z zakresu infrastruktury technicznej, które należą do zadań własnych gminy, oraz zasadach ich finansowania, zgodnie z przepisami o finansach publicznych. Część tekstowa planu stanowi treść uchwały, część graficzna oraz wymagane rozstrzygnięcia stanowią załączniki do uchwały.

Procedurę sporządzenia planu Wójt Gminy Grudziądz rozpoczął na podstawie uchwały Nr LIII/468/2022 Rady Gminy Grudziądz z dnia 31 marca 2022 r. w sprawie przystąpienia do sporządzenia miejscowego planu zagospodarowania przestrzennego dla terenu położonego przy drodze powiatowej nr 1351C, obręb Mokre, gmina Grudziądz.

Projekt planu wraz z niezbędnymi dokumentami planistycznymi, w tym prognozą oddziaływania na środowisko oraz prognozą skutków finansowych, został opracowany zgodnie z obowiązującymi przepisami, w tym: ustawą z dnia 27 marca 2003 r. o planowaniu i zagospodarowaniu przestrzennym, ustawą o udostępnianiu informacji o środowisku i jego ochronie, udziale społeczeństwa w ochronie środowiska oraz ocenach oddziaływania na środowisko (Dz. U. 2023 poz. 1094 z późn. zm.), rozporządzeniem Ministra Infrastruktury z dnia 17 grudnia 2021 r. w sprawie wymaganego zakresu projektu miejscowego planu zagospodarowania przestrzennego (Dz. U. z 2021 r. poz. 2404) oraz ustawą o samorządzie gminnym. Projekt planu, uzyskał zgodnie z przepisami wymagane uzgodnienia i opinie.

Zgodnie z art. 46. pkt 1 ustawy z dnia 3 października 2008 r. o udostępnianiu informacji o środowisku i jego ochronie, udziale społeczeństwa w ochronie środowiska oraz o ocenach oddziaływania na środowisko sporządzenie projektu miejscowego planu zagospodarowania przestrzennego wymagało przeprowadzenia strategicznej oceny oddziaływania na środowisko (SOOŚ), czyli postępowania w sprawie oceny oddziaływania na środowisko skutków realizacji tego planu.

Przeznaczenie terenu ustalane w planie miejscowym nie narusza ustaleń Studium uwarunkowań i kierunków zagospodarowania przestrzennego gminy Grudziądz przyjętego uchwałą Rady Gminy Grudziądz Nr LXXIII/614/23 z dnia 28 września 2023 r. Tym samym niniejsza uchwała stanowi wypełnienie określonych w Studium kierunków polityki przestrzennej gminy.

Plan miejscowy spełnia wymogi wynikające z art. 1 ust. 2-4 ustawy o planowaniu i zagospodarowaniu przestrzennym:

1. W planie uwzględniono:

- 1) wymagania ładu przestrzennego, w tym urbanistyki i architektury zostały uwzględnione poprzez:
 - a) wprowadzenie funkcji terenu zgodnej z ustaleniami zawartymi w obowiązującym "Studium", czyli w terenie predysponowanym do rozwoju zabudowy mieszkaniowej, zagrodowej i usługowej,
 - b) wyznaczenie linii zabudowy w stosunku drogi powiatowej nr 1351C,
 - c) określenie parametrów projektowanej zabudowy będących w harmonii z zabudową sąsiadującą;

- 2) walory architektoniczne i krajobrazowe – wprowadzone parametry dla projektowanej zabudowy i zagospodarowania terenu pozwalają na zachowanie walorów architektonicznych i krajobrazowych na obszarze opracowania;
- 3) wymagania ochrony środowiska, w tym gospodarowania wodami i ochrony gruntów rolnych i leśnych – obszar objęty planem położony jest poza granicami obszarów chronionych na podstawie przepisów odrębnych;
- 4) wymagania zasad ochrony dziedzictwa kulturowego i zabytków, w tym krajobrazów kulturowych oraz dóbr kultury współczesnej – na terenie objętym sporządzeniem planu nie odnotowano nieruchomości zabytków archeologicznych oraz innych obiektów, podlegających ochronie konserwatorskiej;
- 5) wymagania ochrony zdrowia oraz bezpieczeństwa ludzi i mienia, a także potrzeby osób niepełnosprawnych – dla pojazdów zaopatrzonych w kartę parkingową należy zapewnić w strefach ruchu w ilości zgodnej z przepisami odrębnymi;
- 6) walory ekonomiczne przestrzeni – walorami ekonomicznymi planu są położenie oraz istniejąca zabudowa sąsiednia, w zabudowie sąsiedniej zlokalizowana jest zabudowa mieszkaniowa jednorodzinna oraz zabudowa usługowa;
- 7) prawo własności – zgodnie z rejestrem gruntów i budynków działką znajdująca się w granicach opracowania planu stanowi własność osób fizycznych;
- 8) potrzeba obronności i bezpieczeństwa:
 - a) w obszarze opracowania nie ma zlokalizowanych dróg publicznych o znaczeniu ponadlokalnym, linii kolejowych, wodnych szlaków komunikacyjnych oraz nieruchomości i terenów zamkniętych mających znaczenie dla obronności i bezpieczeństwa państwa,
 - b) teren objęty opracowaniem planu znajduje się w zasięgu powierzchni ograniczających zabudowę od lotniczych urządzeń naziemnych oraz w zasięgu powierzchni ograniczających przeszkody dla lotniska Lisie Kąty k/Grudziądza, gdzie obowiązuje ograniczenie wysokości obiektów do 73 m nad poziom morza;
- 9) potrzeby interesu publicznego – na obszarze objętym planem miejscowym przewiduje się przeznaczenie terenu pod funkcję U– teren usług;
- 10) potrzeba w zakresie rozwoju infrastruktury technicznej – na obszarze objętym planem miejscowym oraz w bezpośrednim sąsiedztwie przebiegają sieci infrastruktury technicznej: elektroenergetycznej, kanalizacyjnej, telekomunikacyjnej i wodociągowej;
- 11) zapewnienie udziału społeczeństwa w pracach nad miejscowym planem zagospodarowania przestrzennego zostało zrealizowane poprzez wypełnienie ustawowego obowiązku, o którym mowa w art. 17 pkt I ustawy o planowaniu i zagospodarowaniu przestrzennym tj.:
 - a) opublikowano w dniu 30 marca 2023 r. ogłoszenie w prasie miejscowej „Gazeta Pomorska” o przystąpieniu do sporządzenia planu miejscowego oraz o przystąpieniu do opracowania prognozy oddziaływania na środowisko dla tego obszaru, obwieszczenie zostało wywieszane na tablicy ogłoszeń w siedzibie urzędu oraz na stronie internetowej urzędu (BIP) wraz z informacją o możliwości składania wniosków w terminie 21 dni od dnia ukazania się ogłoszenia,
 - b) udział społeczeństwa został zapewniony również w trakcie wyłożenia projektu planu miejscowego wraz z prognozą oddziaływania na środowisko do publicznego wglądu:

Projekt miejscowego planu zagospodarowania przestrzennego do publicznego wglądu został wyłożony dwukrotnie. Obwieszczenia zostały wywieszane dwukrotnie na tablicy ogłoszeń urzędu

oraz umieszczone na stronie internetowej Urzędu (BIP), a także zostały opublikowane w prasie miejscowej „Gazeta Pomorska” w dniu 14 lipca 2023 r. oraz 9 października 2023 r. Ponadto tekst i rysunek planu wraz z prognozą oddziaływania na środowisko w trakcie wyłożenia zostały umieszczone na BIP gminy Grudziądz.

Pierwsze wyłożenie planu miejscowego miało miejsce w dniach od 21 lipca 2023 r. do 11 sierpnia 2023 r., dyskusja publiczna nad przyjętymi w projekcie planu rozwiązaniami została zorganizowana w dniu 25 lipca 2023 r. W okresie wyłożenia projektu dokumentu do publicznego wglądu oraz w terminie 14 dni od dnia zakończenia okresu wyłożenia, tj. do dnia 25 sierpnia 2023 r. nie wpłynęły żadne uwagi.

Drugie wyłożenie planu miejscowego miało miejsce w dniach od 16 października 2023 r. do 7 listopada 2023 r., dyskusja publiczna nad przyjętymi w projekcie planu rozwiązaniami została zorganizowana w dniu 24 października 2023 r. W okresie wyłożenia projektu dokumentu do publicznego wglądu oraz w terminie 14 dni od dnia zakończenia okresu wyłożenia, tj. do dnia 21 listopada 2023 r. nie wpłynęły żadne uwagi;


- 12) zachowanie jawności i przejrzystości procedur planistycznych – na każdym etapie procedury planistycznej zapewniona była jawność i przejrzystość informacji o etapach prac nad projektem opracowania poprzez publikowanie ogłoszeń w prasie miejscowej oraz poprzez obwieszczenia umieszczane na tablicy ogłoszeń Urzędu i na stronie Biuletynu Informacji Publicznej urzędu, a także przez umożliwianie wglądu do dokumentacji planistycznej;
 - 13) potrzeba zapewnienia odpowiedniej ilości i jakości wody, do celów zaopatrzenia ludności - plan miejscowy w § 8 pkt. 14 zawiera ustalenia dotyczące zasad modernizacji, rozbudowy i budowy systemów komunikacji i infrastruktury technicznej.
2. Ustalając przeznaczenie terenu i określając potencjalny sposób zagospodarowania i korzystania z terenu, został przeanalizowany i rozważony interes publiczny i interesy prywatne, zmierzające do ochrony istniejącego stanu zagospodarowania terenu, jak i zmian w zakresie jego zagospodarowania, a także analizy ekonomiczne, środowiskowe i społeczne.
 3. Przeznaczenie terenu oraz sposób zagospodarowania i korzystania z terenu został wykonany w sposób zgodny z obowiązującym „Studium uwarunkowań i kierunków zagospodarowania przestrzennego gminy Grudziądz”; obszar objęty opracowaniem planu zlokalizowany jest na terenie predysponowanym do rozwoju zabudowy mieszkaniowej, zagrodowej i usługowej.
 4. Przy sytuowaniu nowej zabudowy, uwzględniono wymagania ładu przestrzennego, efektywnego gospodarowania przestrzenią oraz walory ekonomiczne przestrzeni poprzez:
 - 1) kształtowanie struktur przestrzennych przy uwzględnieniu dążenia do minimalizowania transportochłonności układu przestrzennego – obszar objęty opracowaniem zlokalizowany jest przy drodze powiatowej nr 1351C, co umożliwia prawidłowe zapewnienie komunikacji dla planowanego przeznaczenia terenu,
 - 2) dążenie do planowania i lokalizowania nowej zabudowy – na obszarze objętym opracowaniem przewiduje się lokalizację nowej zabudowy usługowej,
 - 3) teren wyposażony jest w istniejącą sieć powiązań komunikacyjnych, przez teren opracowania planu przebiega sieć elektroenergetyczna, sieć kanalizacji deszczowej, sieć wodociągowa natomiast na sąsiednich terenach przebiega sieć telekomunikacyjna.
 5. Zgodność z wynikami analizy zmian w zagospodarowaniu przestrzennym Gminy Grudziądz – analiza zmian w zagospodarowaniu przestrzennym gminy Grudziądz, o której mowa w art. 32 ust. 1 ustawy z dnia 27

marca 2003 r. o planowaniu i zagospodarowaniu przestrzennym została sporządzona przez Wójta Gminy Grudziądz i przyjęta uchwałą Nr XLVI/419/2021 Rady Gminy Grudziądz z dnia 16 grudnia 2021 r. w sprawie aktualności studium uwarunkowań i kierunków zagospodarowania przestrzennego oraz planów miejscowych gminy Grudziądz; opracowany plan miejscowy jest zgodny z kierunkami wyznaczonymi w ww. analizie.

6. Wpływ na finanse publiczne, w tym budżet gminy – został określony w prognozie skutków finansowych sporządzonej do miejscowego planu zagospodarowania przestrzennego dla przedmiotowego obszaru.

7. Na podstawie art. 15 ust. 2 pkt 12 ustawy z dnia 27 marca 2003 r. o planowaniu i zagospodarowaniu przestrzennym określono stawkę procentową, na podstawie, której ustala się opłatę, o której mowa w art. 36 ust. 4 ustawy o planowaniu i zagospodarowaniu przestrzennym w wysokości 20% wzrostu wartości nieruchomości, zgodnie z przyjętymi ustaleniami Rady Gminy w tym zakresie.

Przewodnicząca Rady



Hanna Kołodziej