

**UCHWAŁA NR LVI/543/2018
RADY GMINY GRUDZIĄDZ**

z dnia 1 sierpnia 2018 r.

w sprawie zatwierdzenia Planu Odnowy Miejscowości Ruda na lata 2018-2025

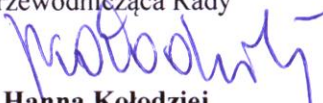
Na podstawie art. 18 ust. 2 pkt 6 ustawy o samorządzie gminnym z dnia 8 marca 1990r (Dz. U. z 2018, poz. 994, poz. 1000 i poz. 1349) uchwała się, co następuje:

§ 1. Zatwierdza się Plan Odnowy Miejscowości Ruda na lata 2018 - 2025 stanowiący załącznik do niniejszej uchwały

§ 2. Wykonanie uchwały powierza się Wójtowi Gminy Grudziądz.

§ 3. Uchwała wchodzi w życie z dniem podjęcia.


Przewodnicząca Rady



Hanna Kołodziej

Załącznik do Uchwały
Nr LVI/543/2018
Rady Gminy Grudziądz
z dnia 1 sierpnia 2018r.

PLAN ODNOWY MIEJSCOWOŚCI RUDA NA LATA 2018 – 2025



czerwiec 2018 r.

WSTĘP	3
I. Charakterystyka miejscowości.....	4
1. Położenie miejscowości.....	4
2. Przynależność administracyjna	4
2.1. Mapa Polski z podziałem na województwa	4
2.2 Mapa Województwa Kujawsko–Pomorskiego z podziałem na powiaty	5
2.3 Mapa Powiatu Grudziądzkiego z podziałem na gminy	6
2.4 Mapa Powiatu Grudziądzkiego z podziałem na sołectwa.....	7
3. Powierzchnia Sołectwa Ruda	8
4. Liczba ludności	9
5. Historia miejscowości Ruda	11
6. Struktura przestrzenna miejscowości Ruda.....	13
II. Inwentaryzacja zasobów służących odnowie miejscowości.....	14
1. Zasoby przyrodnicze	14
2. Dziedzictwo kulturowe	17
2.1. Obiekty o wartościach historycznych	17
2.2 Stanowiska archeologiczne.....	20
3. Infrastruktura społeczna.....	21
4. Infrastruktura techniczna	21
5. Gospodarka i rolnictwo	22
5.1. Gospodarka	22
5.2. Rolnictwo	24
5.3. Klasyfikacja gleb	25
5.4. Struktura użytków	26
6. Kapitał społeczny i ludzki	27
III Ocena mocnych i słabych stron miejscowości.....	29
IV. Opis planowanych zadań inwestycyjnych i przedsięwzięć na lata 2018 – 2025	31
V. Opis i charakterystyka obszarów o szczególnym znaczeniu dla zaspokojenia potrzeb mieszkańców, sprzyjających nawiązaniu kontaktów społecznych, ze względu na ich położenie oraz cechy funkcjonalno – przestrzenne	33
VI. Podsumowanie	33

WSTĘP

Podstawą rozwoju miejscowości Ruda jest wypracowanie dokumentu pn. „*Plan Odnowy Miejscowości Ruda*” oraz kierunki jego rozwoju na kolejne lata 2018-2025 wraz z celami, kierunkami i zadaniami inwestycyjnymi.

Wypracowanie takiego planu jest możliwe tylko w wyniku aktywnego współdziałania mieszkańców, którzy najlepiej potrafią określić potrzeby swojej społeczności. Stąd niniejszy „*Plan*” jest efektem otwartej dyskusji mieszkańców, prowadzonej w formie spotkań, zebrań i warsztatów, w trakcie których mieszkańcy sołectwa decydowali o przyszłości i kierunkach rozwoju swojej wsi.

Opracowanie, a następnie wdrożenie planu odnowy wiąże się z określonymi korzyściami dla społeczności lokalnej polegającej na:

- odbudowie i wzmocnieniu tożsamości kulturowej oraz aktywizacji mieszkańców poprzez programy edukacyjno-kulturalne, kierowane do różnych grup mieszkańców, w szczególności dzieci i młodzieży, seniorów, kobiet;
- wzroście atrakcyjności życia społeczno-kulturowego na wsi;
- wdrażaniu pozytywnych zmian akceptowanych przez mieszkańców;
- aktywacji społeczności lokalnej – wzroście tożsamości z miejscem zamieszkania i stopnia integracji mieszkańców wokół działania na rzecz środowiska – miejscowości.

I. Charakterystyka miejscowości

1. Położenie miejscowości

Miejscowość Ruda położona jest w południowej części Gminy Grudziądz.

Sołectwo graniczy od strony południowej bezpośrednio z granicami administracyjnymi gminy Stolno, od strony wschodniej z miejscowościami Biały Bór i Wałdowo Szlacheckie, od strony północnej w miejscowościach Mały Rudnik i Sztynwag od strony zachodniej z Gogolinem. Przez miejscowość przebiega droga krajowa i droga powiatowa.

2. Przynależność administracyjna

Kraj: Polska

Województwo: Kujawsko–Pomorskie

Powiat: Grudziądzki

Gmina: Grudziądz

Sołectwo: Ruda

Miejscowości:

➤ Ruda

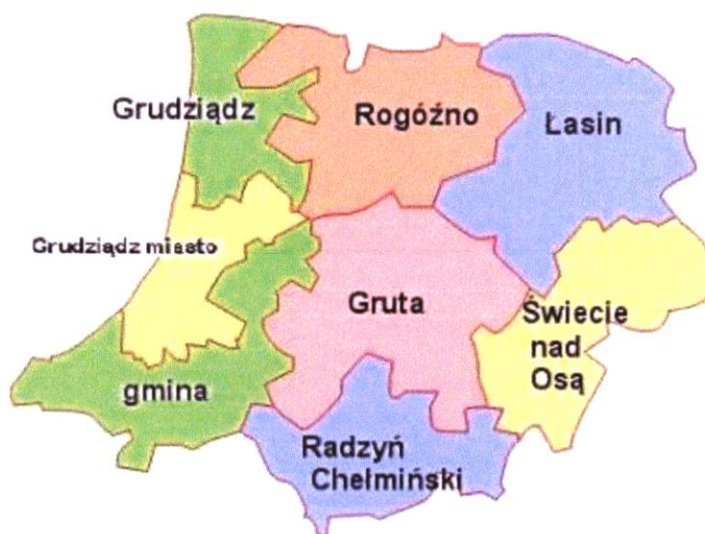
2.1. Mapa Polski z podziałem na województwa



2.2 Mapa Województwa Kujawsko-Pomorskiego z podziałem na powiaty



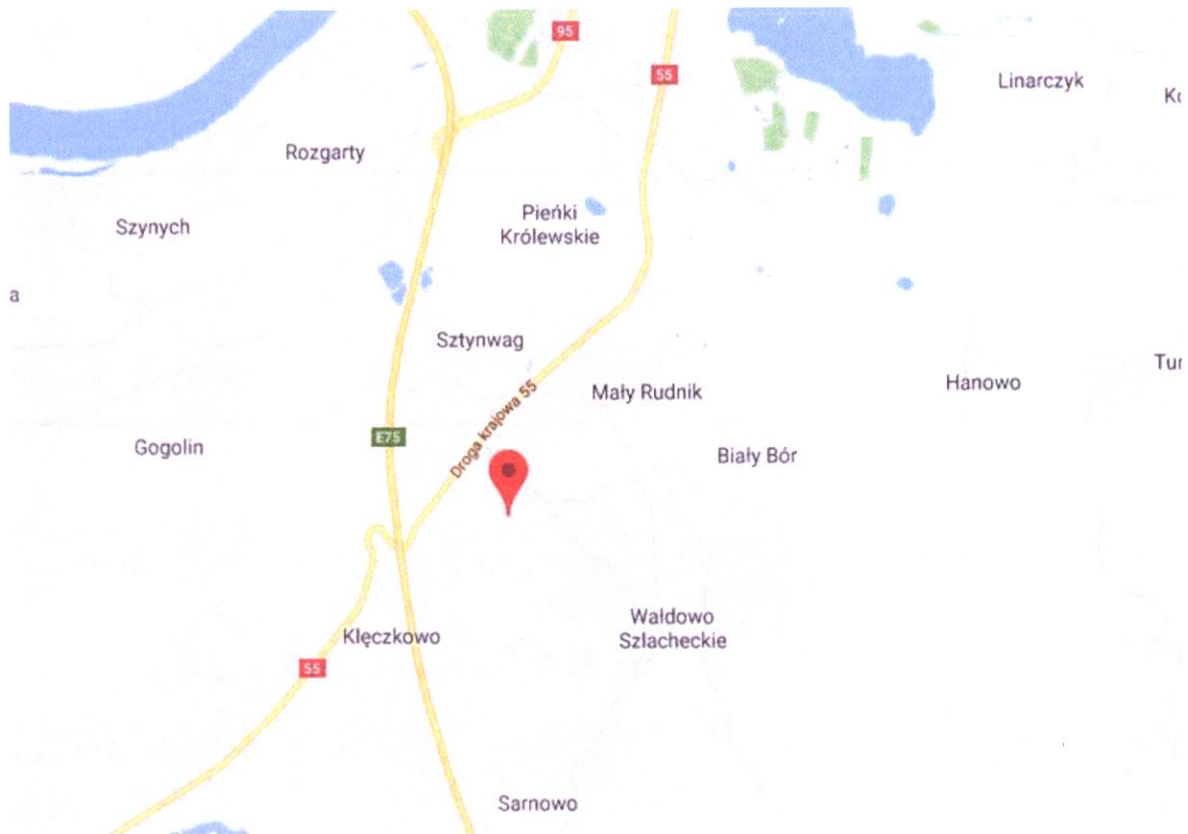
2.3 Mapa Powiatu Grudziądzkiego z podziałem na gminy



2.4 Mapa Powiatu Grudziądzkiego z podziałem na sołectwa



3. Powierzchnia Sołectwa Ruda



Powierzchnia sołectwa wynosi 598,8559 ha. Najwięcej, bo ponad 56% powierzchni wsi stanowią grunty orne i zajmują blisko 339 ha. Drugim największym użytkowaniem na terenie Rudy są lasy. Powierzchnia pozostałych użytków stanowią mniejszy procent w ogólnym zestawieniu gruntów, a szczegółowe zestawienie gruntów dla obrębu Ruda przedstawia poniższa tabela:

Tabela nr 1. Powierzchnia sołectwa z podziałem na użytki gruntowe

Powierzchnia [ha]	598,8559	100,00%
Grunty orne	338,9463	56,60%
Drogi	24,2739	4,05%
Tereny mieszkaniowe	24,2764	4,05%
Pastwiska Trwałe	35,9617	6,01%
Łąki Trwałe	14,4472	2,41%
Lasy	136,6284	22,81%
Nieużytki	1,8919	0,32%
Sady	9,7388	1,63%
Rowy	4,7467	0,79%
Grunty zadrzewione i zakrzewione	4,2786	0,71%
Tereny różne	0,0002	0,00%
Wody	2,7158	0,45%
Tereny kolejowe	0,95	0,16%

4. Liczba ludności

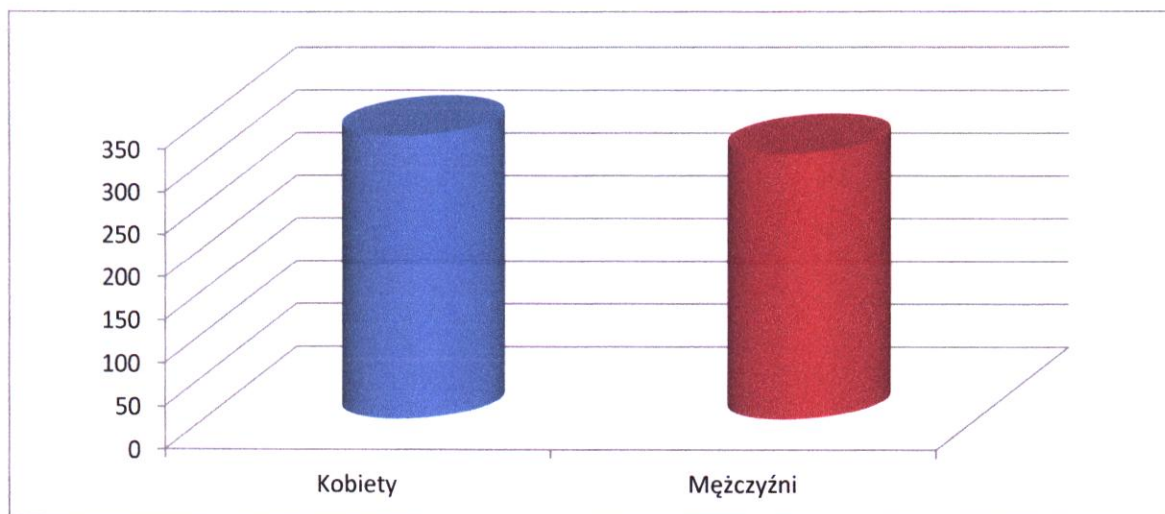
Ruda jest miejscowością średnio zaludnioną. Liczba ludności na dzień 01.01.2018 r. wynosiła 639 mieszkańców – 330 kobiety i 309 mężczyzn. Stosunek procentowy wynosi: 51,64% kobiety; 48,36% mężczyźni. Jak wynika z danych pobranych z ewidencji ludności liczba mieszkańców miejscowości cały czas rośnie. Tak dla przykładu w roku 2012 miejscowości zamieszkiwało 561 osób. Szczegółowe dane z podziałem na kategorie wiekowe przedstawia poniższa tabela i wykres:

Tabela nr 2. Liczba ludności z podziałem na grupy wiekowe w Rudzie (dane na 01.01.2018r)

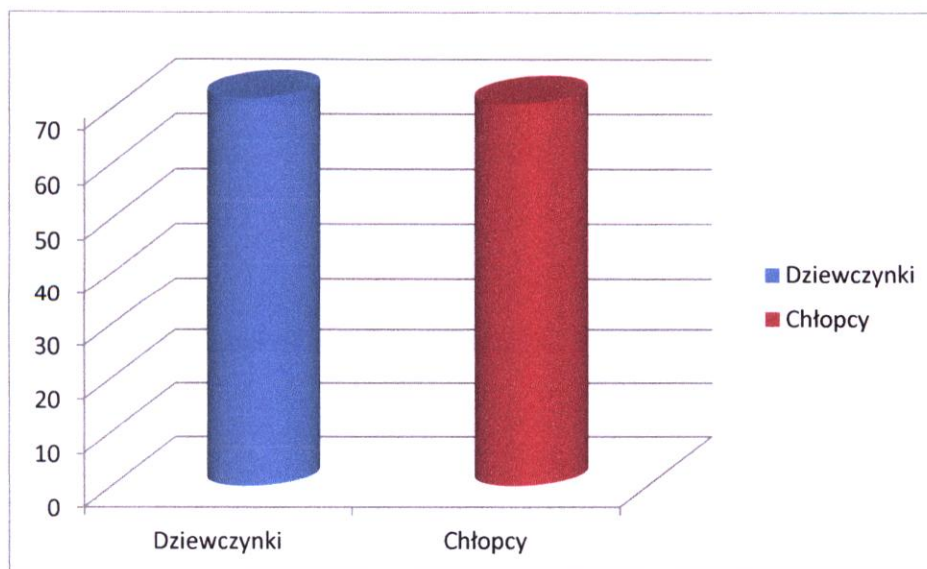
Liczba ludności	Kobiety	Mężczyźni
639	330	309
0-13 lat		
Ogółem	Dziewczynki	Chłopcy
143	72	71
14-18 lat		
Ogółem	Dziewczęta	Chłopcy
31	18	13

19 i więcej lat		
Ogółem	Kobiety	Mężczyźni
465	240	225

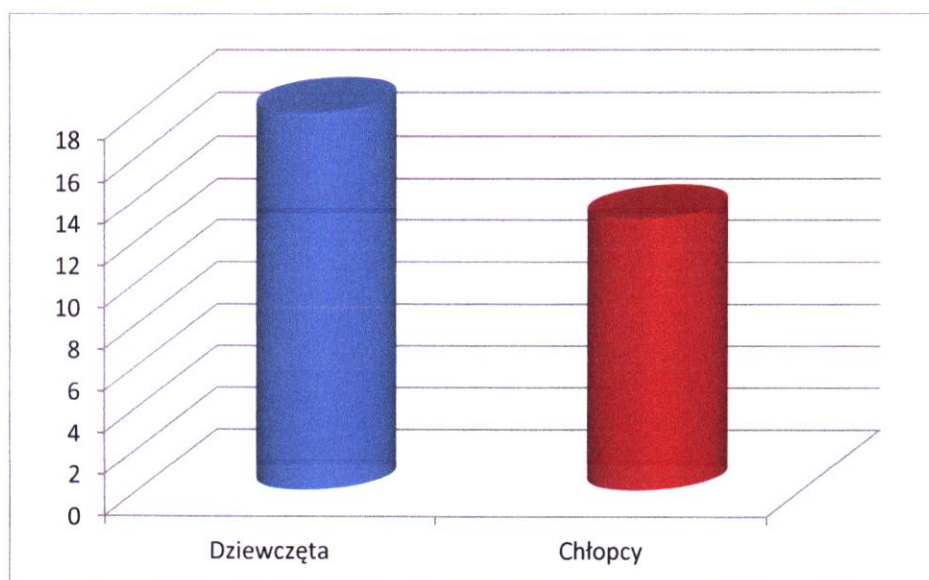
Wykres nr 1. Całkowita liczba kobiet i mężczyzn w sołectwie Ruda



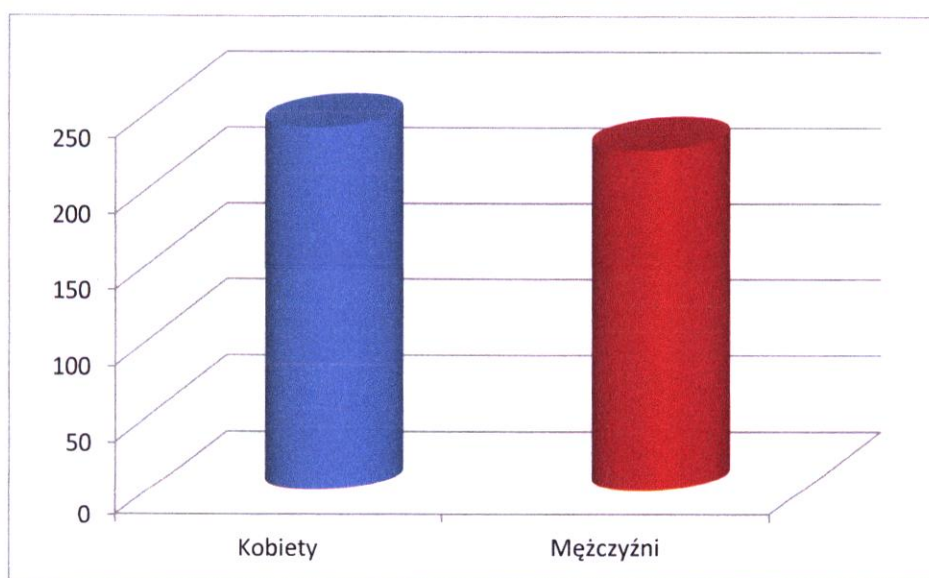
Wykres nr 2. Całkowita liczba dziewczynek i chłopców (wiek 0-13) w sołectwie Ruda



Wykres nr 3. Całkowita liczba dziewcząt i chłopców (wiek 14-18) w sołectwie Ruda



Wykres nr 4. Całkowita liczba kobiet i mężczyzn (wiek 19+) w sołectwie Ruda



5. Historia miejscowości Ruda

Dawne nazwy: 1222 Ruth, 1251 Rude, Ruden, Rawden, 1570 Ruda, niem. Ruda

Położenie: W Basenie Grudziądzkim, po wschodniej stronie drogi z Grudziądza do Stolna, w odległości 11 km na południe od Grudziądza

Podstawowe dane historyczne:

Wieś nadana w 1222 r. biskupowi Chrystianowi przez Konrada Mazowieckiego. W 1336 wieś o 28 i 1/2 łana z młynem i karczmą, własność Zakonu w komturstwie grudziądzkim. W 1438 było we wsi 27 i 1/2 łanów chłopskich osiadłych, 1 łan sołtysa, karczma i młyn.

W 1565 wieś, własność królewska, starostwa grudziądzkiego, położona przy gościńcu toruńskim, na terenach w połowie piaszczystych, w połowie leśnych; liczyła 33 i 1/2 łana, w tym 3 i 1/2 łana sołtysa, 22 łany chłopskie na których było 8 chłopów, 8 łanów opustoszałych, karczmę i młyn o 1 kole na "zdrojowiskach".

W 1670 r., z nadania króla Michała, karczmę z 3 włókami roli i 40 mórg łąki zwanych Bindugą otrzymał na prawie chełmińskim Tomasz Kierszkowicz, czynsz wynosił 40 florenów. Maciej Kierszkowicz (syn ?) nabył też młyn i sołectwo. Po nim odziedziczyli ten majątek Jakub i Anna Kierszkowicz, w 1765 Marcin, po nim Wojciech Kierszkowicz, po śmierci którego dobra podzielono między 3 dzieci.

Wg topografii Goldbecka w 1789 Ruda obejmowała 3 wolne sołectwa (lemaństwa) i młyn, razem 20 dymów.

W 1888 r. wieś obejmowała 104,0 ha gruntów, we wsi była szkoła ewangelicka, najbliższa stacja pocztowa - w Trzebiełuchu.

W 1905 r. do wsi należało 550ha gruntów (ponieważ została spisana łącznie z Rudą Szlachecką).

W 1921 r. właścicielem młyna wodnego w Rudzie był Fryderyk Marohn, do którego ponadto należało 85 ha gruntów. Większa własność ziemską w rękach polskich wynosiła 75 ha gruntów, należących do Józefa Kowalskiego.

Przynależność do parafii: katolickiej w Sarnowie, ewangelickiej w Wielkich Łunawach.

Liczba budynków mieszkalnych i mieszkańców wg danych spisowych z lat 1868, 1885, 1905 i 1921 jak niżej:

1868 - 25 domów mieszkalnych i 172 mieszkańców (kat. 36, ewang.136)

1885 - 23 domów mieszkalnych i 119 mieszkańców (kat. 25, ewang. 94)

1905 - 76 domów mieszkalnych i 394 mieszkańców (kat.120, ewang.263,
inn.chrz.11

(spisano łącznie z Rudą Szlachecką)

1921 - 81 domów mieszkalnych i 407 mieszkańców (kat.180, ewang.227)

(spisano łącznie z gajówką Ruda - ob. leśnictwo Rudnik w soł. Biały Bór)

Układ historyczny: Wieś o zabudowie rozproszonej w typie rzędówki bagiennej

6. Struktura przestrzenna miejscowości Ruda

Miejscowość Ruda położona jest w południowej części Gminy Grudziądz.

Przez miejscowość przebiega droga krajowa 55 oraz dwie drogi powiatowe.

Od dróg krajowych i powiatowych rozchodzą się także inne drogi gminne prowadzące do poszczególnych działek budowlanych.

Krajobraz wsi jest typowo podmiejski, z dużą ilością działek budowlanych, wzbogacony śródpolnymi i przydrożnymi zadrzewieniami.

Miejscowość charakteryzuje się zróżnicowanym budownictwem mieszkaniowym. Forma zabudowy zwarta i rozproszona. Formą zwartą stanowią głównie osiedla domów jednorodzinnych zlokalizowanych wzdłuż drogi powiatowej i dróg gminnych.

Na terenie miejscowości Ruda zlokalizowane są dwa osiedle domów jednorodzinnych w konstrukcji drewnianej – Osiedle Przy Lesie I i Osiedle Przy Lesie II

Formę rozproszoną stanowią głównie gospodarstwa rolne i sadownicze.

Uzupełnienie zabudowy mieszkaniowej są zlokalizowane w miejscowości obiekty usługowe i usługowo – handlowe.

II. Inwentaryzacja zasobów służących odnowie miejscowości

1. Zasoby przyrodnicze

Zgodnie z ustawą o ochronie przyrody z dnia 16 października 1991r. (Dz. U. Nr 114, poz. 492, ze zm.), obszar chronionego krajobrazu obejmuje wyróżniające się krajobrazowo tereny o różnych typach ekosystemów i ich zagospodarowanie powinno zapewnić stan względnej równowagi ekologicznej systemów przyrodniczych.

Powierzchnia lasów w Rudzie w porównaniu z innymi sołectwami, jest stosunkowo duża. Powierzchnia lasów w Rudzie wynosi ponad 136 ha. Lasy spełniają nie tylko poważną funkcję gospodarczą, ale również nie mniej ważną rolę pozaprodukcyjną o charakterze ochronnym, klimatycznym, zdrowotnym i estetycznym.

Na terenie sołectwa występują lasy, które stanowią naturalne środowisko życia najrozmaitszych zwierząt, których obecność nierzadko można dostrzec spacerując po jego terenach.

Przez analizowany teren przepływa rzeka Młynówka zwana także Strugą Sarnowską. Stanowi ona ważny dopływ Jeziora Rządź. Charakteryzuje się wyrównanym przebiegiem stanów wody, o rocznym wahaniami sięgającym kilkunastu centymetrów.




Problemem, z którym borykają się wszystkie sołectwa i Ruda także nie stanowi tutaj wyjątku, jest zanieczyszczenie powietrza. Szczególnie dużą emisją zanieczyszczeń charakteryzuje się transport drogowy. Szacuje się, że w ogólnej emisji tlenku węgla 22% stanowią emisje z dróg, w emisji dwutlenku azotu 16,8% pochodzi z transportu drogowego, a w emisji niemetanowych lotnych związków organicznych 24,7% emisji przypada na transport drogowy.

Stopień zanieczyszczenia powietrza pogarsza również fakt istnienia tzw. źródeł niekontrolowanej emisji. Chodzi tu przede wszystkim o rejony intensywnych upraw rolniczych oraz piece gospodarskie i lokalne kotłownie, które zwłaszcza w okresie zimowym, powodują wzrost tzw. niskiej emisji.

2. Dziedzictwo kulturowe

2.1. Obiekty o wartościach historycznych

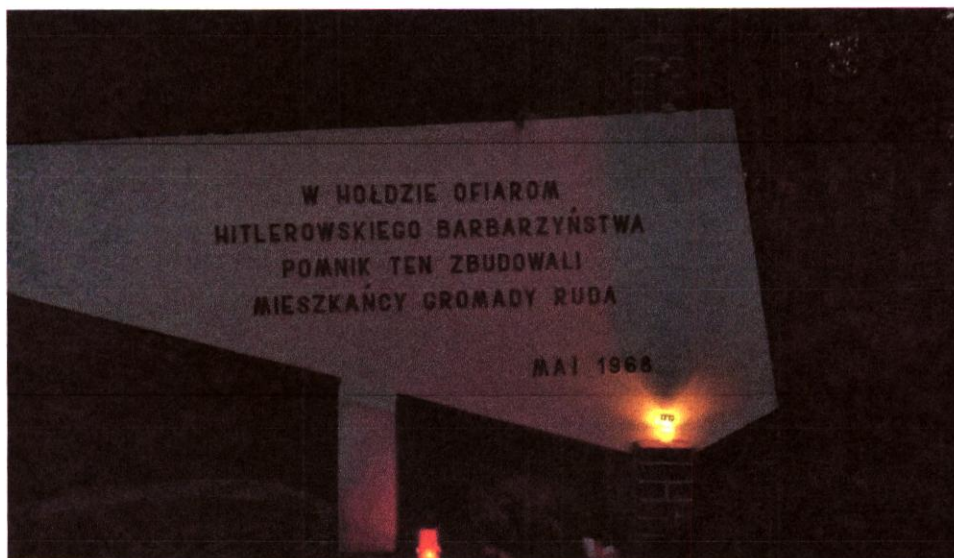
Zespół młyński, jedyny zachowany z trzech młynów (Ruda, Wałdowo i Szynych), nad rz. Młynówką, położony po wschodniej stronie drogi z Grudziądza do Stolna.



Z zespołu zachowały się: murowany budynek młyna, zbudowanego w 1921 r. na zrębach wcześniejszego obiektu, dom mieszkalny, drewniany z końca XVIII w., rozbudowany w 1 ćwierci XX w., dwa budynki gospodarcze z pocz. XX w., znacznie przebudowane oraz założenie ogrodowe z okazałym, różnogatunkowym drzewostanem (graby, lipy, klony, świerki, tuje etc.), w którym najstarsze drzewa są w wieku ponad 200 lat oraz aleja kasztanowców przy drodze prowadzącej do młyna od drogi Grudziądz-Stolno na osi której usytuowany jest budynek mieszkalny - dwór. Założenie o znacznych walorach historycznych - młyn wodny funkcjonował w tym miejscu od końca XIII w. oraz krajobrazowych i przyrodniczych (park) postulowane do wpisu w rejestr zabytków.



Miejsce Pamięci Narodowej - pomnik w formie obelisku, wzniesiony w 1968 r. w hołdzie ofiarom hitlerowskiego barbarzyństwa.



Cmentarz ewangelicki, założony w poł. XIX w., nieczynny.

Zachowany czytelnie układ przestrzenny w pierwotnych granicach, liczne tumby nagrobne i mogiły (92 obiekty), okazały starodrzew (36 dębów, brzozy, robinie), luźne zakrzewienie lilaka i czarnego bzu, relikty kaplicy murowanej w płd.- wschodniej części cmentarza.

Do gminnej ewidencji zabytków nieruchomości wpisane są następujące obiekty:

- Budynek mieszkalno gospodarczy z k. XIX w
- Budynek mieszkało gospodarczy z k. XIX w
- Dom Młynarza w zespole młyńskim z poł. XIX w
- Młyn + budynek gospodarczy z 4 cś. XIX w
- Założenia parkowe w dobrach młyńskich z II poł XIX w
- Teren Założenia młyńskiego
- Szkoła (ob. budynek mieszkalny) + budynek gospodarczy
- Budynek mieszkalny z k. XIX w.
- Budynek mieszkalno - gospodarczy z pocz. XX w
- Cmentarz ewangelicki z poł XIX w

2.2 Stanowiska archeologiczne

Zgodnie z Systemem Ewidencji Stanowisk Archeologicznych przygotowanym przez Oddział Wojewódzki w Toruniu Państwowej Służby Ochrony Zabytków, wyróżniono w sołectwie Ruda następujące stanowiska archeologiczne:

Obszar AZP 32-44

1. Ruda, stanowisko 1 - wczesne średniowiecze, późne średniowiecze
2. Ruda, stanowisko 2 - wczesne średniowiecze, późne średniowiecze
3. Ruda, stanowisko 3 - neolit, halsztat-laten, okres rzymski, wczesne średniowiecze
4. Ruda, stanowisko 4 - neolit, halsztat-laten, okres rzymski
5. Ruda, stanowisko 5 - neolit, laten, wczesne średniowiecze
6. Ruda, stanowisko 6 - halsztat-laten
7. Ruda, stanowisko 7 - okres rzymski, wczesne średniowiecze, późne średniowiecze
8. Ruda, stanowisko 8 - laten, wczesne średniowiecze
9. Ruda, stanowisko 9 - laten, późne średniowiecze
10. Ruda, stanowisko 10 - późny okres lateński
11. Ruda, stanowisko 11 - okres rzymski, wczesne średniowiecze
12. Ruda, stanowisko 12 - laten, późne średniowiecze
13. Ruda, stanowisko 13 - laten, późne średniowiecze
14. Ruda, stanowisko 14 - okres rzymski
15. Ruda, stanowisko 15 - neolit, okres rzymski
16. Ruda, stanowisko 16 - neolit, halsztat, okres rzymski
17. Ruda, stanowisko 17 - neolit, okres rzymski, wczesne średniowiecze
18. Ruda, stanowisko 18 - wczesne średniowiecze
19. Ruda, stanowisko 19 - okres rzymski, późne średniowiecze
20. Ruda, stanowisko 20 – laten

3. Infrastruktura społeczna

W Rudzie nie ma szkoły w rozumieniu instytucji oświatowej. Obecnie dzieci uczą się w Szkole Podstawowej w Sztynwagu oraz w Szkole Podstawowej w Wałdowie Szlacheckim.

We wsi nie ma również Ochotniczej Straży Pożarnej. Najbliższa baza OSP znajduje się w Małym Rudniku.

Mieszkańcy Rudy mają także utrudniony dostęp do usług medycznych. W tym celu korzystają z Ośrodka Zdrowia w Małym Rudniku, który świadczy podstawową opiekę zdrowotną, ambulatoryjną, stacjonarną i dochodzącą. Jednostka ta podlega bezpośrednio Zakładowi Opieki Zdrowotnej Gminy Grudziądz.

We wsi Ruda nie ma także Kościoła. Niedzielne nabożeństwa odbywają się w Kościele rzymsko-katolickim w Sarnowie. Ponadto w Rudzie nie ma obiektów kultury i sztuki, takich jak muzea, biblioteki, czy izby pamięci. Najbliższą taką placówką kulturalną jest Gminny Ośrodek Kultury w miejscowości Mały Rudnik.

4. Infrastruktura techniczna

W Rudzie znajduje się sieć telekomunikacyjna oraz elektryczna. Dzięki temu wszystkie istniejące gospodarstwa domowe posiadają dostęp do sieci energetycznej o mocy zaspokajającej potrzeby mieszkańców.

We wsi znajduje się także sieć wodociągowa. Podłączono do niej większość gospodarstw, co wiąże się z dostarczaniem czystej, zdrowej wody spełniającej wszelkie normy i wymogi. Wciąż brakuje jednak sieci kanalizacyjnej, a ścieki odprowadzane są najczęściej do przydomowych szamb.

Brakuje także sieci gazociągowej. Większość mieszkańców nadal korzysta w celu przygotowywania posiłków z gazu propan-butan dostarczanego w butlach.

W miejscowości brak jest internetu szerokopasmowego.

Od 1 lipca 2013 roku obowiązki w zakresie gospodarki odpadami realizuje Gmina Grudziądz. Odpady po procesie segregacji trafiają na wysypisko śmieci w Zakurzewie.

5. Gospodarka i rolnictwo

5.1. Gospodarka

Według Centralnej Ewidencji Informacji o Działalności Gospodarczej na terenie sołectwa zarejestrowanych jest 44.

Na terenie miejscowości zlokalizowana jest Firma RAFPOL Opakowania foliowe powstała 23 sierpnia 1988 roku. rozpoczynając produkcję opakowań foliowych dla celów spożywczych i przemysłowych. Przez pierwsze lata firma znajdowała się na terenie Grudziądza. W 1995 roku z uwagi na rosnące zapotrzebowanie na wyroby, firma przeniosła się do miejscowości Ruda. Nowa lokalizacja dała większe możliwości rozwoju gdzie budowane są kolejne hale produkcyjne, które wyposażamy w nowoczesne maszyny do produkcji folii LDPE i HDPEa



Na terenie miejscowości działa również Zakład Produkcyjny Bona, który zajmują się produkcją okien, drzwi, systemów przesuwnych w PCV i aluminium.

Na terenie sołectwa działa również warsztat Auto Serwis Kazimierz Wiśniewski. Warsztat świadczy profesjonalną usługę z zakresy mechaniki pojazdowej.



Przy drodze krajowej nr 55 zlokalizowana jest również stacja kontroli pojazdów



5.2. Rolnictwo

Na terenie miejscowości Ruda znajdują się gospodarstwa rolne o łącznej powierzchni 441,4758 ha, w tym:

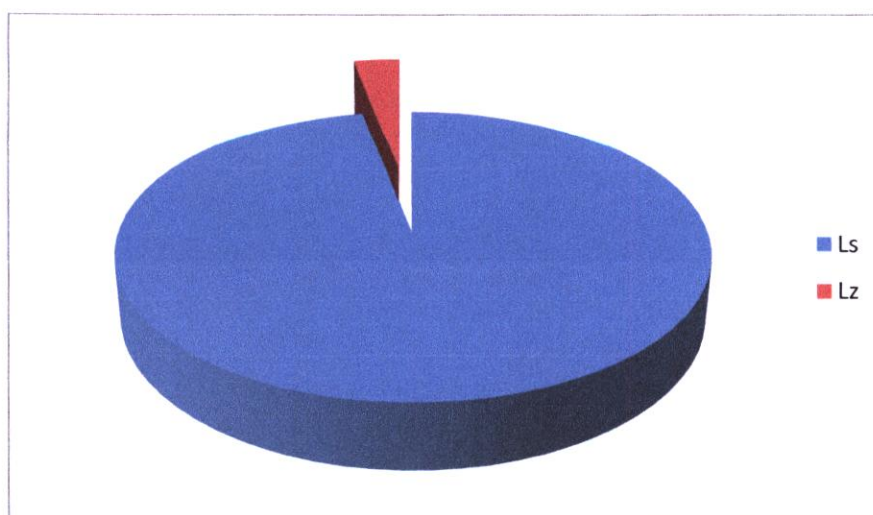
- powierzchni od 0 do 1 ha – 2 gospodarstwa
- powierzchni od 1 do 2 ha – 44 gospodarstw;
- powierzchni od 2 do 5 ha – 43 gospodarstw;
- powierzchni od 5 do 7 ha – 7 gospodarstwa;
- powierzchni od 7 do 10 ha – 10 gospodarstw;
- powierzchni od 10 do 15 ha – 5 gospodarstwa;

- powierzchni powyżej 15 ha – 4 gospodarstw;

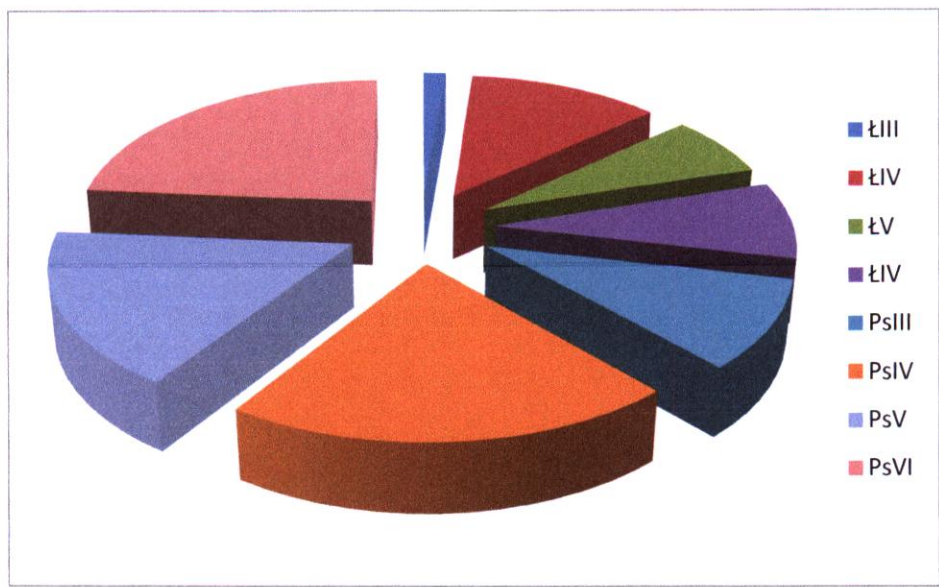
Gleby są bardzo ważnym elementem środowiska przyrodniczego, mającym bezpośredni wpływ na wartość gospodarczą danego obszaru. Powstają one w wyniku działania czynników fizycznych (abiotycznych) i organicznych (biotycznych). Zachodzi w nich ciągły proces przemiany substancji organicznej w mineralną i odwrotnie. Wśród gruntów ornyczych na terenie Rudy przeważają gleby klasy VI (44%) i V klasy (23%) oraz klasy VI a(14%). Uzupełnienie braków mikroskładników gleb wymaga stosowania odpowiednich nawozów mineralnych.

5.3. Klasyfikacja gleb

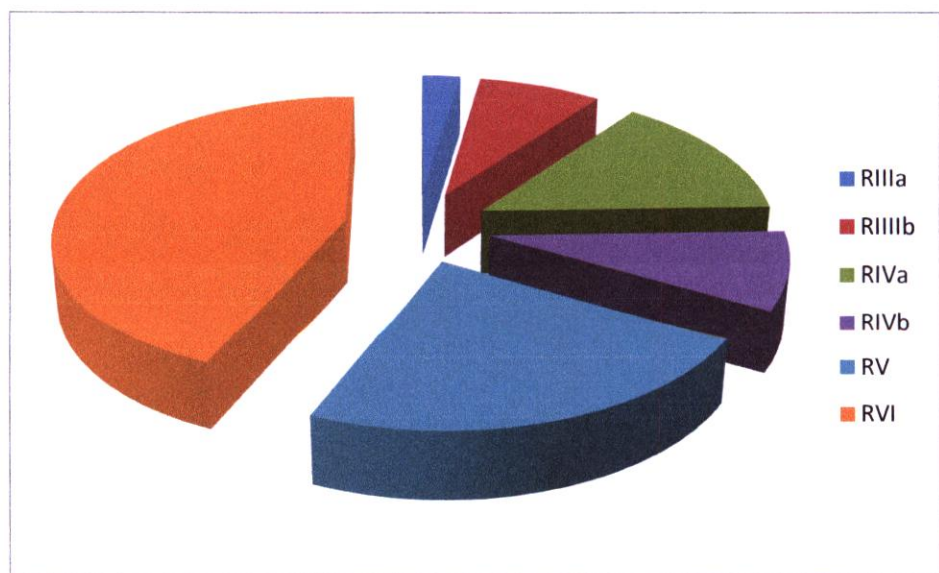
Grunty leśne oraz zadrzewione i zakrzewione	
Ls	Lz
136,62	4,28



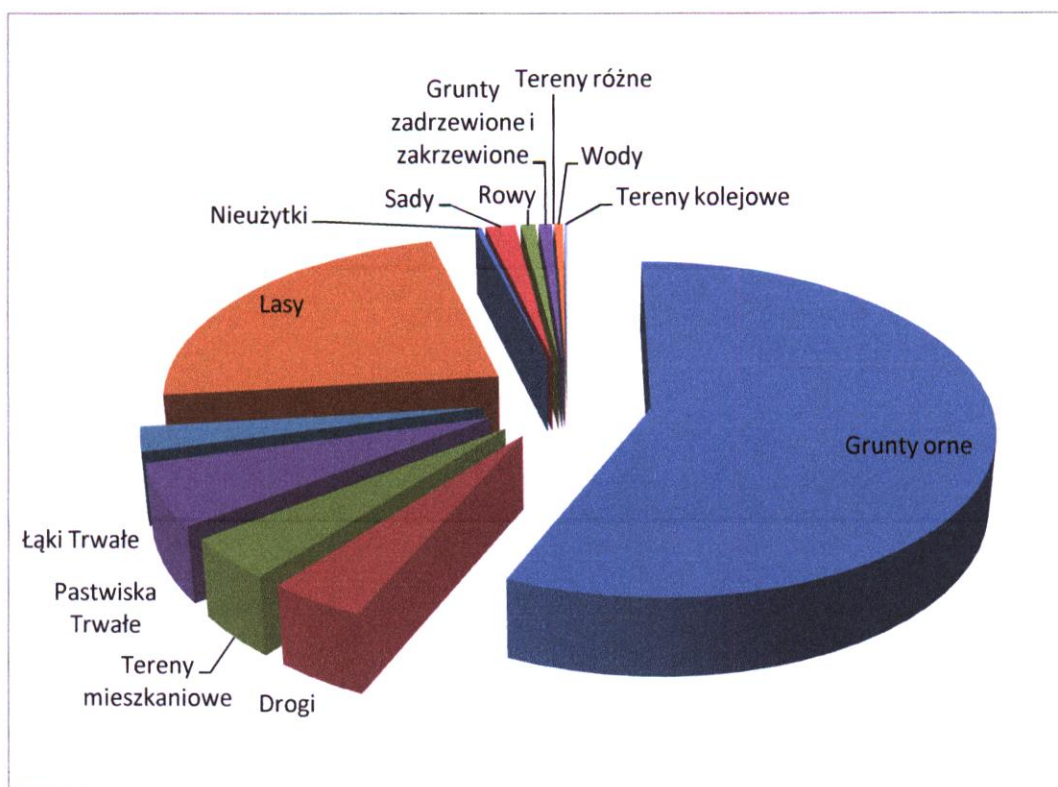
Łąki i pastwiska trwałe							
ŁIII	ŁIV	ŁV	ŁIV	PsIII	PsIV	PsV	PsVI
0,71	6,1137	3,3954	4,2281	4,8727	10,5711	8,6049	11,913



Grunty orne					
RIIIa	RIIIb	RIVa	RIVb	RV	RVI
8,241	26,5302	48,4318	29,3173	78,5245	147,9015



5.4. Struktura użytków



6. Kapitał społeczny i ludzki

Na terenie miejscowości Ruda działa stowarzyszenie Razem SMR. Stowarzyszenie Razem SMR powstało z inicjatywy mieszkańców miejscowości Sztynwag, Mały Rudnik i Ruda. Zebranie założycielskie Stowarzyszenia odbyło się 15 sierpnia 2011 roku. Siedzibą Stowarzyszenia jest Gminny Ośrodek Kultury w Małym Rudniku.



Głównym celem stowarzyszenia jest integracja społeczności wiejskiej wokół inicjatyw służących wszechstronnemu rozwojowi społecznemu, kulturalnemu i gospodarczemu wsi Sztyrwag, Mały Rudnik, Ruda i okolic. Krzewienie zdrowego, racjonalnego sposobu życia, upowszechnianie kultury fizycznej i sportu oraz wspieranie wszelkich form profilaktycznych. Jak również wspieranie i niesienie pomocy osobom poszkodowanym będącym w trudnej sytuacji życiowej lub materialnej, niepełnosprawnym oraz mającym problem z przystosowaniem się do społeczeństwa.

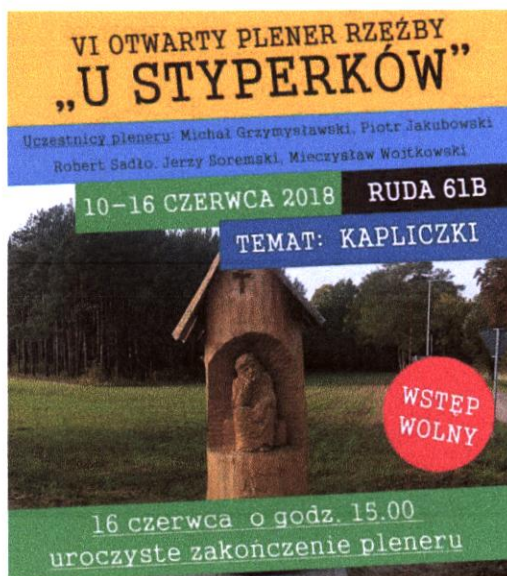
Jednym z zadań stowarzyszenia są też działania zmierzające do uzyskania wysokiego poziomu estetyki obejść domowych i okolic wsi oraz poprawy stanu bezpieczeństwa i porządku publicznego. Podejmowanie działań na rzecz aktywizacji młodzieży, promowanie i organizacja wolontariatu oraz organizowanie form wypoczynku i rekreacji.

Od roku 2013 na terenie miejscowości Ruda organizowane są plenery rzeźbiarskie.



Plener jest organizowany, aby uczcić pamięć i twórczość zmarłego Waldemara Styperka. Plener z roku na rok przyciąga wielu sympatyków

twórczości ludowej z Gminy Grudziądz, Grudziądz i okolic. Podsumowanie wydarzenia zgromadziło w roku 2017 około 300 gości. W roku 2018 motywem przewodnim pleneru były kapliczki.



III Ocena mocnych i słabych stron miejscowości

Wykorzystanie Analizy SWOT daje możliwość przeanalizowania mocnych i słabych stron miejscowości Ruda wobec stawianych przez otoczenie szans, jak i zagrożeń. Pozwala również na przedstawienie informacji w przestrzennej, uporządkowanej formie

MOCNE STRONY	SŁABE STRONY
<ul style="list-style-type: none"> ✓ Położenie geograficzne ✓ Walory krajobrazowe ✓ Sprzyjająca struktura wiekowa mieszkańców ✓ Sieć wodociągowa, energetyczna i telekomunikacyjna ✓ Atrakcyjny pod względem turystycznym teren ✓ Oświetlenie części wsi ✓ Droga powiatowa i droga krajowa 	<ul style="list-style-type: none"> ✓ Słabo rozwinięta infrastruktura turystyczna (brak gospodarstw agroturystycznych) ✓ Brak sieci kanalizacyjnej i gazociągowej ✓ Migracja ludzi młodych, wykształconych ✓ Utrudniony dostęp do informacji ✓ Brak dostępu do szerokopasmowego Internetu

<ul style="list-style-type: none"> ✓ Tereny pod rozwój budownictwa jednorodzinnego ✓ Działalność stowarzyszenia Razem SMR ✓ Zakłady Produkcyjne 	<ul style="list-style-type: none"> ✓ Brak inwestorów ✓ Zaniedbana melioracja ✓ Brak placu zabaw i miejsca rekreacji dla mieszkańców
SZANSE	ZAGROŻENIA
<ul style="list-style-type: none"> ✓ Możliwość pozyskiwania środków pomocowych z Programów Unijnych ✓ Wykorzystanie środków strukturalnych Unii Europejskiej ✓ Migracja ludzi z miasta na wieś ✓ Rozwój małych i średnich przedsiębiorstw 	<ul style="list-style-type: none"> ✓ Brak stabilnego prawa ✓ Słabość gospodarcza miasta Grudziądz ✓ Brak przychylnego klimatu dla inwestora na poziomie kraju ✓ Brak perspektyw szybkiego wyjścia z bezrobocia w kraju ✓ Brak klarownych programów gospodarczych

IV. Opis planowanych zadań inwestycyjnych i przedsięwzięć na lata 2018 – 2025

Lp.	Nazwa zadania	Cel	Przeznaczenie	Harmonogram realizacji	Koszt	Źródło Finansowe
1.	Remont drogi gminnej Ruda - Wałdowo Szlacheckie	Zwiększenie bezpieczeństwa ruchu drogowego i pieszego – rowerowego	Mieszkańcy miejscowości Ruda oraz inni użytkownicy drogi	2019-2021	450 000	Gmina Grudziądz, Unia Europejska
2.	Budowa drogi gminnej Ruda - Biały Bór	Zwiększenie bezpieczeństwa ruchu drogowego i pieszego – rowerowego	Mieszkańcy miejscowości Ruda oraz inni użytkownicy drogi	2019-2021	800 000	Gmina Grudziądz, Unia Europejska
3.	Budowa oświetlenia drogowego przy drodze powiatowej Ruda - Wałdowo Szlacheckie od pętli autobusowej do drogi krajowej	Zwiększenie bezpieczeństwa ruchu drogowego i pieszego – rowerowego	Mieszkańcy miejscowości Ruda oraz inni użytkownicy drogi	2020-2022	500 000	Gmina Grudziądz ; Unia Europejska
5.	Budowa drogi gminnej na Górna Rudę	Zwiększenie bezpieczeństwa ruchu drogowego i pieszego – rowerowego	Mieszkańcy sołectwa Ruda oraz inni użytkownicy drogi	2020-2022	1 500 000	Gmina Grudziądz ; Unia Europejska, Starostwo Powiatowe
6.	Budowa oświetlenia przy drodze gminnej na Sarnowo	Zwiększenie bezpieczeństwa ruchu drogowego i pieszego – rowerowego	Mieszkańcy sołectwa Ruda oraz inni użytkownicy drogi	2021-2023	500 000	Gmina Grudziądz ; Unia Europejska
7.	Budowa placu zabaw	Zagospodarowanie wolnego czasu, rozwój sprawności fizycznej dzieci	Mieszkańcy miejscowości Ruda oraz przyjezdni goście	2019-2020	100 000	Gmina Grudziądz ; Unia Europejska Starostwo Powiatowe
8.	Budowa plenerowej siłowni	Zagospodarowanie wolnego czasu, rozwój sprawności	Mieszkańcy miejscowości Ruda oraz przyjezdni goście	2020-2021	100 000	Gmina Grudziądz ; Unia Europejska
9.	Budowa i wyposażenie świetlicy wiejskiej	Zaspokojenie potrzeb społecznych i kulturalnych mieszkańców wsi	Mieszkańcy miejscowości Ruda oraz przyjezdni goście	2020-2023	1 000 000	Gmina Grudziądz ; Unia Europejska
10.	Budowa przydomowych oczyszczalni ścieków	Zmniejszenie zanieczyszczenia środowiska naturalnego i	Mieszkańcy miejscowości Ruda	2019-2025	70 000	Gmina Grudziądz , Unia Europejska

		poprawa życia mieszkańców				
11.	Wymiana pokryć dachowych z azbestu	Zmniejszenie zanieczyszczenia środowiska naturalnego i poprawa życia mieszkańców	Mieszkańcy miejscowości Ruda	2019 - 2025	100 000	Gmina Grudziądz ; Unia Europejska
12.	Modernizacja i rozbudowa sieci wodociągowej	Zmniejszenie zanieczyszczenia środowiska naturalnego i poprawa życia mieszkańców	Mieszkańcy miejscowości Ruda	2021-2024	500 000	Gmina Grudziądz ; Unia Europejska
14	Rozbudowa Ośrodka Zdrowia w Małym Rudniku	Zaspokajanie dostępu do opieki medycznej na odpowiednim poziomie	Mieszkańcy miejscowości Ruda	2019-2021	700 000	Gmina Grudziądz ; Unia Europejska
15	Rewitalizacja cmentarza ewangelickiego	Zachowanie dziedzictwa kulturowego	Mieszkańcy miejscowości Ruda	2020-2023	100 000	Gmina Grudziądz ; Unia Europejska

V. Opis i charakterystyka obszarów o szczególnym znaczeniu dla zaspokojenia potrzeb mieszkańców, sprzyjających nawiązaniu kontaktów społecznych, ze względu na ich położenie oraz cechy funkcjonalno – przestrzenne

Sołectwo Ruda położone jest w południowej części Gminy Grudziądz.

W sołectwie Ruda znajduje się sieć telekomunikacyjna, energetyczna i wodociągowa. To w znacznej części przyczynia się do poprawy życia mieszkańców. Brak jest jednak sieci kanalizacyjnej, gazociągowej i internetowej.

Zakładane w niniejszym „*Planie*” zadania inwestycyjne z pewnością przyczynią się do poprawy warunków życia na wsi oraz w znaczący sposób uatrakcyjnią przestrzeń publiczną miejscowości.

Budowa świetlicy przyczyni się do poprawy życia społecznego i kulturowego mieszkańców, sprzyjąc będzie nawiązywaniu kontaktów oraz integracji społecznej.

VI. Podsumowanie

Plan Odnowy Miejscowości Ruda jest jednym z najważniejszych elementów odnowy naszej wsi, jej rozwoju oraz poprawy warunków pracy i życia mieszkańców. Sporządzenie i uchwalenie takiego dokumentu stanowi niezbędny warunek przy aplikowaniu o środki finansowe w ramach wybranych Programów Pomocowych Unii Europejskiej współfinansowanych z Europejskiego Funduszu na rzecz Rozwoju Obszarów Wiejskich.

Opracowany Plan Odnowy Miejscowości Ruda zakłada w przeciągu 7 najbliższych lat realizację kilku zadań, których istotą jest pobudzenie aktywności środowisk lokalnych oraz stymulowanie współpracy na rzecz rozwoju i promocji wartości związanych z miejscową specyfiką społeczną i

kulturalną. Zakładane cele „Planu” przewidują wzrost znaczenia naszej wsi poprzez rozwój kultury, sportu, rekreacji oraz infrastruktury.

Marzymy, aby nasza wieś...

...miała własny plac zabaw i świetlice, która pomoże w integracji naszej małej społeczności.

Chcielibyśmy, aby wieś Ruda została podłączona również do sieci kanalizacyjnej i gazowej. Pragnęlibyśmy, aby wieś posiadała stałe łącza internetowe, lepszą komunikację z sąsiednimi miastami i gminami.

Bylibyśmy szczęśliwi...

...gdyby udało się pozyskać fundusze na rozwój małej przedsiębiorczości w sołectwie Rudzie, co pomogłoby w zatrzymaniu zdolnej i ambitnej młodzieży. Chcielibyśmy również zwiększyć dostęp do zakładów lecznictwa ogólnego i profilowanych poradni.

W oparciu o przeprowadzoną analizę potrzeb mieszkańców głównym ich celem jest dynamiczny i zrównoważony rozwój miejscowości Ruda, poprzez zwiększenie dostępu mieszkańców sołectwa i Gminy Grudziądz do rozwoju nowoczesnej infrastruktury, instytucji kultury oraz szeroko rozumianej komunikacji.

PRZEWODNICZĄCA RADY

mgr Hanna Kołodziej


Uzasadnienie

Podstawą rozwoju miejscowości Ruda jest wypracowanie dokumentu pn. „*Plan Odnowy Miejscowości Ruda*” oraz kierunki jego rozwoju na kolejne lata wraz z celami, kierunkami i zadaniami inwestycyjnymi.

Wypracowanie takiego planu jest możliwe tylko w wyniku aktywnego współdziałania mieszkańców, którzy najlepiej potrafią określić potrzeby swojej społeczności. Stąd niniejszy „*Plan*” jest efektem otwartej dyskusji mieszkańców, prowadzonej w formie spotkań, zebrań i warsztatów, w trakcie których mieszkańcy sołectwa decydowali o przyszłości i kierunkach rozwoju swojej wsi.

Opracowanie tego dokumentu wiąże się z wieloma korzyściami dla mieszkańców a przede wszystkim wzrostem atrakcyjności życia społeczno-kulturowego na wsi i wdrażaniem pozytywnych zmian akceptowanych przez mieszkańców.

Przewodnicząca Rady



Hanna Kołodziej