










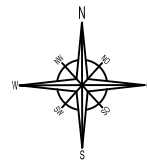


MIEJSCOWY PLAN ZAGOSPODAROWANIA PRZESTRZENNEGO DLA TERENU POŁOŻONEGO PRZY UL. MACIEJKOWEJ,  
 OBREB WIELKIE LNISKA, GMINA GRUDZIĄDZ  
 Organ sporządzający : Wójt Gminy Grudziądz  
 Źródło pochodzenia zasobu geodezyjnego: Licencja nr 6642.782.2023\_0406\_P,  
 Układ współrzędnych: 2000, strefa 6  
 Załącznik nr 1 do Uchwały Nr ..... Rady Gminy Grudziądz z dnia .....

SKALA 1 : 1000



OZNACZENIA OBOWIĄZUJĄCE	
	granica obszaru objętego miejscowym planem zagospodarowania przestrzennego
	linie rozgraniczające tereny o różnym przeznaczeniu lub różnych zasadach zagospodarowania
	nieprzekraczalna linia zabudowy
	wymiarowanie (w metrach)
	teren lasu
	teren usług sportu i rekreacji
	teren komunikacji drogowej wewnętrznej
	teren stacji gazowej
OZNACZENIA INFORMACYJNE	
	Obszar Chronionego Krajobrazu Strefy Krawędziowej Doliny Wisły
	nazwy administracyjne gmin
	komunikacja poza obszarem opracowania miejscowego planu zagospodarowania przestrzennego



GMINA  
GRUDZIĄDZ

