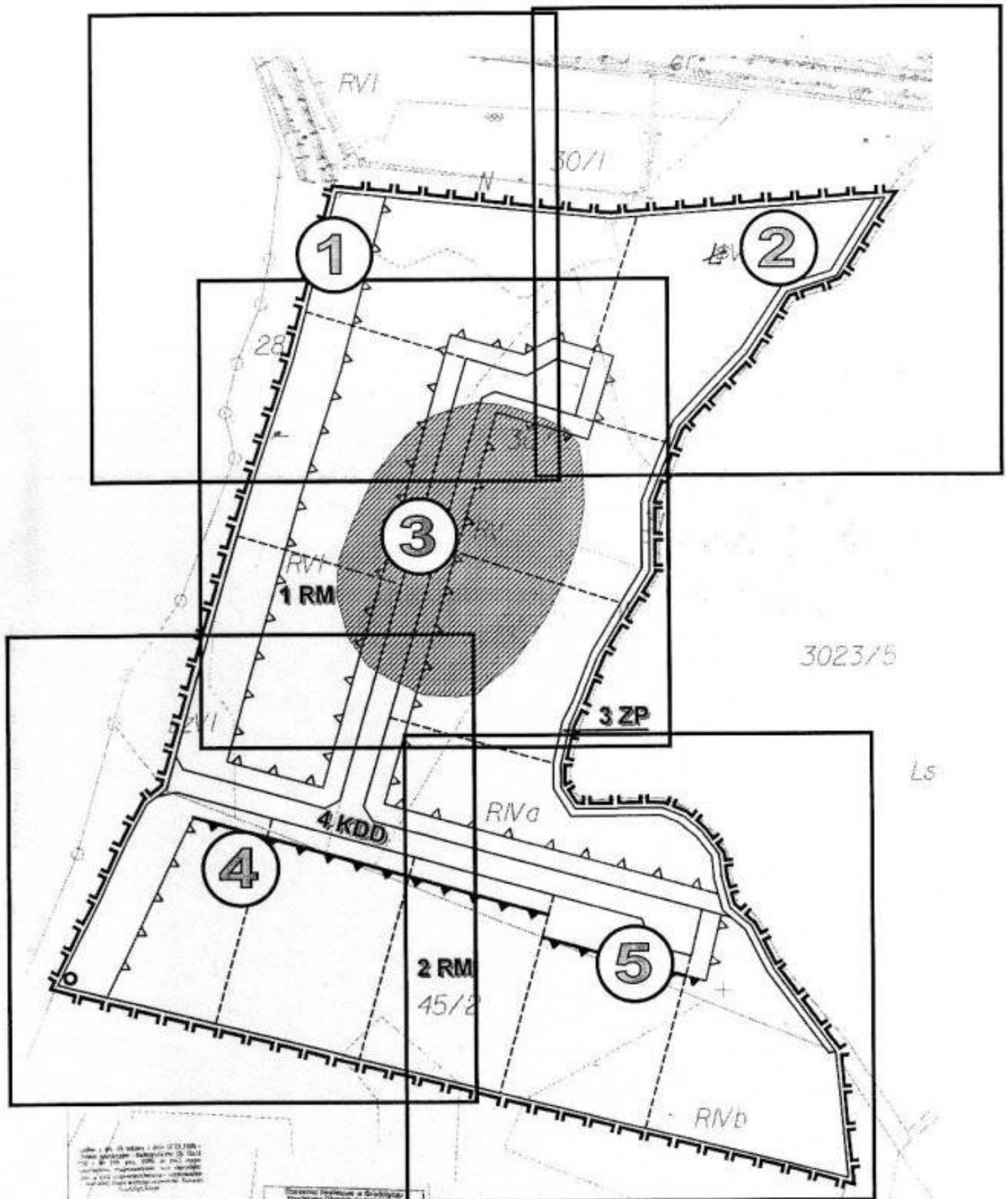


MIEJSCOWY PLAN ZAGOSPODAROWANIA PRZESTRZENNEGO OBEJMUJĄCY DZIAŁKI NR 30/2, 45/2 POŁOŻONE W OBRĘBIE SKARSZEWEY GMINA GRUDZIĄDZ



Plan miejscowy w sprawie uchwały nr XII/68/2007 Rady Gminy w Grudziądzu z dnia 29 października 2007 r. w sprawie uchwalenia miejscowego planu zagospodarowania przestrzennego obejmującego działki nr 30/2, 45/2 położone w obrębie Skarszewy, gmina Grudziądz.

Organizator kadrowy gminny
Błażej Grudziński
Główny Inżynier
Miej. Skarszewy
Adres: ul. Wolności 10/100

Organizator kadrowy gminny
Błażej Grudziński
Główny Inżynier
Miej. Skarszewy
Adres: ul. Wolności 10/100

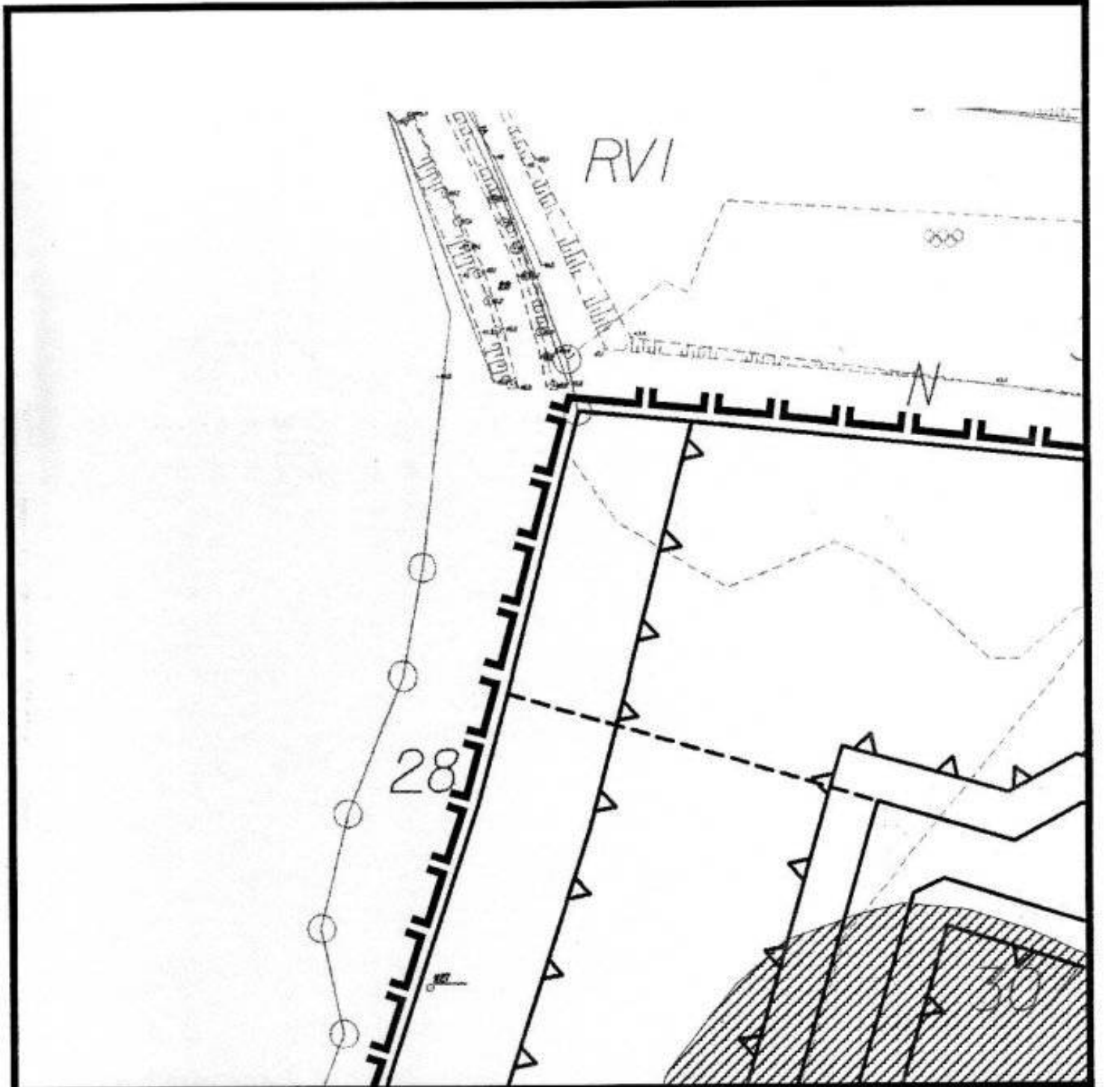
ORGAN SPORZADZAJĄCY
WOJT GMINY GRUDZIĄDZ



FORMA LISTOWE WAPY ZASADNICZEJ W SKALI 1:1000

MIEJSCOWY PLAN ZAGOSPODAROWANIA PRZESTRZENNEGO OBEJMUJĄCY DZIAŁKI NR 30/2, 45/2 POŁOŻONE W OBRĘBIE SKARSZEWY GMINA GRUDZIĄDZ

Ark. nr 1

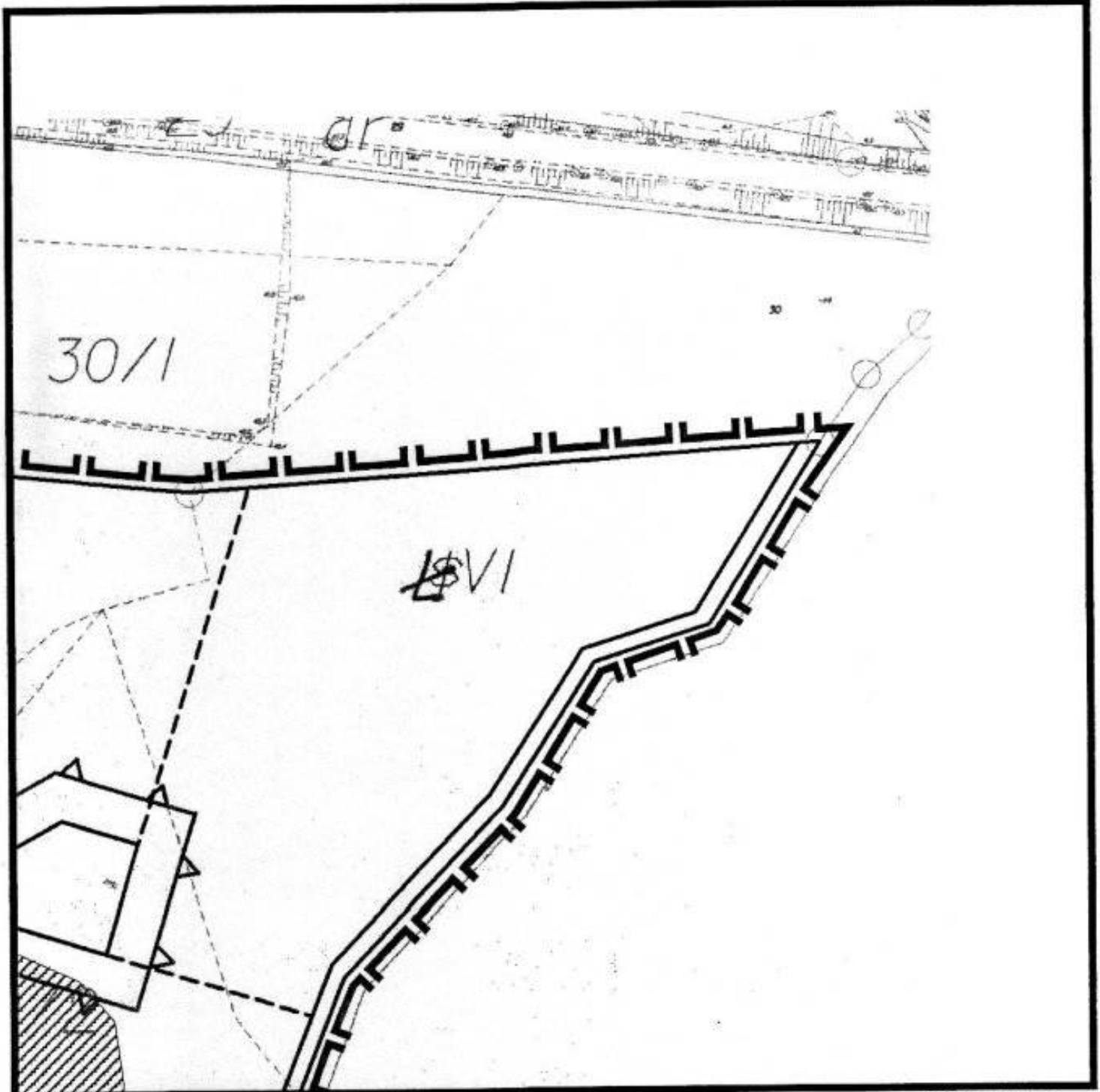


ORGAN SPORZADZAJĄCY
WÓJT GMINY GRUDZIĄDZ

SKALA 1:1000
0 20 40m

MIEJSCOWY PLAN ZAGOSPODAROWANIA PRZESTRZENNEGO OBEJMUJĄCY DZIAŁKI NR 30/2, 45/2 POŁOŻONE W OBRĘBIE SKARSZEWY GMINA GRUDZIĄDZ

Ark. nr 2

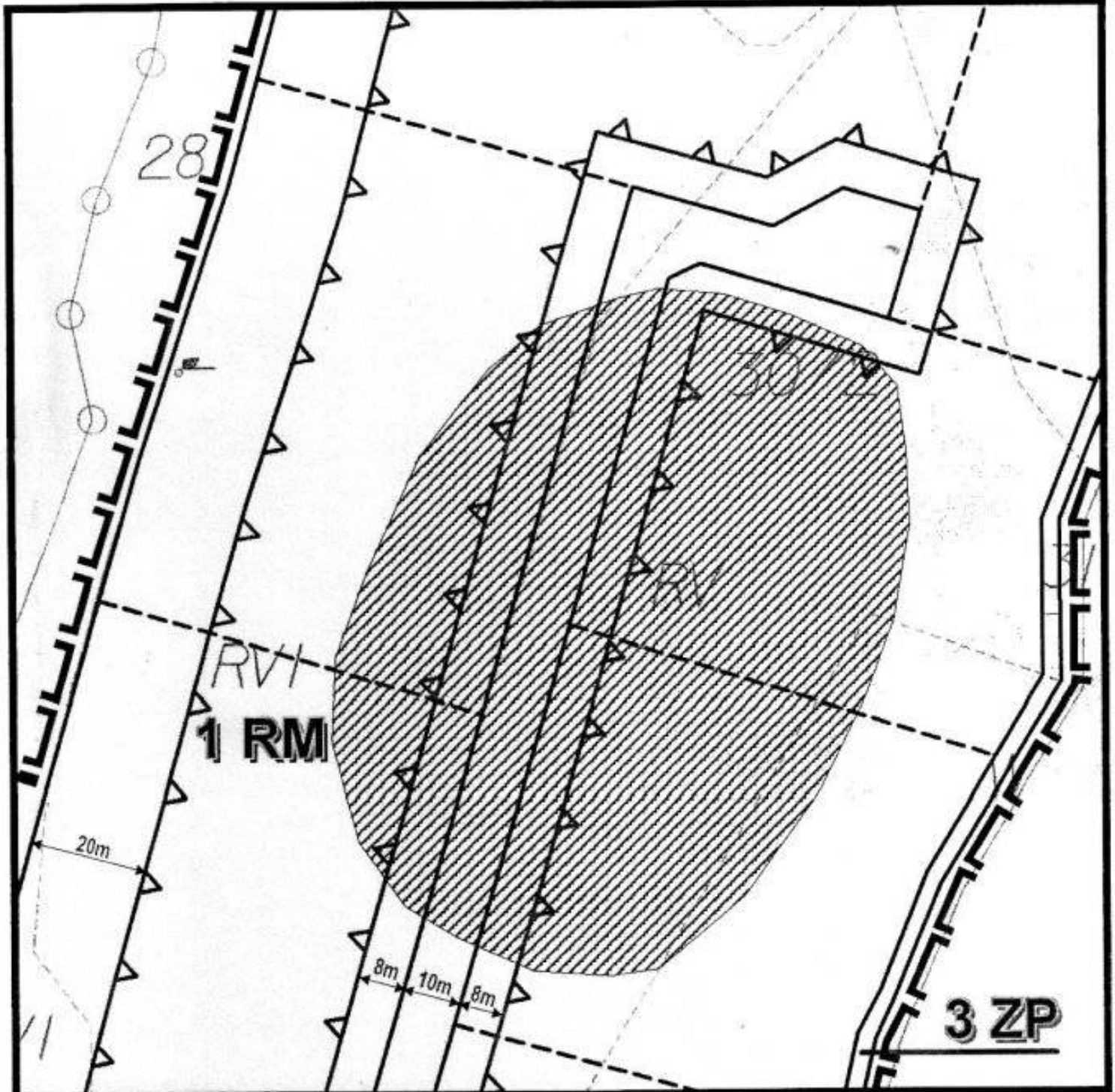


ORGAN SPORZADZAJĄCY
WOJT GMINY GRUDZIĄDZ

SKALA 1:1000
0 20 40m

MIEJSCOWY PLAN ZAGOSPODAROWANIA PRZESTRZENNEGO OBEJMUJĄCY DZIAŁKI NR 30/2, 45/2 POŁOŻONE W OBRĘBIE SKARSZEWY GMINA GRUDZIĄDZ

Ark. nr 3

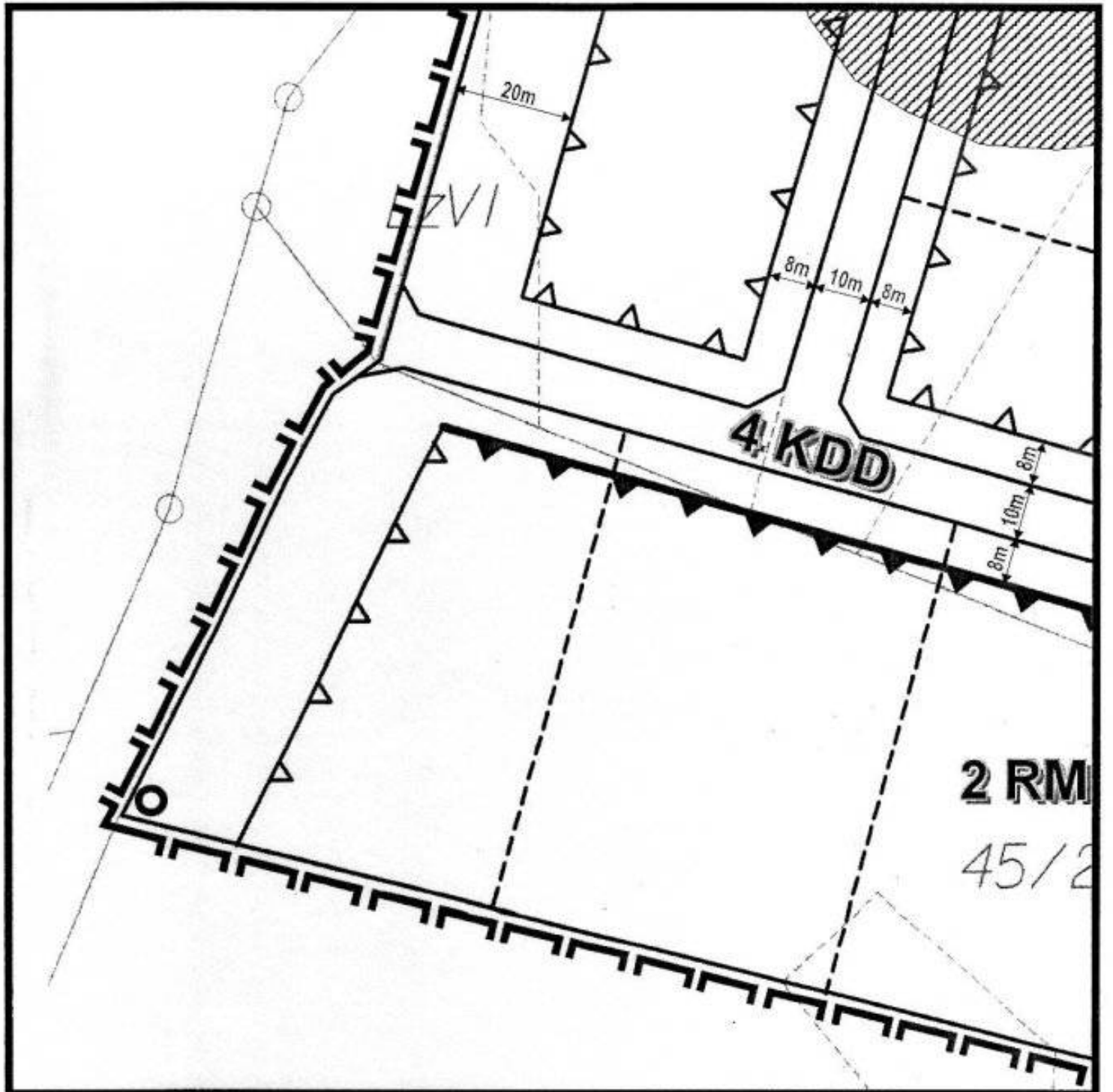


ORGAN SPORZADZAJĄCY
WÓJT GMINY GRUDZIĄDZ

SKALA 1:1000
0 20 40m

**MIEJSCOWY PLAN
ZAGOSPODAROWANIA PRZESTRZENNEGO
OBEJMUJĄCY DZIAŁKI NR 30/2, 45/2
POŁOŻONE W OBRĘBIE SKARSZEWEY
GMINA GRUDZIĄDZ**

Ark. nr 4

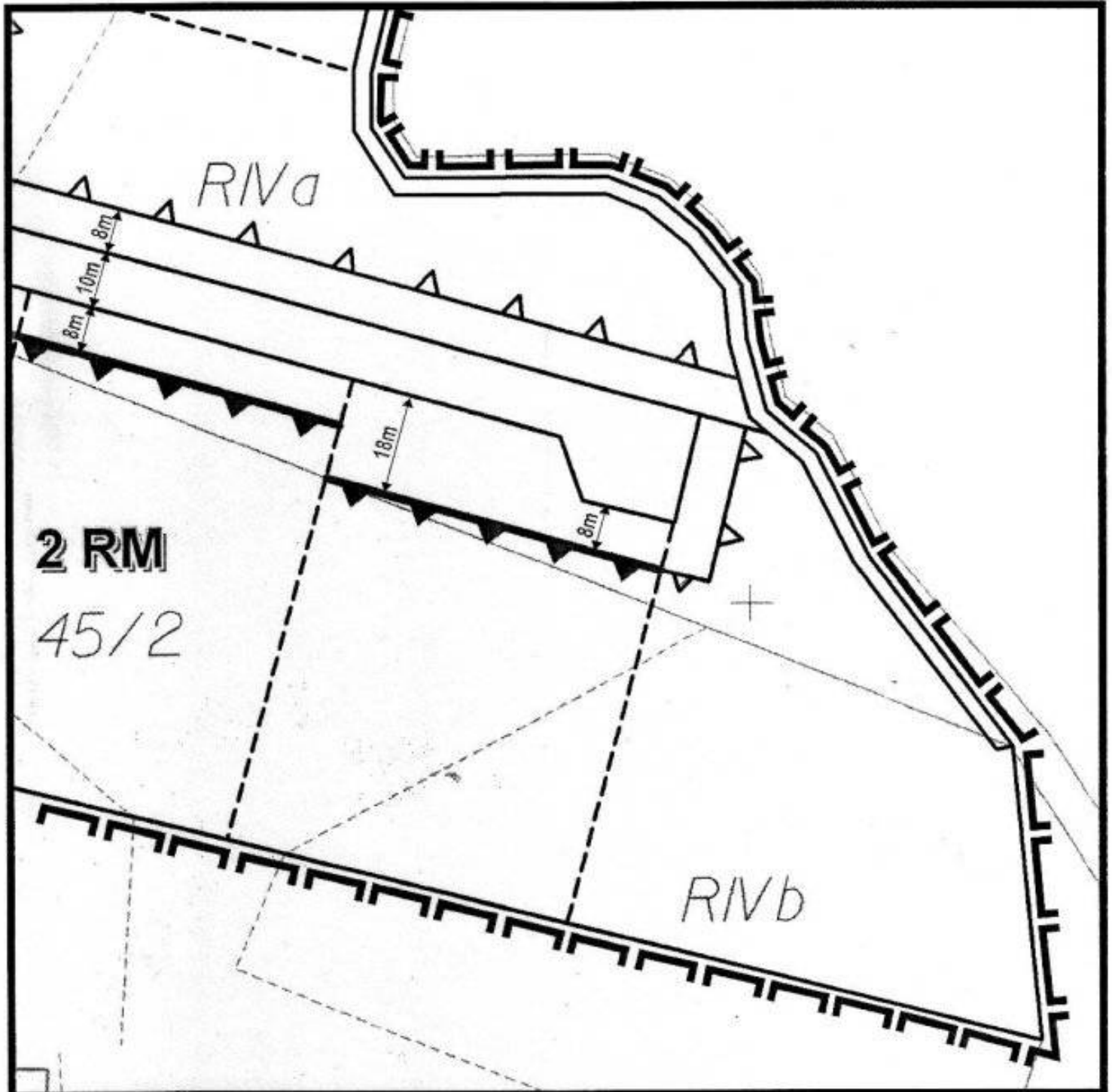


ORGAN SPORZADZAJĄCY
WOJT GMINY GRUDZIĄDZ

SKALA 1:1000
0 20 40m

**MIEJSCOWY PLAN
ZAGOSPODAROWANIA PRZESTRZENNEGO
OBEJMUJĄCY DZIAŁKI NR 30/2, 45/2
POŁOŻONE W OBRĘBIE SKARSZEWEY
GMINA GRUDZIĄDZ**

Ark. nr 5










ORGAN SPORZADZAJĄCY
WOJT GMINY GRUDZIĄDZ

SKALA 1:1000
0 20 40m

MIEJSCOWY PLAN ZAGOSPODAROWANIA PRZESTRZENNEGO OBEJMUJĄCY DZIAŁKI NR 30/2, 45/2 POŁOŻONE W OBRĘBIE SKARSZEWEY GMINA GRUDZIĄDZ

OZNACZENIA

	GRANICA OBSZARU OBJĘTEGO PLANEM MIEJSCOWYM
	LINIE ROZGRANICZAJĄCE TERENY O RÓŻNYM PRZEZNACZENIU LUB RÓŻNYCH ZASADACH ZAGOSPODAROWANIA
	OBOWIĄZUJĄCA LINIA ZABUDOWY
	MAKSYMALNA NIEPRZEKRACZALNA LINIA ZABUDOWY
RM	TERENY O FUNKCJI ROLNICZEJ Z ZABUDOWĄ ZAGRODOWĄ
ZP	TEREN O FUNKCJI ZIELENI URZĄDZONEJ
KDD	TEREN O FUNKCJI KOMUNIKACYJNEJ - DROGA DOJAZDOWA
	PROPONOWANA LOKALIZACJA STACJI TRANSFORMATOROWEJ SŁUPOWEJ
	PROPONOWANE LINIE PODZIAŁU NA DZIAŁKI
	STANOWISKO ARCHEOLOGICZNE