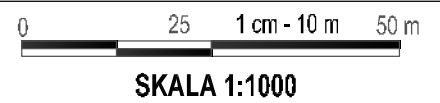
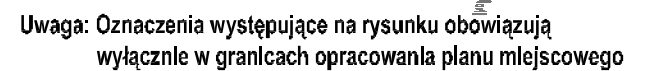
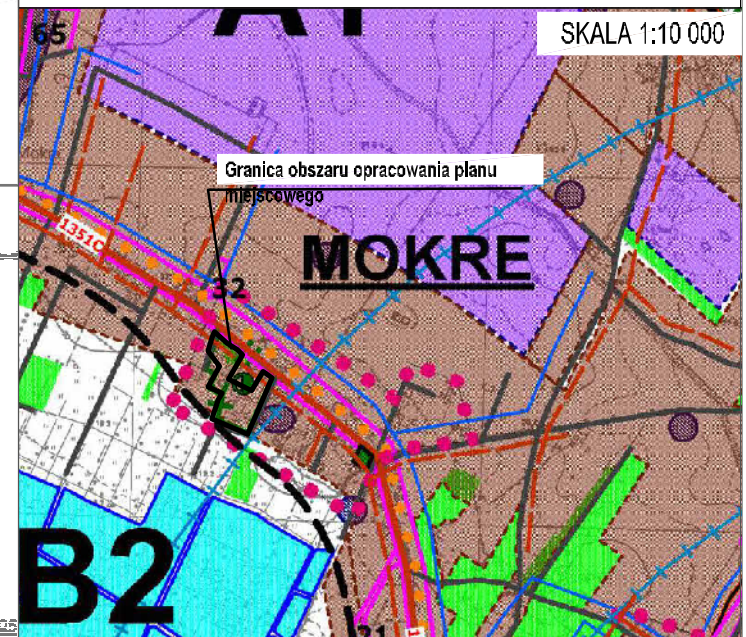


Zgodnie z art. 18 ustawy z 1990 r. Prawo gospodarcze i Kartogaj 2000 r. Nr 106, poz. 1086 wszechliniane, rozporządzenie w sprawie w celu rozpowszechniania niniejszej pracy wydanie 2000 r.



SKALA 1:10 000



- GRANICA OBSZARU OPRACOWANIA PLANU MIEJSCOWEGO
- LINIA ROZGRANICZAJĄCA TERENY O RÓŻNYM PRZEZNACZENIU
LUB RÓŻNYCH ZASADACH ZAGOSPODAROWANIA
- MAKSYMALNA NIEPRZEKRACZALNA LINIA ZABUDOWY
- GRANICA OCHRONY ZIELENI KOMPONOWANEJ PRZY DOMU NR 43
- STREFA "OW" OCHRONY ARCHEOLOGICZNEJ
- OZNACZENIE TERENU FUNKCJONALNEGO WYDZIELONEGO LINIAMI
ROZGRANICZAJĄCYMI
- LINIA NN 0,4KV
- WYMIAROWANIE

MN	- ZABUDOWA MIESZKANIOWA JEDNORODZINNA
ZP	- ZIELEŃ URZĄDZONA
KDD	- DROGA DOJAZDOWA - PUBLICZNA
KDW	- DROGA WEWNĘTRZNA

ORGAN SPORZĄDZAJĄCY	WÓJT GMINY GRUDZIĄDZ
JEDNOSTKA PROJEKTOWA	BIURO URBANISTYCZNE Artur Składanek 86-300 Grudziądz ul. Al. 23 Stycznia 8/1 Tel. 605 254424
GENERALNY PROJEKTANT DATA: 01.2015 r.	mgr Artur Składanek