

**MIEJSCOWY PLAN ZAGOSPODAROWANIA PRZESTRZENNEGO
TERENU ZABUDOWY MIESZKANIOWEJ JEDNORODZINNEJ,
OBEJMUJĄCY DZIAŁKĘ NR 204/3 W MIEJSCOWOŚCI LINARCZYK,
GMINA GRUDZIĄDZ**

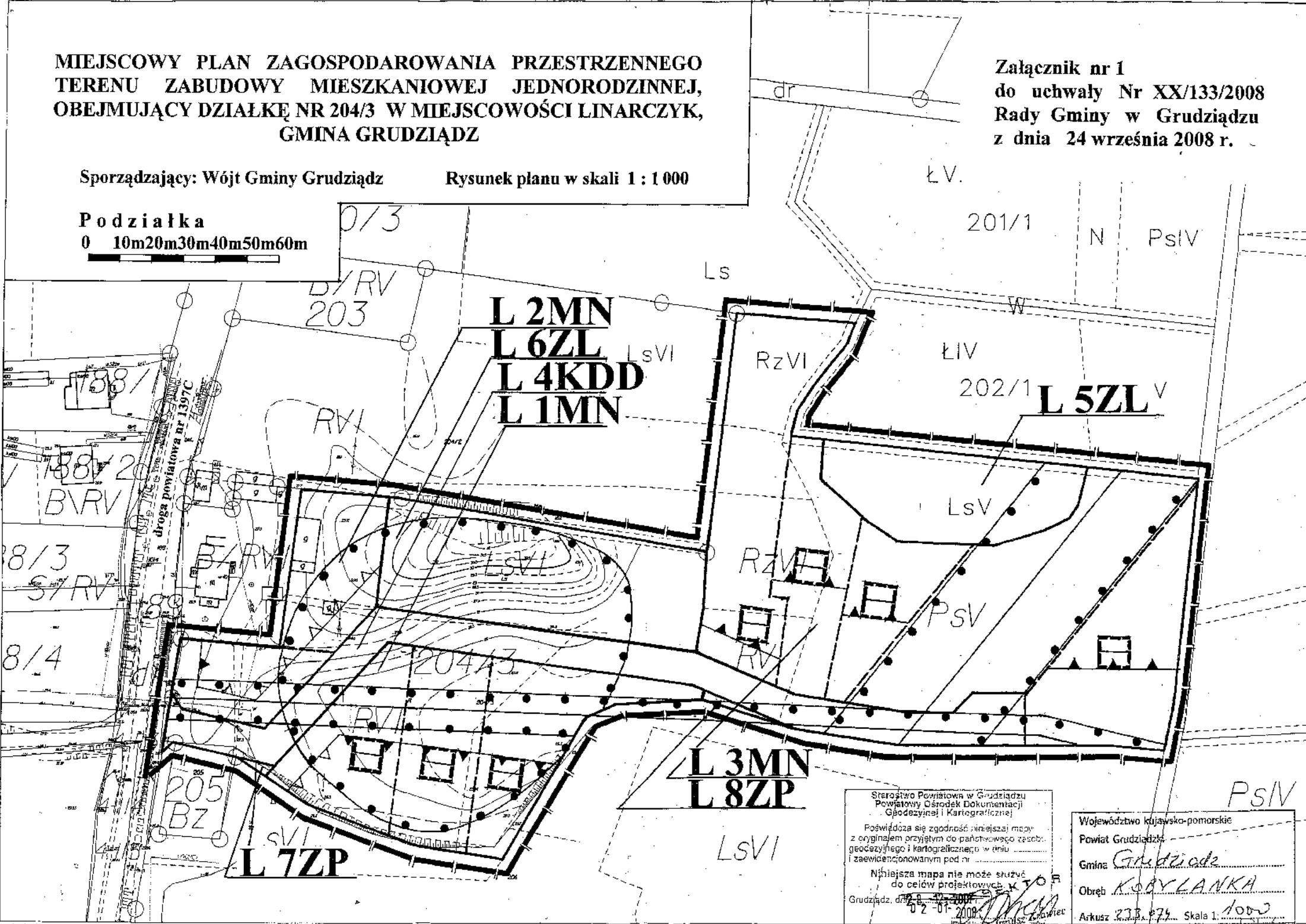
Sporządzający: Wójt Gminy Grudziądz

Rysunek planu w skali 1 : 1 000

Podziałka

0 10m20m30m40m50m60m

Załącznik nr 1
do uchwały Nr XX/133/2008
Rady Gminy w Grudziądzu
z dnia 24 września 2008 r.



Starostwo Powiatowe w Grudziądzu
Powiatowy Ośrodek Dokumentacji
Geodezyjnej i Kartograficznej

Podwiodła się zgodność niniejszej mapy
z oryginałem przyjętym do państwowego zasobu
geodezyjnego i kartograficznego w dniu
i zaewidencjonowanym pod nr

Niniejsza mapa nie może służyć
do celów projektowych















Grudziądz, dnia 24-09-2008

Województwo kujawsko-pomorskie
Powiat Grudziądz
Gmina Grudziądz
Obręb Kobyłanka
Arkusze 278, 279 Skala 1:1000

Załącznik nr 1/1A
do uchwały Nr XX/133/2008
Rady Gminy w Grudziądzu
z dnia 24 września 2008 r.

**Miejscowy plan zagospodarowania przestrzennego terenu
zabudowy mieszkaniowej jednorodzinnej, obejmujący działkę
nr 204/3 w miejscowości Linarczyk, gmina Grudziądz.**

L E G E N D A

	Granica obszaru objętego planem
	Linie rozgraniczające tereny o różnym przeznaczeniu lub różnych zasadach zagospodarowania
	Linie podziału wewnętrznego
	- orientacyjne
	Obowiązujące linie zabudowy dla budynków mieszkalnych
	Maksymalne nieprzekraczalne linie zabudowy dla obiektów kubaturowych
	Stanowisko archeologiczne
	Strefa ograniczonego użytkowania dla linii elektroenergetycznych 110 kV i 15kV
	Teren działek budownictwa mieszkaniowego jednorodzinnego
	Projektowana publiczna droga dojazdowa
	Tereny zieleni urządzonej
	Tereny lasu
	Istniejąca słupowa stacja transformatorowa
	Projektowana zabudowa mieszkaniowa

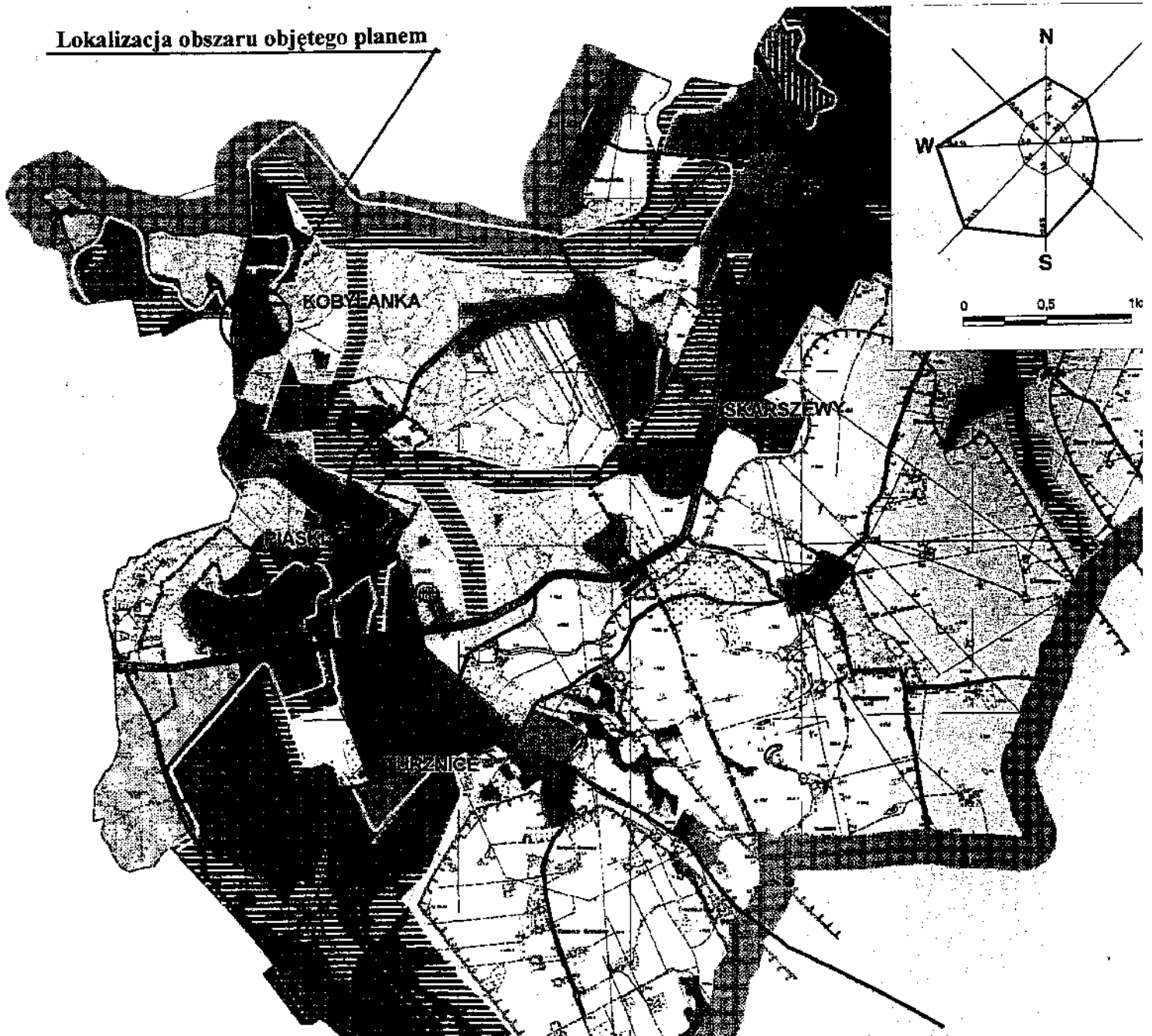
Załącznik nr 1 / 1B
do uchwały Nr XX/133/2008
Rady Gminy w Grudziądzu
z dnia 24 września 2008 r.

MIEJSCOWY PLAN ZAGOSPODAROWANIA PRZESTRZENNEGO TERENU ZABUDOWY MIESZKANIOWEJ JEDNORODZINNEJ, OBEJMUJĄCY DZIAŁKĘ NR 204/3 W MIEJSCOWOŚCI LINARCZYK, GMINA GRUDZIĄDZ




Wrys

ze studium uwarunkowań i kierunków zagospodarowania przestrzennego gminy Grudziądz, uchwalonego uchwałą Nr XIV / 117 / 2000 Rady Gminy w Grudziądzu z dnia 24 lutego 2000 r. z naniesionym na nim obszarem objętym planem.

Lokalizacja obszaru objętego planem



Obszary funkcjonalne

-  -istniejąca i projektowana zabudowa mieszkaniowo-usługowa i rzemiosła produkcyjnego
-  -postulowana zabudowa mieszkaniowa (rezydencjalna)
-  -istniejąca i projektowana zabudowa mieszkaniowo-letniskowa