










**Miejscowy plan zagospodarowania przestrzennego  
terenu zabudowy mieszkaniowej jednorodzinnej,  
obejmujący działkę nr 24/1 w obrębie Ruda, gmina Grudziądz.**

**L E G E N D A**

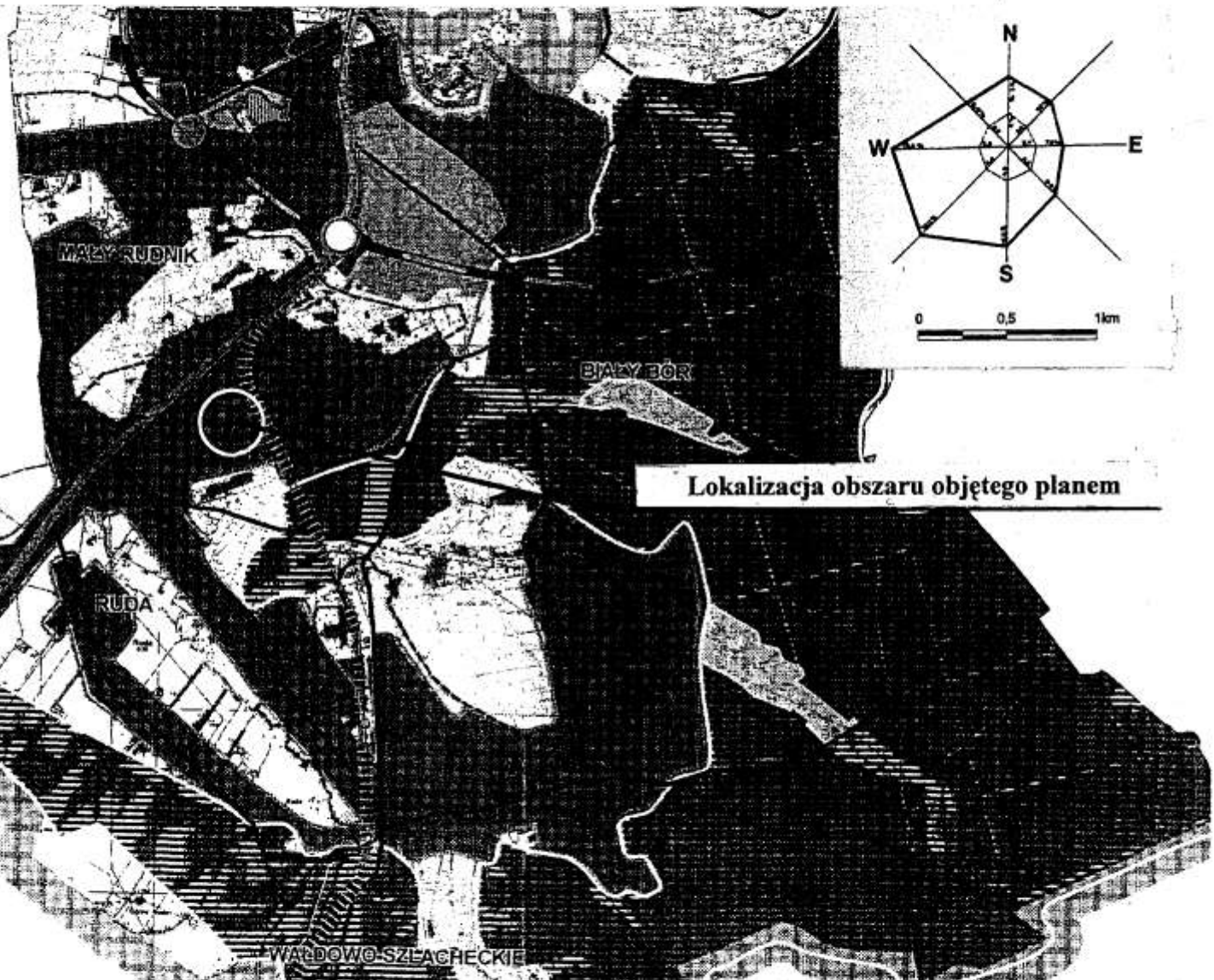
|   |  |
|---|--|
|    | <b>Granica obszaru objętego planem</b>   |
|    | <b>Linie rozgraniczające tereny o różnym przeznaczeniu lub różnych zasadach zagospodarowania</b> |
|  | <b>Linie podziału wewnętrznego<br/>- orientacyjne</b>  |
|  | <b>Obowiązujące linie zabudowy dla budynków mieszkalnych</b>                                     |
|  | <b>Maksymalne nieprzekraczalne linie zabudowy dla obiektów kubaturowych</b>                      |
|  | <b>Strefa ograniczonego użytkowania dla linii elektroenergetycznych 110 kV i 15kV</b>            |
|  | <b>Teren działek budownictwa mieszkaniowego jednorodzinnego</b>                                  |
|  | <b>Projektowana wewnętrzna droga dojazdowa</b>   |
|  | <b>Projektowana zabudowa mieszkaniowa</b>  |

Załącznik nr 1/1B  
do uchwały Nr XXI/140/2008  
Rady Gminy w Grudziądzu  
z dnia 30 października 2008 r.

## MIEJSCOWY PLAN ZAGOSPODAROWANIA PRZESTRZENNEGO TERENU ZABUDOWY MIESZKANIOWEJ JEDNORODZINNEJ, OBEJMUJĄCY DZIAŁKĘ NR 24/1 W OBRĘBIE RUDA, GMINA GRUDZIĄDZ.

Wyrys

ze studium uwarunkowań i kierunków zagospodarowania przestrzennego gminy Grudziądz, uchwalonego uchwałą Nr XIV / 117 / 2000 Rady Gminy w Grudziądzu z dnia 24 lutego 2000 r. z naniesionym na nim obszarem objętym planem.



Obszary funkcjonalne

- -istniejąca i projektowana zabudowa mieszkaniowo-usługowa i rzemiosła produkcyjnego
- -postulowana zabudowa mieszkaniowa (rezydencjalna)
- -istniejąca i projektowana zabudowa mieszkaniowo-letniskowa



do uchwały Nr XXI / 140 / 2008  
Rady Gminy w Grudziądzu  
z dnia 30 października 2008 r.

## **ROZSTRZYGNĘCIE** **Rady Gminy w Grudziądzu**


**o sposobie rozpatrzenia uwag do projektu miejscowego planu zagospodarowania przestrzennego terenu zabudowy mieszkaniowej jednorodzinnej, obejmującego działkę nr 24/1 w obrębie Ruda, gmina Grudziądz.**

na podstawie art. 20 ust 1 ustawy z dnia 27 marca 2003 r. o planowaniu i zagospodarowaniu przestrzennym ( Dz.U. z 2003r. Nr 80, poz. 717; z 2004 r. Nr 6 poz. 41, Nr 141, poz. 1492; z 2005 r. Nr 113 poz. 954, Nr 130 poz. 1087; z 2006 r. Nr 45 poz. 319, Nr 225 poz. 1635; z 2007 r. Nr 127 poz. 880; z 2008 r. Nr 123 poz. 803 ).

W trakcie wyłożenia do publicznego wglądu, w dniach od 08 września 2008 r. do 30 września 2008 r. projektu miejscowego planu zagospodarowania przestrzennego terenu zabudowy mieszkaniowej jednorodzinnej, obejmującego działkę nr 24/1 w obrębie Ruda, gmina Grudziądz wraz z prognozą oddziaływania na środowisko, w czasie dyskusji publicznej nad przyjętymi w projekcie planu rozwiązaniami, która została zorganizowana w dniu 30 września 2008 r. oraz w terminie 14 dni od dnia zakończenia okresu wyłożenia projektu planu tzn. do dnia 16 października 2008 r.

- nie wniesiono żadnych uwag dotyczących projektu planu.

Przewodnicząca Rady

  
Hanna Guzowska

Załącznik nr 3 do uchwały nr XXI / 140 / 2008  
Rady Gminy w Grudziądzu z dnia 30 października 2008 r.


w sprawie miejscowego planu zagospodarowania przestrzennego terenu zabudowy mieszkaniowej jednorodzinnej, obejmujący działkę nr 24/1 w obrębie Ruda, gmina Grudziądz

**Rozstrzygnięcie o sposobie realizacji zapisanych w planie miejscowym inwestycji z zakresu infrastruktury technicznej, które należą do zadań własnych gminy oraz zasadach ich finansowania.**

§ 1. Inwestycje z zakresu infrastruktury technicznej służące zaspokojeniu zbiorowych potrzeb mieszkańców gminy stanowią, zgonie z art. 7 ust.1 ustawy z dnia 8 marca 1990 r. o samorządzie gminnym (Dz U. z 2001 r. Nr 142, poz. 1591, ze zmianami) zadania własne gminy.

§ 2. W granicach planu inwestycji z zakresu infrastruktury technicznej, należących do zadań własnych gminy, nie przewiduje się.

Przewodnicząca Rady



Hanna Guzowska