

PROTOKÓŁ Nr ..62/2014

ze wspólnego posiedzenia Komisji

-Rewizyjnej

-Budżetu, Finansów

-Zdrowia, Oświaty, Kultury, Pomocy Społecznej

-Rolnictwa i Porządku Publicznego

w dniu 2 czerwca 2014r.

Obecni wg załączonej listy obecności.

Otwarcia wspólnego posiedzenia Komisji dokonał Przewodniczący Komisji Budżetu dokonał Przewodniczący Komisji Budżetu, Finansów p. Krzysztof Pilewski przedstawiając porządek:

1. Otwarcie i stwierdzenie quorum
2. Wykonanie budżetu gminy Grudziądz za 2013 rok
3. Projekty uchwał
4. Wolne wnioski

AD1 W posiedzeniu uczestniczyło 12 członków Komisji Rady Gminy.

AD2.

Skarbnik Gminy p. Alicja Marchlewicz przedstawiła prezentację wykonania budżetu gminy Grudziądz za 2013 rok w zakresie:

1. Wykonania planu dochodów wg źródeł i wg działów, rozdziałów, paragrafów klasyfikacji budżetowej za 2013 rok
2. Wykonania planu wydatków wg działu klasyfikacji budżetowej z wyodrębnieniem wydatków bieżących i wydatków majątkowych za 2013 rok
3. Wykonania planu finansowego zadań z zakresu administracji rządowej i innych zleconych odrębnymi ustawami oraz wykonywanych na podstawie porozumień z organami administracji rządowej za 2013r.
4. Szczegółowe omówienie planu wydatków majątkowych za 2013 rok
5. Wykonanie planu dotacji udzielanych z budżetu dla jednostek sektora finansów publicznych i jednostek spoza sektora finansów publicznych za 2013r.
6. Informacja opisowa z przebiegu wykonania budżetu za 2013r.
7. Informacja o realizacji planu wydatków z funduszu sołeckiego za 2013r.
8. Informacja o dochodach i wydatkach z tytułu opłat i kar za korzystanie ze środowiska za 2013r.

Członkowie Komisji do przedstawionych materiałów nie wnieśli uwag.

Następnie Skarbnik Gminy p. Alicja Marchlewicz przedstawiła informację o kształtowaniu się wieloletniej prognozy finansowej, wykazu przedsięwzięć oraz informacji o przebiegu ich realizacji, oraz zestawienie tabelaryczne dotyczące wykonania planów finansowych samodzielnego zakładu opieki zdrowotnej oraz instytucji kultury za 2013r.

Członkowie Komisji do przedstawionych materiałów nie wnieśli uwag.

AD3

Przewodniczący Komisji p. Krzysztof Pilewski poddał pod głosowanie sprawozdanie finansowe wraz ze sprawozdaniem z wykonania budżetu gminy Grudziądz za 2013 rok

Członkowie Komisji w obecności 12 członków Komisji, 12 głosami „za” przyjęli sprawozdanie finansowe wraz ze sprawozdaniem z wykonania budżetu gminy Grudziądz za 2013 rok.

Skarbnik Gminy p. Alicja Marchlewicz przedstawiła kolejne projekty uchwał w zakresie:
-zatwierdzenia sprawozdania finansowego Gminnego Ośrodka Kultury w Małym Rudniku za 2013 rok

Członkowie Komisji w obecności 12 członków, 12 głosami „za” przyjęli sprawozdanie finansowe Gminnego Ośrodka Kultury w Małym Rudniku.

-zatwierdzenia sprawozdania finansowego Gminnej Biblioteki Publicznej w Małym Rudniku
Członkowie Komisji w obecności 12 członków, 12 głosami „za” przyjęli sprawozdanie finansowe Gminnej Biblioteki Publicznej w Małym Rudniku

-zatwierdzenia sprawozdania finansowego SP Zakładu Opieki Zdrowotnej Gminy Grudziądz za 2013r.

Członkowie Komisji w obecności 12 członków, 12 głosami „za” przyjęli sprawozdanie finansowe SP Zakładu Opieki Zdrowotnej Gminy Grudziądz za 2013 rok

Przewodniczący Komisji p. Pilewski zapytał członków Komisji czy do przedstawionych materiałów są zapytania? Pytań nie było w związku z tym poddał pod głosowanie projekt uchwały w sprawie:
-udzielenia Wójtowi Gminy Grudziądz absolutorium z wykonania budżetu gminy Grudziądz za 2013 rok

Członkowie Komisji w obecności 12 członków, 12 głosami „za” przyjęli projekt uchwały w sprawie: udzielenia Wójtowi Gminy Grudziądz absolutorium z wykonania budżetu gminy Grudziądz za 2013 rok.

Następnie głos zabrał p. Mirosław Gębski – przedstawiciel firmy Regionalnego Centrum Przedsiębiorczości Sp. zoo w Solcu Kujawskim, który omówił Strategię Rozwoju Gminy Grudziądz na lata 2014-2022, a stanowi ona podstawę do podejmowania bieżących i długo okresowych decyzji związanych z rozwojem Gminy Grudziądz oraz zaspokojeniem potrzeb lokalnej społeczności.

W trakcie omawiania członkowie Komisji zawnieśli o dopisanie na str.7 uczestników warsztatów planowania strategicznego p. Barbarę Dobek oraz p. Adama Bandurskiego. Na stronie 11 wykreślić po stronie „słabe strony” podwójny zapis /rozległość terytorialna gminy/ Przewodniczący Komisji p. Pilewski Krzysztof poddał projekt uchwały pod głosowanie wraz z poprawkami

Członkowie Komisji projekt uchwały w sprawie strategii przyjęli 11 głosami „za” przy 1 głosie wstrzymującym .

Skarbnik Gminy p. Alicja Marchlewicz przystąpiła do omówienia kolejnych projektów uchwał w sprawie:

-zmieniająca uchwałę w sprawie uchwalenia budżetu na 2014r.

Przewodnicząca Rady – p. Hanna Guzowska wniosła sprawę remontu odcinka drogi ok.300m na którym to etapie przy okazji remontu drogi Nicwałd -Pokrzywno przez gminę Gruta można było położyć asfalt i właśnie mieszkańcy mają o to żal.

Wójt Gminy – p. Jan Tesmer wyjaśnił, iż droga ta nie jest zła.

Radny Stachowski zapytał, czy jeśli udzielamy gminie Płużnica pomocy finansowej, to czy coś będzie w zamian ?

Skarbnik Gminy p. Alicja Marchlewicz wyjaśniła, że tak gdyż jest to umowa wzajemna - wykonana zostanie droga Świerkocin – Nowa Wieś

Salę opuściła radna Dobek

Obecnych 11 członków Komisji.

Przewodniczący Komisji p. Pilewski Krzysztof poddał projekt uchwały pod głosowanie

Członkowie Komisji w obecności 11 członków, 11 głosami „za” podjęli uchwałę w sprawie zmieniającej uchwałę w sprawie zmieniającej budżet 2004r.

Skarbnik Gminy p. Alicja Marchlewicz - omówiła kolejne projekty uchwał w sprawie:

-udzielenia dotacji celowej dla Ochotniczej Straży Pożarnej w Szynychu

dotacja udzielona w wysokości 1 119,00 zł na ubezpieczenie zakupionej łodzi z silnikiem i przyczepą.

Członkowie Komisji projekt uchwały przyjęli jednogłośnie.

Na salę przybyła członek Komisji p. Dobek

Obecnych na sali 12 członków.

-udzielenia dotacji celowej dla Ochotniczej Straży Pożarnej w Wielkim Wełczu

Dotacja przeznaczona jest na zakup sprzętu specjalistycznego - sanie lodowe dla OSP W. Wełcz.

Członkowie Komisji projekt uchwały podjęli 11 głosami „za” i 1 głosie wstrzymującym .

-udzielenia Gminie Płużnica pomocy finansowej na realizację zadania ”Przebudowa drogi gminnej nr 070133C Błędowo – Wałdowo Szlacheckie”

Związki międzygminne oraz stowarzyszenia jst mogą sobie wzajemnie udzielać pomocy finansowej.

Członkowie Komisji projekt uchwały przyjęli 12 głosami „za”

Kierownik Referatu p. Elszkowska omówiła treść uchwały w sprawie wniesienia skargi do WSA na rozstrzygnięcie nadzorcze Wojewody Kujawsko -Pomorskiego, stwierdzające nieważność uchwały w sprawie miejscowego planu zagospodarowania przestrzennego w obrębie Wielkie Lniska.

Rozstrzygnięciu nadzorcemu Wojewody Kujawsko-Pomorskiego zarzuca się naruszenie prawa tj. przekroczenie terminu wydania rozstrzygnięcia nadzorczego oraz naruszenie prawa rozporządzenia Ministra Infrastruktury w sprawie warunków technicznych jakim powinny odpowiadać budynki i ich usytuowanie / błędna interpretacja niezgodna z przepisami, pojęcia „zabudowa zagrodowa” itd. Członkowie Komisji projekt uchwały przyjęli 12 głosami „za”

Następnie omówiła projekty uchwał w sprawie:

-zatwierdzenia planu odnowy miejscowości Sztynwag na lata 2014 – 2021. Przypomniała, że plan odnowy tej miejscowości został przyjęty przez zebranie wiejskie w dniu 10.04.2014r.

Za przyjęciem projektu uchwały głosowało 12 członków Komisji.

-nazwy ulicy

Poinformowała, że pierwszy wniosek wpłynął od mieszkańców Nowej Wsi o nadanie nazwy ulicy Akacja, a w związku z tym ,że w bliskim sąsiedztwie znajduje się ta sama nazwa ulicy, członkowie Komisji wycofali projekt uchwały.

Drugi wniosek wpłynął od tych samych mieszkańców w Nowej Wsi o nadanie nazwy ulicy Osiedle Wichrowe Wzgórze .

Członkowie Komisji zawnioskowali o nadanie nazwy ulica Wichrowe Wzgórze bez słowa „Osiedle”

Członkowie Komisji projekt uchwały przyjęli 11 głosami „za” 1 członek Komisji wstrzymał się od głosu.

Następnie Referent Socha Sylwester omówił projekt uchwały w sprawie zmieniającej uchwałę w sprawie sprzedaży nieruchomości, w projekcie uchwały chodziło o sprostowanie zapisu „ w miejscowości Dusocin - działka 28/2”, a nie Dusocin działka 28/1

W związku z tym, że członkowie Komisji mieli obiekcje co do zmiany nr działki, referent Socha wyjaśnił przyczynę zmiany, przekazując mapę usytuowania tej działki.

Za przyjęciem projektu uchwały głosowało 7 członków Komisji, 4 członków było przeciw.

Salę opuścił członek Komisji p. Hofman Krzysztof

Obecnych na sali 11 członków Komisji.

Insp. Zyglewicz omówił projekt uchwały w sprawie przejęcia zadania z zakresu administracji rządowej dotyczącego obowiązku utrzymania grobów i cmentarzy wojennych przez gminę Grudziądz.

Wyjaśnił, iż do projektu uchwały dołączone jest porozumienie w sprawie powierzenia zadań dotyczących utrzymania grobów i cmentarzy wojennych, które zostanie przesłane do Wojewody Kujawsko -Pomorskiego, który powierza, a gmina przejmuje do prowadzenia zadania wynikające z obowiązku utrzymania cmentarzy, kwater i grobów wojennych.

Poinformował, iż na ten cel gmina otrzyma środki finansowe, które zostaną przeznaczone na zadania wyłącznie zawarte w porozumieniu.

Członek Komisji p. Majorke podkreśliła, że w porozumieniu chodzi o wojenne cmentarze, a co z pozostałymi? Wyjaśniono, iż Wojewoda nie daje środków finansowych na pozostałe.

Za przyjęciem projektu uchwały głosowało 11 członków Komisji.

Kierownik Referatu Budownictwa p. Elszkowska omówiła kolejne projekty uchwał w sprawie:

-przystąpienia do sporządzenia miejscowego planu zagospodarowania przestrzennego dla terenu obejmującego działki nr 128 i 137 obręb Mały Rudnik 0009 gmina Grudziądz.

Z wnioskiem o sporządzenie miejscowego planu zwrócił się p. Wróbel Tadeusz właściciel działki która ma powierzchnię 1.02 ha i jest oznaczona jako tereny rolne w klasie VI i pastwiska .Działka nr 137 o pow. 1.26 ha i jest oznaczona jako tereny rolne w kl. V i VI i łąki. Działki mogą być przeznaczone pod zabudowę jednorodzinna.

Za przyjęciem projektu uchwały głosowało 11 członków Komisji

-przystąpienia do sporządzenia miejscowego planu zagospodarowania przestrzennego dla terenu obejmującego działkę nr 173/10, obręb Mokre 0010, gmina Grudziądz

Z wnioskiem o sporządzenie miejscowego planu zagospodarowania przestrzennego zwrócił się Pan Wojciech Beiger właściciel działki. Działka ma powierzchnię 2.43 ha i jest oznaczona jako tereny budowlane, rolne w klasie RV i VI, nieużytki i leśne V (0,5 ha)

Za przyjęciem projektu uchwały głosowało 11 członków Komisji

-przystąpienia do sporządzenia miejscowego planu zagospodarowania przestrzennego dla terenu obejmującego działkę nr 67/1, obręb Pieńki Królewskie, gmina Grudziądz

Z wnioskiem o sporządzenie miejscowego planu zagospodarowania przestrzennego zwróciła się p. Hanna Siwik właścicielka działki. Działka ma powierzchnię 2.04 ha i jest oznaczona jako tereny leśne w klasie VI. Działka może być przeznaczona pod zabudowę mieszkaniową jednorodzinna.

Członkowie Komisji zawnioskowali o nadanie nr obrębu 0014, po czym projekt uchwały przyjęli jednogłośnie.

-przystąpienia do sporządzenia miejscowego planu zagospodarowania przestrzennego dla terenu obejmującego działki nr 72/37 i 72/43, obręb Wałdowo Szlacheckie 0024, gmina Grudziądz
Z wnioskiem o sporządzenie miejscowego planu zagospodarowania przestrzennego zwrócił się p. Wojciech Beiger właściciel działki .Działka nr 72/37 ma powierzchnię 0.80 ha i jest oznaczona jako tereny rolne w klasie V. Działka 72/43 ma powierzchnię 0,50 ha i jest oznaczona jako tereny rolne w klasie IVb i V. Działki mogą być przeznaczone pod zabudowę mieszkaniową jednorodzinną
Członkowie Komisji projekt uchwały przyjęli 11 głosami „za”

-zmiany miejscowego planu zagospodarowania przestrzennego obejmującego działkę nr 46/11, obręb Mały Rudnik, gmina Grudziądz

Zmiana planu obejmuje teren przeznaczony pod zabudowę mieszkaniową jednorodzinną i dotyczy możliwości budowy zjazdu z drogi gminnej. Projekt uchwały dotyczy p. Wojciecha Pałczyńskiego.

Członkowie Komisji Projekt uchwały przyjęli jednogłośnie.

-miejscowego planu zagospodarowania przestrzennego obejmującego działki nr 506/1, 507/1,508/1 w obrębie Biały Bór, gmina Grudziądz.

Poinformowała, że jest to uchwała finalna, jest to grunt położony w Białym Borze o powierzchni 6.299 ha.

Działki te mają być przeznaczone pod funkcję produkcyjno -składowo- magazynową oraz tereny komunikacyjne.

W związku z tym, że grunt jest własnością gminy, nieliczni mieszkańcy obawiając się, że na wymienionych działkach zostanie zlokalizowany zakład produkcyjny , protestują aby grunt przekwalifikować na las .

W związku z tym mieszkańcy uczestniczący w posiedzeniach Komisji Rady Gminy i Sesji Rady Gminy wnoszą skargi, odwołania itd. zwracając uwagę radnym o rozważne podjęcie decyzji.

W pierwszej kolejności głos zabrał p. Leszek Szatański , który m. inn. jest właścicielem zabudowanej działki o funkcji mieszkaniowej, sąsiadującej z działkami o które toczy się spór.

W swoim przemówieniu podkreślał przyrodniczą wartość działek i niebezpieczeństwo powstania zabudowy produkcyjnej.

Przewodnicząca Rady p.Hanna Guzowska zapytała co z działką Nr 122 w Węgrowie?

Kierownik p. Elszkowska wyjaśniła, że są to tereny budowlane, dodając iż ok. m-c temu otrzymała gmina zwrot dokumentacji z Urzędu Wojewódzkiego, po czym zwróciła się z pismem do Kierownika Ref, Rolnictwa p. Piernickiego o wycenę i sprzedaż działek.

Następnie zabrał głos członek Komisji p. Rusak , który wniósł wniosek rok temu , i nie ma odpowiedzi a dotyczył on wycinki drzew, co dalej z Gminnym Ośrodkiem Wypoczynkowym” Delfin” w Białym Borze i nie ma odpowiedzi.

Poza tym nawiązał do pism z dnia 27.02. Rejonowej Dyrekcji Ochrony Środowiska z dnia 27.08.2013r. o których jego zdaniem radni powinni być informowani. Pisma te dostarczono do Biura Rady i odpowiedź zostanie udzielona radnemu na piśmie.

Mieszkaniec Białego Boru p. Sadurski nawiązał do sprawy istniejącej kanalizacji przy spornych działkach, jego zdaniem nie ma tam kanalizacji, ścieki wylatują, a drzewa obumierają, schną na pewno nie samoistnie.

W sprawie zabrał głos Wójt Gminy p. Jan Tesmer, który nie zgodził się z opinią przedmówcy, ponieważ kanalizacja istnieje i działa, a Zakład Produkcji Świec Muller był kontrolowany.

Pan Edward Sadurski oznajmił, iż nie trzeba patrzeć na złotówki, tylko na dobro ludzi.

Następnie zabrała głos Przewodnicząca Rady – p. Hanna Guzowska, która powiedziała że wróciła dyskusja z czasu jak było uchwalane Studium Planowania i Kierunków zagospodarowania. Uważa, że gdybyśmy przyjęli wtedy funkcję składowo - magazynową, zamiast funkcji produkcyjnej

wówczas nie było by rozmowy, a w tej chwili nie wiemy czy głosować za interesem ludzi, czy gminy.

W sprawie głos zabrała Kierownik Referatu Budownictwa p. Elszkowska, która wyjaśniła, iż teren w Białym Borze był od dawna terenem przemysłowym i w tej chwili należałoby tę sprawę uporządkować, bo teren leży odłogiem.

Członek Komisji p. Łakomy zapytał, czy posiadamy dane o zachorowalności załogi w fabryce Muller.

W związku z tym Przewodniczący Komisji p. Krzysztof Pilewski poddał projekt uchwały pod głosowanie

Członkowie Komisji w obecności 11 członków 6 opowiedziało się „za” 1 przeciw, 4 członków Komisji wstrzymało się od głosu.

Członek Komisji p. Rusak nawiązał do sprawy ilości dostarczonego kruszywa na drogi w Białym Borze.

Wyjaśniono, iż sprawą dostaw kruszywa zajmuje się insp. Kruczkowski.

Członek Komisji p. Koźmińska – zasygnalizowała, iż przy GOK w Małym Rudniku jest brak wiaty do wjazdu z opałem, jej zdaniem zgodnie z przepisami BHP powinno być inaczej zabezpieczone, a nie noszenie węgla wiadrami.

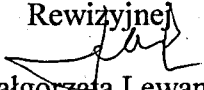
Skarbnik Gminy p. Alicja Marchlewicz – wyjaśniła, że sprawy awarii powinny być sygnalizowane, ponadto są wykonywane coroczne przeglądy przez p.Rohn.

Wójt Gminy p. Jan Tesmer dodał, że Gminny Ośrodek Kultury powstał 30 lat temu, a za sprawy poruszone przez p. Koźmińską odpowiedzialny jest inspektor nadzoru.

Przewodnicząca Rady p. Hanna Guzowska - poinformowała, że Kierownik GOPS p. Andrzej Janke złożył w Biurze Rady do zapoznania się przez radnych materiały z zakresu „oceny zasobów pomocy społecznej za rok 2013,,


Na tym posiedzenie zakończono.

Protokołowała
Jolanta Łańczak


Przewodnicząca Komisji
Rewizyjnej

Małgorzata Lewandowska

**LISTA OBECNOŚCI
NA POSIEDZENIU KOMISJI
REWIZYJNEJ
w dniu 2 czerwca 2014r.**


1. Lewandowska Małgorzata - Przewodnicząca Komisji


.....

2. Dobek Barbara - członek


.....


3. Łakomy Leszek - członek


.....

4. Makowski Henryk - członek


.....

5. Rajca Krzysztof - członek


.....

1. Zaczę od sprawy przystąpienia do miejscowego planu zagospodarowania przestrzennego, która obejmuje działkę nr 173/10 w obrębie Mokre. Z wnioskiem o sporządzenie miejscowego planu zagospodarowania przestrzennego zwrócił się Pan Wojciech Beiger, właściciel działki. Działka ma powierzchnię 2,43 ha i jest oznaczona jako tereny budowlane, rolne w klasie RV i VI, nieużytki i leśne w klasie V(0,5ha) Działka może być przeznaczona pod zabudowę mieszkaniową jednorodzinną. Lokalizacja działki przedstawiona jest w projekcie uchwały, który Państwo otrzymaliście tj. ok. 1800m od skrzyżowania w lewo do wsi Mokre z drogi krajowej, przy drodze powiatowej 1351C po lewej stronie.
2. Sprawa przystąpienia do miejscowego planu zagospodarowania przestrzennego, która obejmuje działkę nr 67/1 w obrębie Pieńki Królewskie. Z wnioskiem o sporządzenie miejscowego planu zagospodarowania przestrzennego zwróciła się Pani Hanna Siwik, właścicielka działki. Działka ma powierzchnię 2,04 ha i jest oznaczona jako tereny leśne w klasie VI. Działka może być przeznaczona pod zabudowę mieszkaniową jednorodzinną. Lokalizacja działki przedstawiona jest w projekcie uchwały, który Państwo otrzymaliście tj. ok. 600m od skrzyżowania w prawo do Pieniek Król z drogi krajowej, przy drodze powiatowej 1621C po prawej stronie.
3. Sprawa przystąpienia do miejscowego planu zagospodarowania przestrzennego, obejmuje działki nr 128 i 137 w obrębie Mały Rudnik. Z wnioskiem o sporządzenie miejscowego planu zagospodarowania przestrzennego zwrócił się Pan Tadeusz Wróbel, właściciel działki. Działka nr 128 ma powierzchnię 1,02 ha i jest oznaczona jako tereny rolne w klasie VI i pastwiska. Działka nr 137 ma powierzchnię 1,26 ha i jest oznaczona jako tereny rolne w klasie V, VI i łąki. Działki mogą być przeznaczone pod zabudowę mieszkaniową jednorodzinną. Lokalizacja działek . ok. 3km po skręceniu w drogę gminną do Białego Boru z DK.
4. Sprawa przystąpienia do miejscowego planu zagospodarowania przestrzennego, obejmuje działki nr 72/37 i 72/43 w obrębie Wałdowo szlacheckie. Z wnioskiem o sporządzenie miejscowego planu zagospodarowania przestrzennego zwrócił się Pan Wojciech Beiger, właściciel działki. Działka nr 72/37 ma powierzchnię 0,80 ha i jest oznaczona jako tereny rolne w klasie V. Działka nr 72/43 ma powierzchnię 0,50 ha i jest oznaczona jako tereny rolne w klasie IVb i V. Działki mogą być przeznaczone pod zabudowę mieszkaniową jednorodzinną. Lokalizacja działek . ok. 80m po skręceniu w prawo w drogę gminną naprzeciwko Szkoły w Wałdowie.