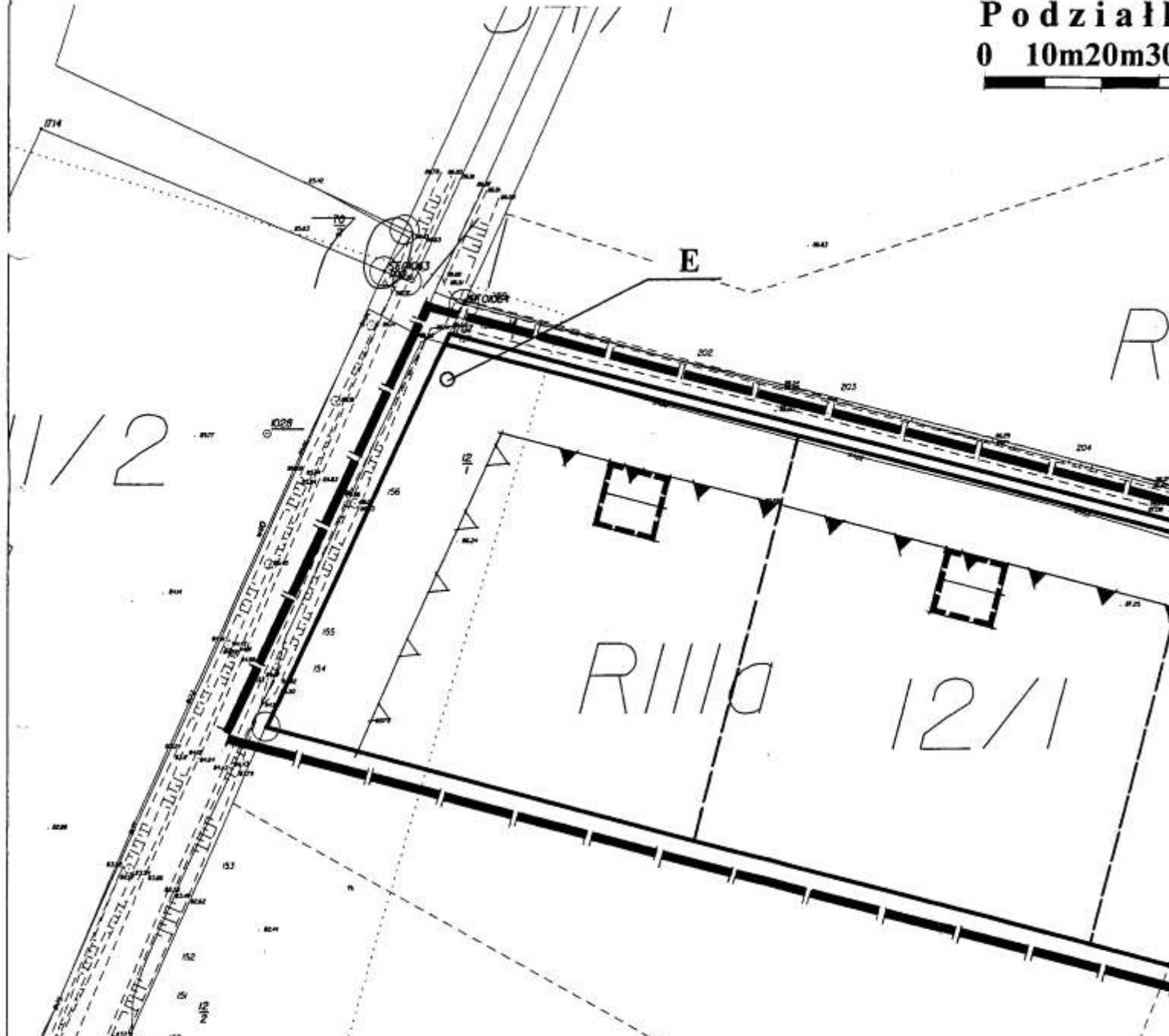


MIEJSCOWY PLAN ZAGOSPODAROWANIA PRZE OBEJMUJĄCY DZIAŁKĘ NR 12/1 W OBRĘBIE STAR GMINA GRUDZIĄDZ

Sporządzający: Wójt Gminy Grudziądz

Rysunek plan

Podział
0 10m20m30



Województwo kujawsko-pomorskie
Powiat Grudziądzki
Gmina Grudziądz
Obręb STARY FOLWARK
Arkusz Skala 1: 4000

Starostwo Powiatowe w Grudziądzu
Powiatowy Ośrodek Dokumentacji
Geodezyjnej i Kartograficznej

Poświadczam zgodność niniejszej mapy
z oryginałem przyjętym do państwowego zasobu
geodezyjnego i kartograficznego w dniu
i zaewidencjonowanym pod nr

Niniejsza mapa nie może być używana
do celów projektowych.

Grudziądz, dnia 2008-10-14

INSPEKTOR
[Signature]
mgr inż. [Signature] Zrawiec

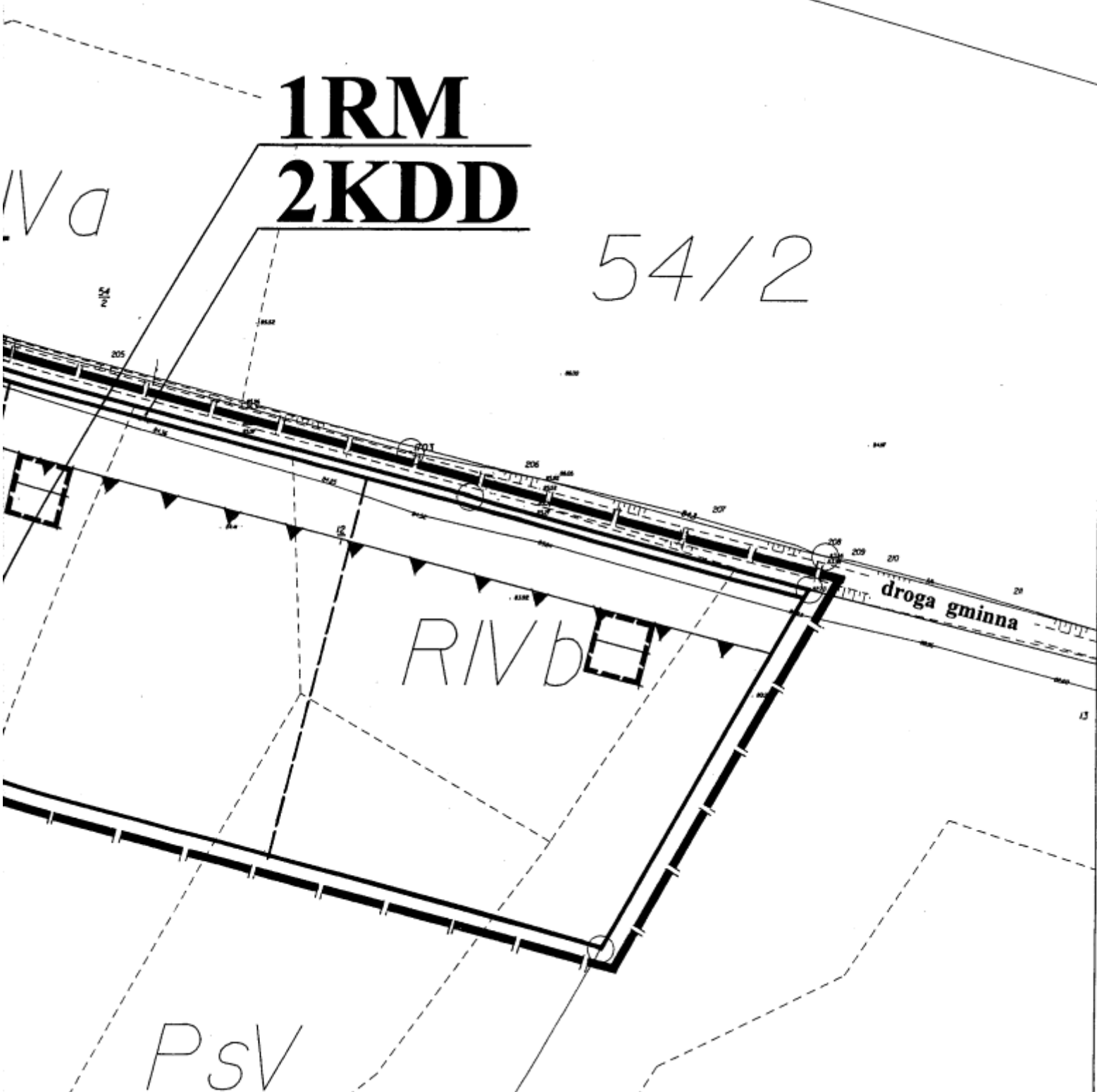
[Signature]

STRZENNEGO,
Y FOLWARK,

Załącznik nr 1
do uchwały Nr XXX/189/2009
Rady Gminy w Grudziądzu
z dnia 30 lipca 2009 r.

w skali 1 : 1 000









a
m40m50m60m



Załącznik nr 1/1A
do uchwały Nr XXX/189/2009
Rady Gminy w Grudziądzu
z dnia 30 lipca 2009 r.

**Miejscowy plan zagospodarowania przestrzennego,
obejmujący działkę nr 12/1 w obrębie Stary Folwark, gmina
Grudziądz.**

L e g e n d a

- | | |
|---|---|
|  | Granica obszaru objętego planem |
|  | Linie rozgraniczające tereny o różnym przeznaczeniu lub różnych zasadach zagospodarowania |
|  | Linie podziału wewnętrznego - orientacyjne |
|  | Obowiązująca linia zabudowy dla budynków mieszkalnych |
|  | Maksymalna nieprzekraczalna linia zabudowy dla obiektów kubaturowych |
|  | Teren rolniczy z zabudową zagrodową |
|  | Teren komunikacji przeznaczony do poszerzenia drogi gminnej |
|  | Zabudowa mieszkaniowa projektowana na działkach zabudowy zagrodowej |
| E | Orientacyjna lokalizacja słupowej stacji transformatorowej |

Załącznik nr 1/1B
do uchwały Nr XXX/189/2009
Rady Gminy w Grudziądzu
z dnia 30 lipca 2009 r.

MIEJSCOWY PLAN ZAGOSPODAROWANIA PRZESTRZENNEGO, OBEJMUJĄCY DZIAŁKĘ NR 12/1 W OBRĘBIE STARY FOLWARK, GMINA GRUDZIĄDZ

Wyrys

ze studium uwarunkowań i kierunków zagospodarowania przestrzennego gminy Grudziądz, uchwalonego uchwałą Nr XIV / 117 / 2000 Rady Gminy w Grudziądzu z dnia 24 lutego 2000 r. z naniesionym na nim obszarem objętym planem.

