

Województwo kujawsko-pomorskie

Powiat Grudziądzki

Gmina GRUDZIĄDZ

Obręb GRABKIEC

Arkusz Skala 1: 1000

Starostwo Powiatowe w Grudziądzu
Powiatowy Ośrodek Dokumentacji
Geodezyjnej i Kartograficznej

Poświadczam zgodność niniejszej mapy
z oryginałem przyjętym do państwowego zasobu
geodezyjnego i kartograficznego w dniu
i zaewidencjonowanym pod nr

Niniejsza mapa nie może służyć
do celów projektowych
Grudziądz, dnia
Krawiec

Zgodnie z art. 18 ustawy z dnia 17.05.1989 r.
Prawo geodezyjne i kartograficzne (tj. Dz.U.
2000 r. Nr 100, poz. 1086, ze zm.) roz-
powszechnianie, rozprowadzanie oraz reproduk-
wanie w celu rozpowszechniania i rozprowadza-
nia niniejszej mapy wymaga zezwolenia Starosty
Grudziądzkiego

PSV

B/RV

S/RV

G 1RM

G 2RM

G 3KDW

96

RV

RIVb

droga gminna

PROJEKTANT


PROJEKTANT

Załącznik nr 1
do uchwały Nr XXX/185/2009 Rady Gminy w Grudziądzu
z dnia 30 lipca 2009 r.

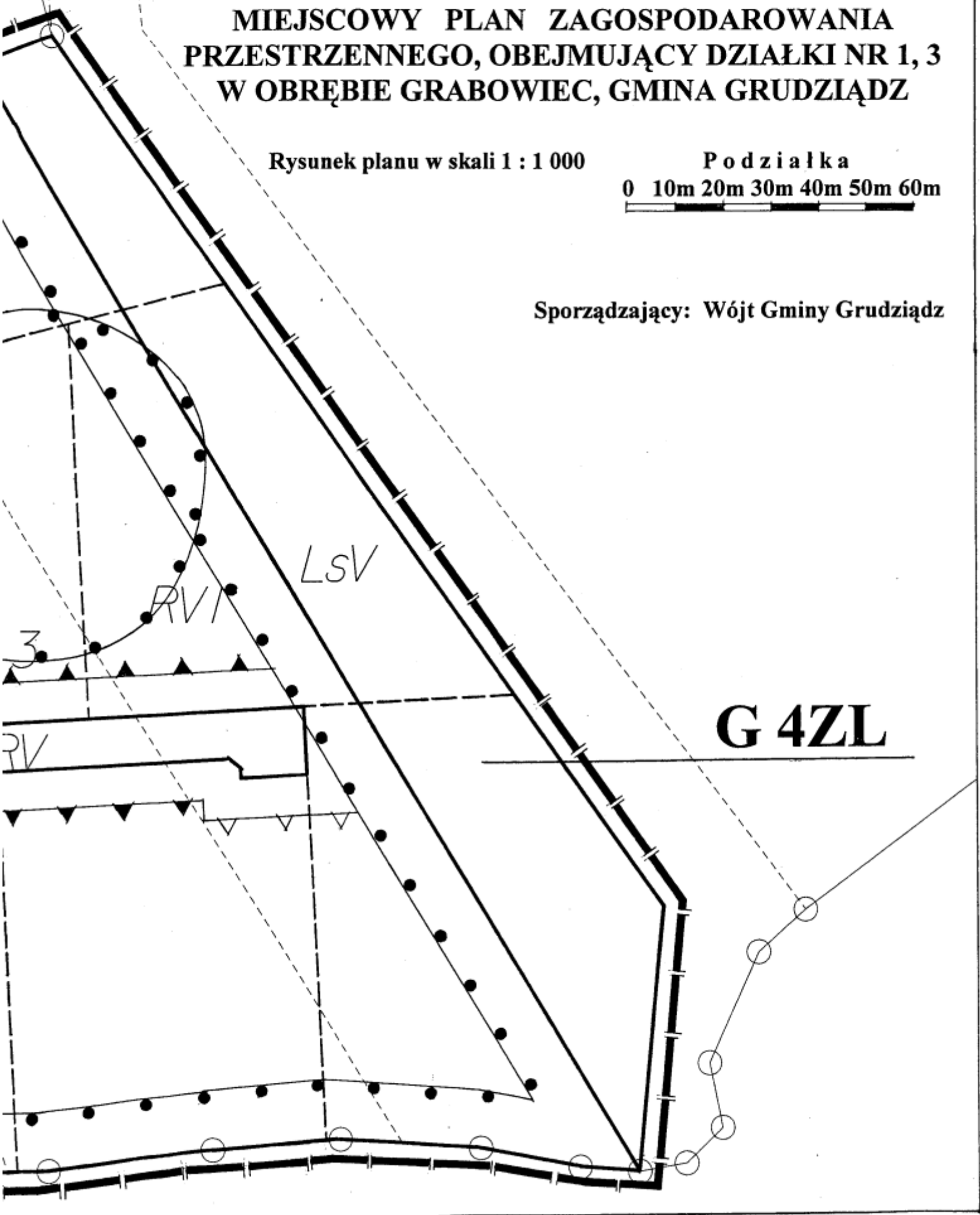
**MIEJSCOWY PLAN ZAGOSPODAROWANIA
PRZESTRZENNEGO, OBEJMUJĄCY DZIAŁKI NR 1, 3
W OBRĘBIE GRABOWIEC, GMINA GRUDZIĄDZ**

Rysunek planu w skali 1 : 1 000

Podziałka
0 10m 20m 30m 40m 50m 60m













Sporządzający: Wójt Gminy Grudziądz



Załącznik nr 1/1A
do uchwały Nr XXX/185/2009
Rady Gminy w Grudziądzu
z dnia 30 lipca 2009 r.

**Miejscowy plan zagospodarowania przestrzennego,
obejmujący działki nr 1, 3 w obrębie Grabowiec, gmina
Grudziądz.**

L E G E N D A

- | | |
|---|---|
|  | Granica obszaru objętego planem |
|  | Linie rozgraniczające tereny o różnym przeznaczeniu lub różnych zasadach zagospodarowania |
|  | Linie podziału wewnętrznego - orientacyjne |
|  | Obowiązujące linie zabudowy dla budynków mieszkalnych |
|  | Maksymalne nieprzekraczalne linie zabudowy dla obiektów kubaturowych |
|  | Stanowisko archeologiczne |
|  | Strefa ochronna od terenów leśnych |
|  | Tereny rolnicze z zabudową zagrodową |
|  | Projektowana wewnętrzna droga dojazdowa |
|  | Teren lasu |

Załącznik nr 1/1B
do uchwały Nr XXX/185/2009
Rady Gminy w Grudziądzu
z dnia 30 lipca 2009 r.

MIEJSCOWY PLAN ZAGOSPODAROWANIA PRZESTRZENNEGO, OBEJMUJĄCY DZIAŁKI NR 1, 3 W OBRĘBIE GRABOWIEC, GMINA GRUDZIĄDZ

Wyrys

ze studium uwarunkowań i kierunków zagospodarowania przestrzennego gminy Grudziądz, uchwalonego uchwałą Nr XIV / 117 / 2000 Rady Gminy w Grudziądzu z dnia 24 lutego 2000 r. z naniesionym na nim obszarem objętym planem.

