

Załącznik nr 1

do uchwały Nr XXXII/201/2009 Rady Gminy w Grudziądzu
z dnia 28 października 2009 r.

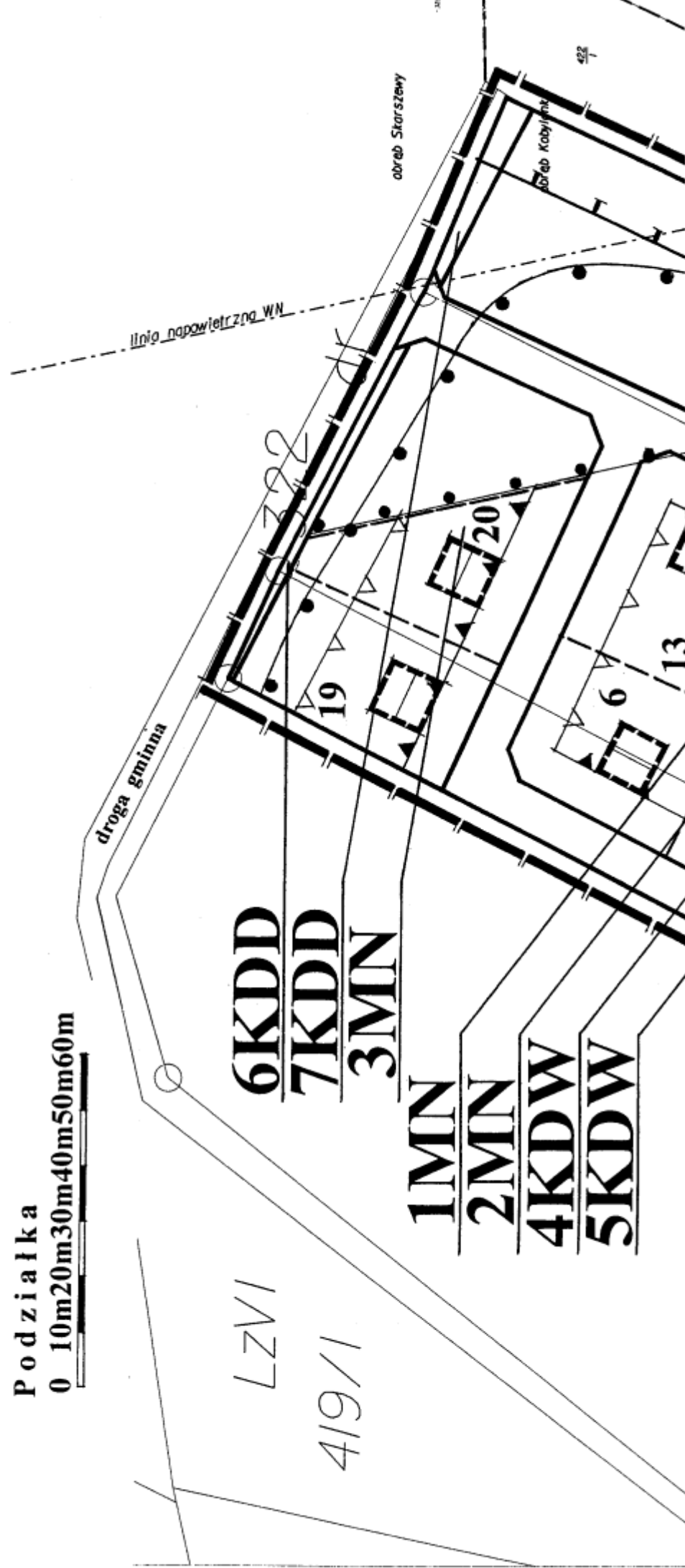
**MIEJSCOWY PLAN ZAGOSPODAROWANIA PRZESTRZENNEGO
TERENU ZABUDOWY MIESZKANIOWEJ JEDNORODZINNEJ, OBEJMUJĄCY OBSZAR
W OBRĘBIE KOBYLANKA, GMINA GRUZIĄDZ**

Sporządzający: Wójt Gminy Grudziądz

Rysunek planu w skali 1 : 1 000

Podziałka

0 10m20m30m40m50m60m



LZVI

419/1

322

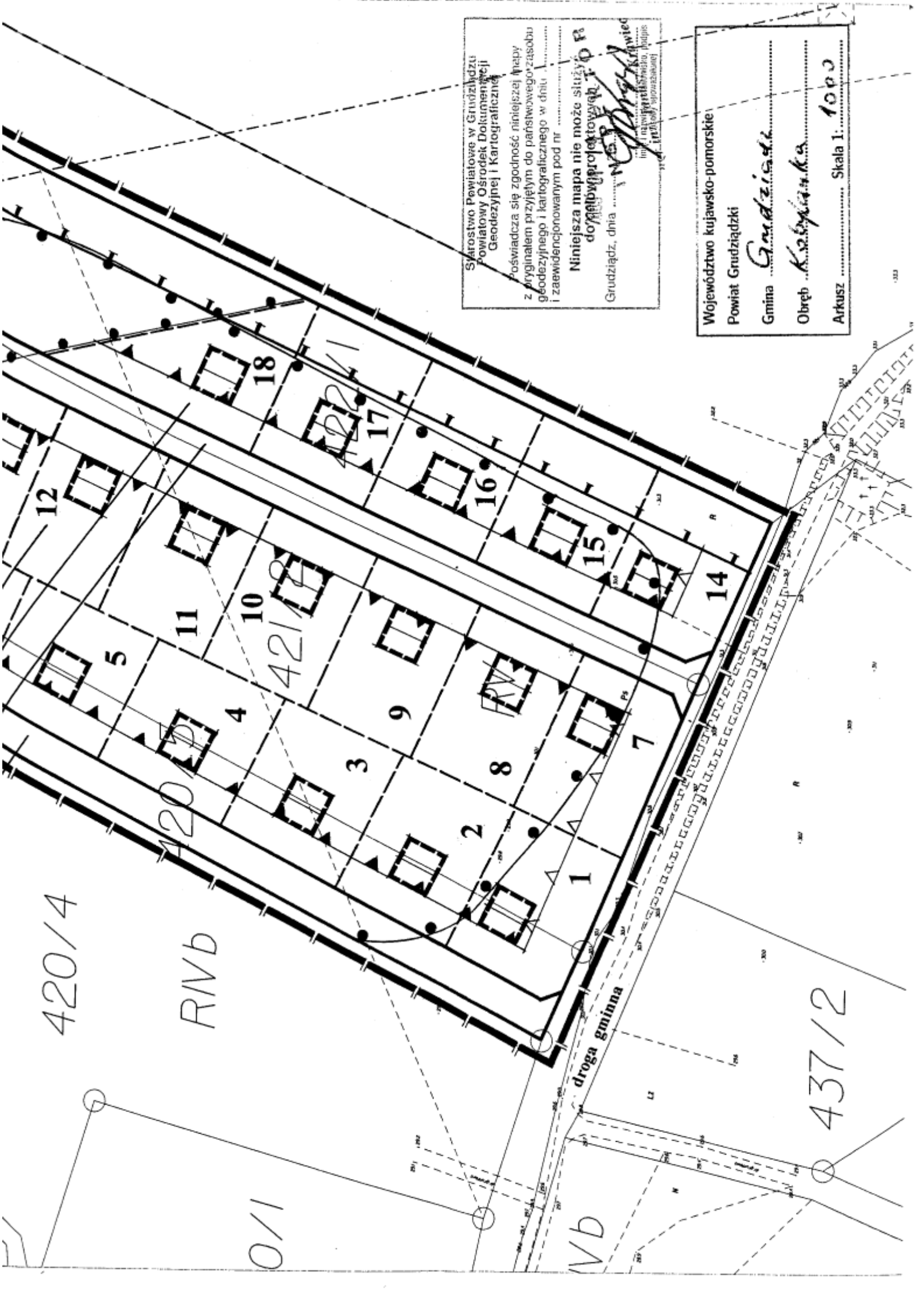
19

20

6

13

422



Starostwo Powiatowe w Grudziądzu
 Powiatowy Ośrodek Dokumentacji
 Geodezyjnej i Kartograficznej

Poswiadcza się zgodność niniejszej mapy
 z oryginałem przyjętym do państwowego zasobu
 geodezyjnego i kartograficznego w dniu
 i zaewidencjonowanym pod nr

Niniejsza mapa nie może służyć
 do celów projektowych. P.O.R.

Grudziądz, dnia
[Signature]













infol i na wstępnym etapie, podpis
 i przekazy do urzędniczej

Województwo kujawsko-pomorskie
 Powiat Grudziądzki
 Gmina *Grudziądzki*
 Obręb *Kobylanka*
 Arkusz Skala 1: 1000

Załącznik nr 1/1A
do uchwały Nr XXXII/201/2009
Rady Gminy w Grudziądzu
z dnia 28 października 2009 r.

**Miejscowy plan zagospodarowania przestrzennego terenu
zabudowy mieszkaniowej jednorodzinnej, obejmujący obszar w
obrębie Kobyłanka, gmina Grudziądz.**

L e g e n d a

	Granica obszaru objętego planem
	Linie rozgraniczające tereny o różnym przeznaczeniu lub różnych zasadach zagospodarowania
	Linie podziału wewnętrznego - orientacyjne
	Obowiązujące linie zabudowy dla budynków mieszkalnych
	Maksymalne nieprzekraczalne linie zabudowy
	Stanowisko archeologiczne
	Minimalna odległość od terenów leśnych
	Pas technologiczny dla linii elektroenergetycznej napowietrznej o napięciu 220 kV + 400 kV
	Tereny działek zabudowy mieszkaniowej jednorodzinnej
	Projektowane wewnętrzne drogi dojazdowe
	Tereny komunikacji przeznaczone do poszerzenia drogi gminnej
	Projektowana zabudowa mieszkaniowa

Załącznik nr 1/1B
do uchwały Nr XXXII/201/2009
Rady Gminy w Grudziądzu
z dnia 28 października 2009 r.

MIEJSCOWY PLAN ZAGOSPODAROWANIA PRZESTRZENNEGO TERENU ZABUDOWY MIESZKANIOWEJ JEDNORODZINNEJ, OBEJMUJĄCY OBSZAR W OBRĘBIE KOBYLANKA, GMINA GRUDZIĄDZ

Wyrys

ze studium uwarunkowań i kierunków zagospodarowania przestrzennego gminy Grudziądz, uchwalonego uchwałą Nr XIV / 117 / 2000 Rady Gminy w Grudziądzu z dnia 24 lutego 2000 r. z naniesionym na nim obszarem objętym planem.

