

# MIEJSCOWY PLAN ZAGOSPODAROWANIA PRZESTRZENI TERENU ZABUDOWY MIESZKANIOWEJ JEDNORODZINNEJ OBEJMUJĄCY OBSZAR W OBRĘBIE WĘGROWO, GMINA

Sporządzający: Wójt Gminy Grudziądz

Rysunek planu w

Podziałka

0 10m20m30m40m50m60m




## LEGENDA



Granica obszaru objętego planem



Linie rozgraniczające tereny o różnym przeznaczeniu lub różnych zasadach zagospodarowania



Linie podziału wewnętrznego - orientacyjne



Obowiązujące linie zabudowy dla budynków mieszkalnych




Maksymalne nieprzekraczalne linie zabudowy dla obiektów kubaturowych



Strefa ograniczonego użytkowania dla linii elektroenergetycznej 15kV



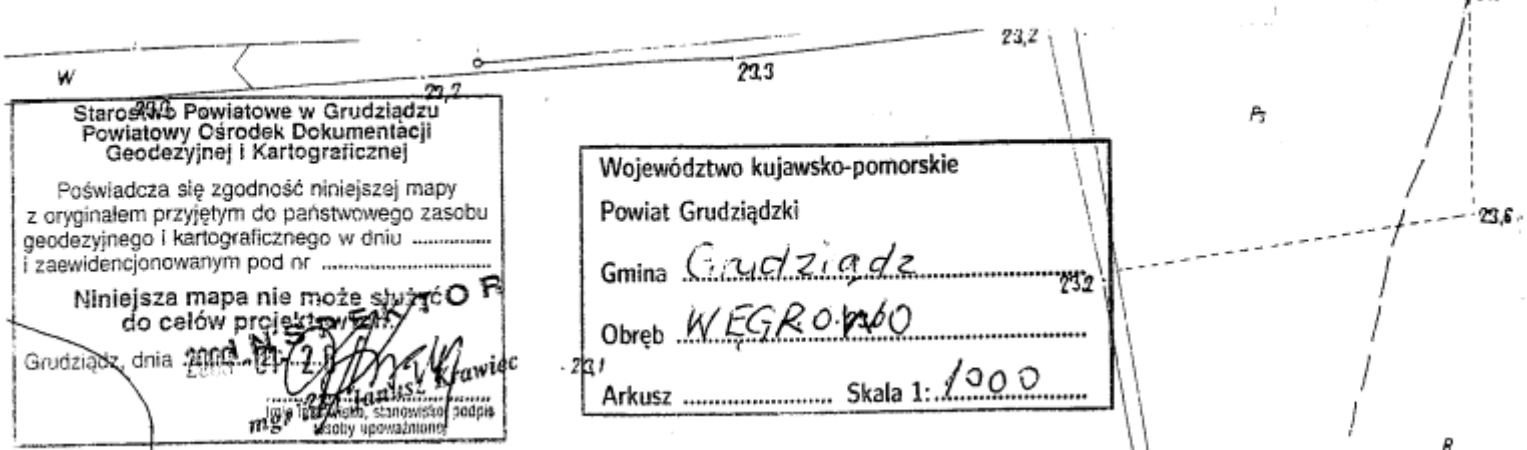
Teren działek zabudowy mieszkaniowej jednorodzinnej



Projektowana wewnętrzna droga dojazdowa pieszojezdna



Projektowana zabudowa mieszkaniowa



Starostwo Powiatowe w Grudziądzu  
Powiatowy Ośrodek Dokumentacji  
Geodezyjnej i Kartograficznej

Poświadczam zgodność niniejszej mapy z oryginałem przyjętym do państwowego zasobu geodezyjnego i kartograficznego w dniu ..... i zaewidencjonowanym pod nr .....

Niniejsza mapa nie może służyć do celów projektowych

Grudziądz, dnia 2010-11-21

*[Signature]*

mgr inż. Janusz Krawiec

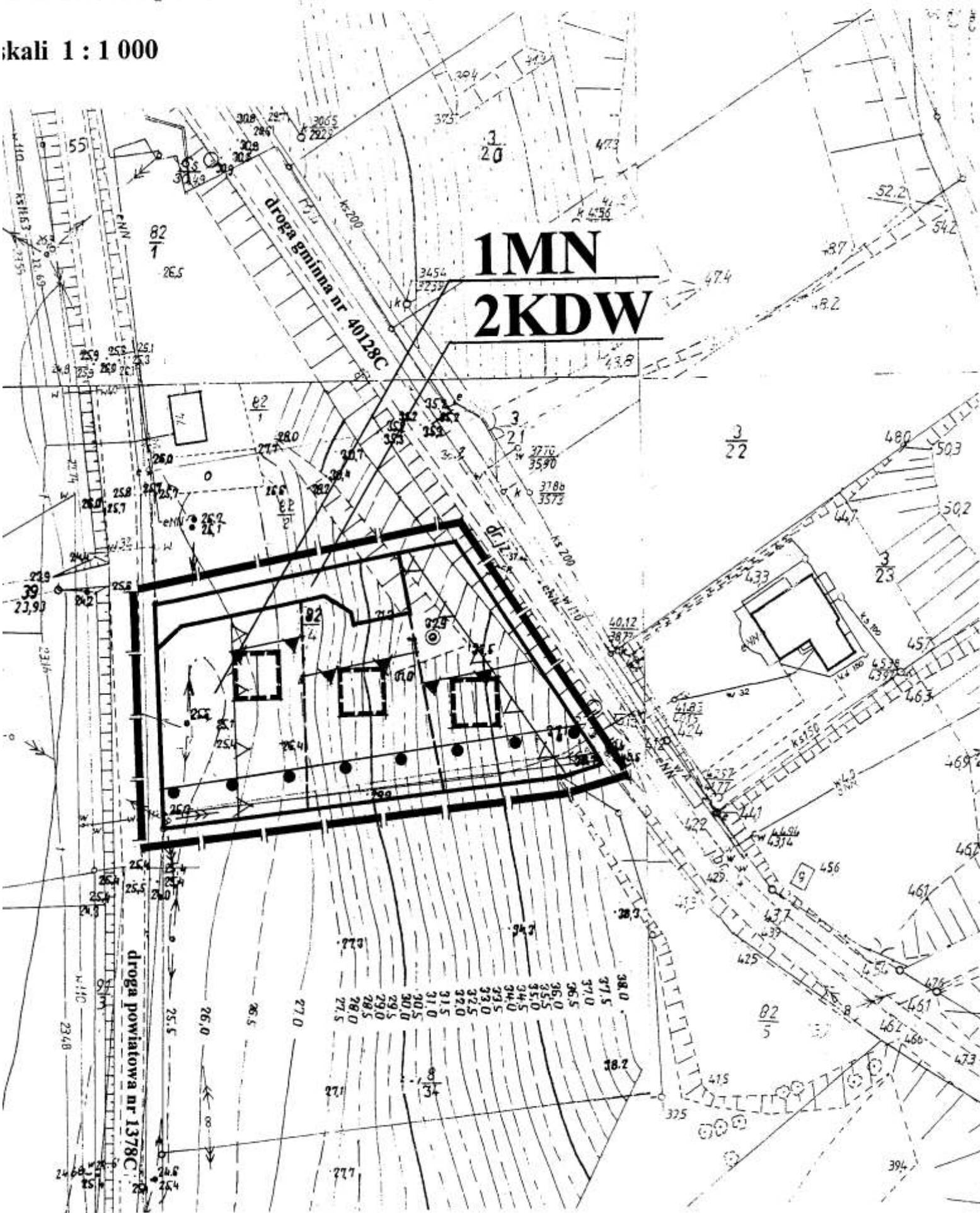
Instytut Geodezyjny i Kartograficzny

Województwo kujawsko-pomorskie  
Powiat Grudziądzki  
Gmina Grudziądz  
Obręb WĘGROWO  
Arkusz ..... Skala 1: 1000

# ZENNEGO ZINNEJ, GRUDZIĄDZ

Załącznik nr 1  
do uchwały Nr XXXII/202/2009 Rady Gminy w Grudziądzu  
z dnia 28 października 2009 r.

skali 1 : 1 000

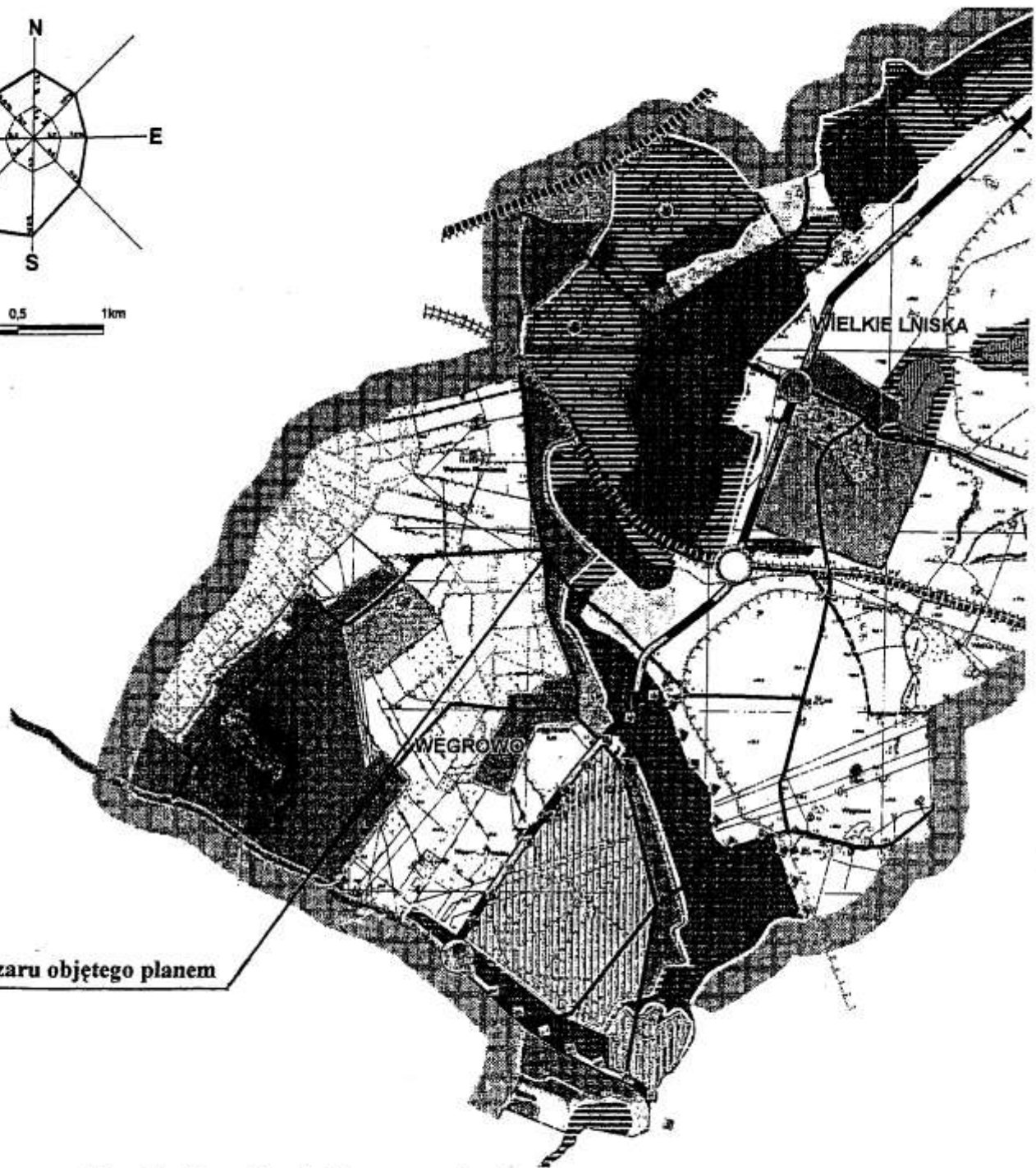
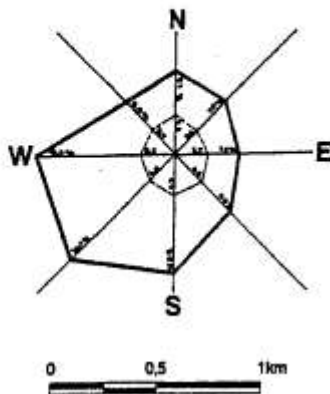


Załącznik nr 1/1A  
do uchwały Nr XXXII/202/2009  
Rady Gminy w Grudziądzu  
z dnia 28 października 2009 r.




## MIEJSCOWY PLAN ZAGOSPODAROWANIA PRZESTRZENNEGO TERENU ZABUDOWY MIESZKANIOWEJ JEDNORODZINNEJ, OBEJMUJĄCY OBSZAR W OBRĘBIE WĘGROWO, GMINA GRUDZIĄDZ

### Wyrys

ze studium uwarunkowań i kierunków zagospodarowania przestrzennego gminy Grudziądz, uchwalonego uchwałą Nr XIV / 117 / 2000 Rady Gminy w Grudziądzu z dnia 24 lutego 2000 r. z naniesionym na nim obszarem objętym planem.



Lokalizacja obszaru objętego planem

-  -istniejąca i projektowana zabudowa mieszkaniowo-usługowa i rzemiosła produkcyjnego
-  -postulowana zabudowa mieszkaniowa (rezydencjalna)
-  -istniejąca i projektowana zabudowa mieszkaniowo-letniskowa