

Załącznik do Uchwały Nr  
XXXV/220/2010  
Rady Gminy w Grudziądzu  
z dnia 12 lutego 2010r.

*Plan odnowy miejscowości Świerkocin  
na lata 2010 - 2016*



*Styczeń 2010r.*

# Spis treści

<b>WSTĘP</b> .....	<b>3</b>
<b><i>I. Charakterystyka miejscowości</i></b> .....	<b>3</b>
1. Położenie miejscowości .....	3
1.1 Przynależność administracyjna .....	4
1.2 Mapa Polski z podziałem na województwa .....	4
1.3 Mapa woj. kujawsko-pomorskiego z podziałem na powiaty .....	5
1.4 Mapa Gminy Grudziądz z podziałem na sołectwa.....	5
1.5 Powierzchnia .....	6
1.6 Ludność .....	8
2. Historia miejscowości .....	10
2.1 Struktura przestrzenna miejscowości .....	12
<b><i>II. Inwentaryzacja zasobów służących odnowie miejscowości</i></b> .....	<b>13</b>
1. Zasoby przyrodnicze .....	13
2. Dziedzictwo kulturowe.....	13
2.1 Stanowiska Archeologiczne .....	15
3. Obiekty i tereny .....	15
4. Infrastruktura społeczna .....	16
5. Infrastruktura techniczna.....	16
6. Gospodarka i rolnictwo .....	17
6.1 Klasyfikacja gleb.....	17
6.2 Struktura użytków .....	19
7. Kapitał społeczny i ludzki .....	20
<b><i>III. Ocena mocnych i słabych stron - Analiza SWOT</i></b> .....	<b>20</b>
<b><i>IV. Opis planowanych zadań na lata 2010-2016</i></b> .....	<b>21</b>
<b><i>V. Podsumowanie</i></b> .....	<b>22</b>

## **WSTĘP**

Podstawą rozwoju miejscowości Świerkocin jest wypracowanie dokumentu pn. „Plan Odnowy Miejscowości Świerkocin” oraz kierunki jego rozwoju na kolejne lata 2010-2016 wraz z celami, kierunkami i zadaniami inwestycyjnymi.

Wypracowanie takiego planu jest możliwe tylko w wyniku aktywnego współdziałania mieszkańców, którzy najlepiej potrafią określić potrzeby swojej społeczności. Stąd niniejszy „Plan” jest efektem otwartej dyskusji mieszkańców, prowadzonej w formie spotkań, zebrań i warsztatów w trakcie, których mieszkańcy sołectwa zdecydowali o przyszłości i kierunkach rozwoju swej wsi.

Opracowanie a następnie wdrożenie planu odnowy wiąże się z określonymi korzyściami dla społeczności lokalnej polegającej na:

- odbudowie i wzmocnieniu tożsamości kulturowej oraz aktywizacja mieszkańców poprzez programy edukacyjno-kulturalne, kierowane do różnych grup mieszkańców, w szczególności dzieci i młodzieży, seniorów, kobiet;
- wzroście atrakcyjności życia społeczno-kulturowego na wsi;
- wdrażaniu pozytywnych zmian akceptowanych przez mieszkańców;
- aktywacji społeczności lokalnej – wzrost tożsamości z miejscem zamieszkania i stopnia integracji mieszkańców wokół działania na rzecz środowiska- miejscowości.

### ***I. Charakterystyka miejscowości***

#### **1. Położenie miejscowości**

Wieś Świerkocin to miejscowość o zabudowie rozproszonej położona na urzeźbionym pagórkami terenie oraz granicząca z rzeką Osą, w odległości około 10,5 km na północny wschód od Grudziądza.

Sołectwo Świerkocin położone jest w północnej części Gminy i graniczy z Nową Wsią, Mokrem i miejscowością Lisie Kąty. Południowa część miejscowości przylega bezpośrednio do miasta Grudziądz.

### **1.1 Przynależność administracyjna**

Kraj- Polska

Województwo kujawsko- pomorskie

Powiat Grudziądzki

Gmina Grudziądz

Miejscowość: Świerkocin

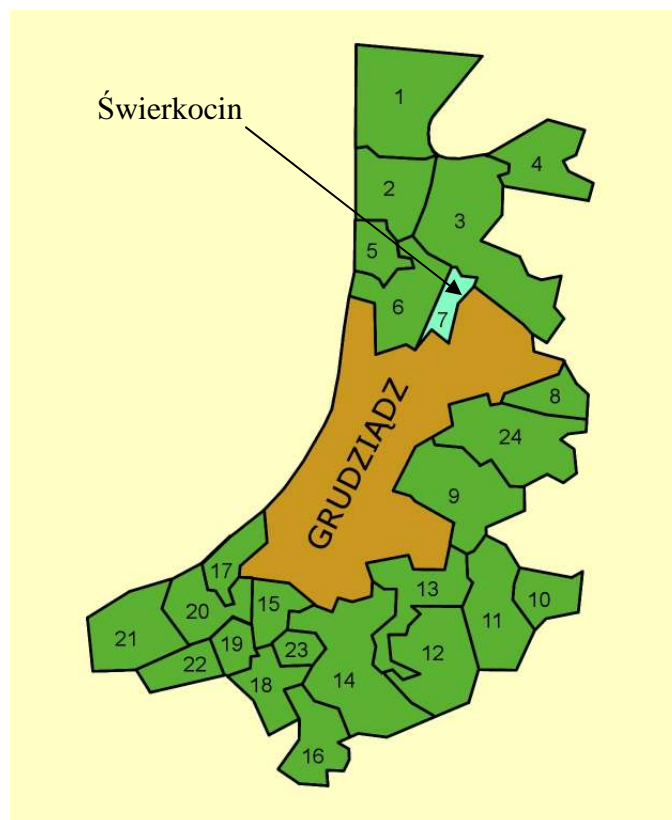
### **1.2 Mapa Polski z podziałem na województwa**



### 1.3 Mapa woj. kujawsko-pomorskiego z podziałem na powiaty



### 1.4 Mapa Gminy Grudziądz z podziałem na sołectwa

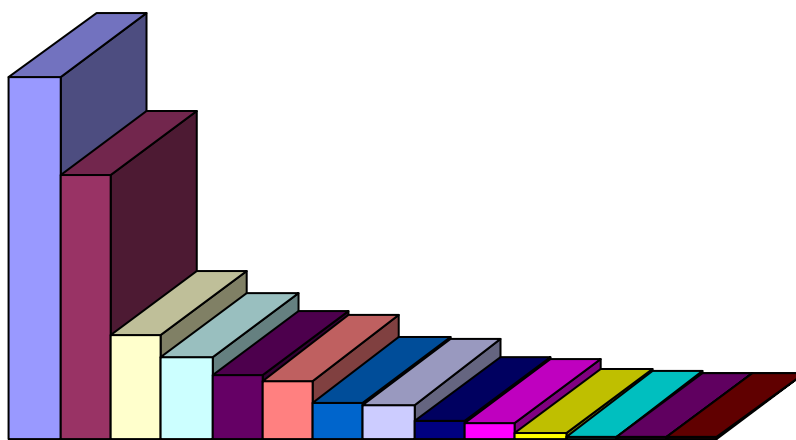


## 1.5 Powierzchnia

Powierzchnia wsi sołectwa Świerkocin wynosi 297, 2236 ha, co czyni ją średniej wielkości sołectwem w Gminie Grudziądz. Na powierzchnię ogólną sołectwa składają się min.:



<b>Powierzchnia</b>	<b>297,2236 ha</b>	<b>100%</b>
Z tego:		
Budynki	17,9988	6,0556
Tereny zabudowane	0,0100	0,0033
Zurbanizowane tereny niezabudowane	0,5428	0,1826
Tereny rekreacyjno-wypoczynkowe	0,0800	0,0269
Drogi	10,1793	3,4247
Lasy	23,1229	7,7796
Łąki	75,6163	25,4408
Nieżytki	16,4069	5,5209
Pastwiska	4.19	1,4097
Grunty orne	103,9377	34,9695
Sady	29,4976	9,9243
Tereny różne	1,2836	0,4318
Wody	4,6677	1,5704
Grunty pod stawami	9,69	3,2601

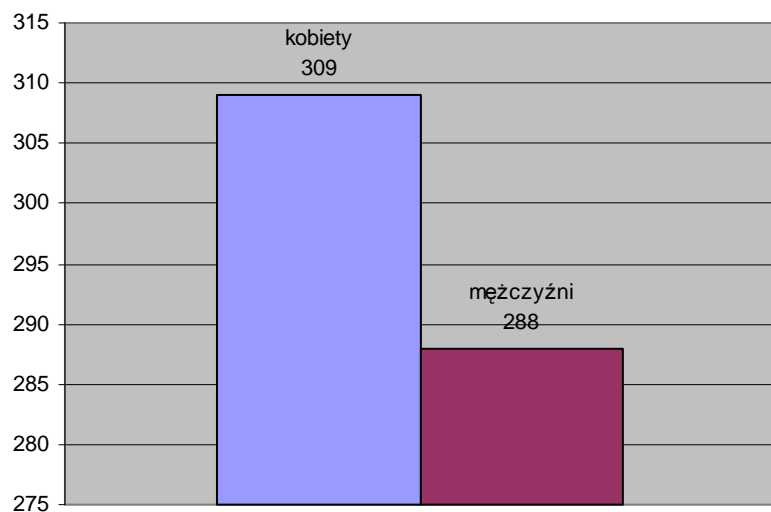


■ Grunty orne 103,9377	■ Łąki 75,6163
■ Sady 29,4976	■ Lasy 23,1229
■ Budynki 17,9988	■ Nieżytki 16,4069
■ Drogi 10,1793	■ Grunty pod stawami 9,69
■ Wody 4,6677	■ Pastwiska 4.19
■ Tereny różne 1,2836	■ Zurbanizowane tereny niezabudowane 0,5428
■ Tereny rekreacyjno-wypoczynkowe 0,08	■ Tereny zabudowane 0,01

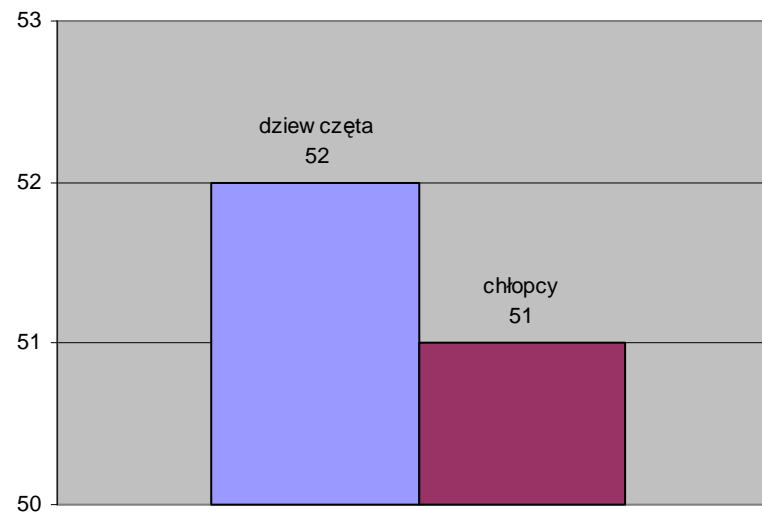
## 1.6 Ludność

Sołectwo należy do terenów średnio zaludnionych, teren wsi na dzień 31.12.2009 roku zamieszkiwało 597 mieszkańców.

Liczba ludności	Mężczyźni	Kobiety	0 – 13 lat			14 – 18 lat			19 i więcej		
			Ogółem	Dziew	Chłopcy	Ogółem	Dziew	Chłopcy	Ogółem	Kobiety	Mężczyźni
597	288	309	103	52	51	37	16	21	457	241	216

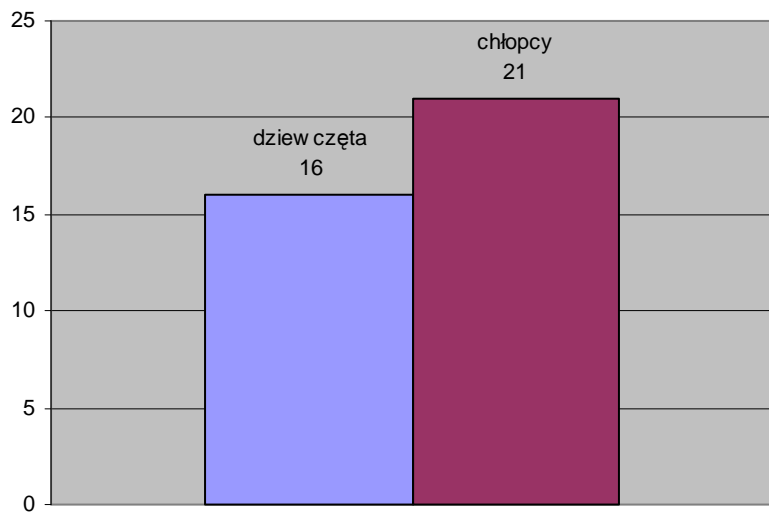


Wykres 1. Ogółem liczba mężczyzn i kobiet.

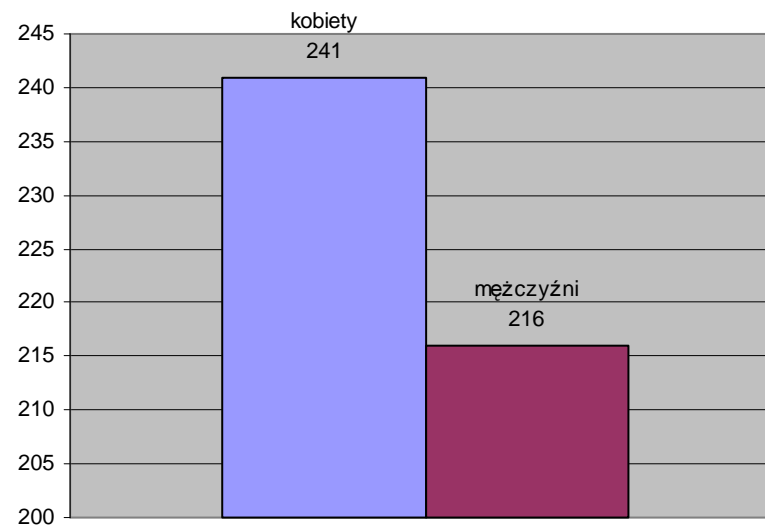


Wykres 2. Ogółem chłopców i dziewczynek 0 - 13 lat.





Wykres 3. Ogółem chłopców i dziewczynek pomiędzy 14 - 18 lat.



Wykres 4. Ogółem kobiet i mężczyzn 19 i więcej lat.

## 2. Historia miejscowości

Świerkocin jest to wieś leżąca nad rzeką Osą. Za czasów krzyżackich należąca najpierw do komturii grudziądzkiej, w której posiadacze dóbr byli zobowiązani do służby w lekkiej zbroi. Po bitwie pod Grunwaldem Jan ze Świerkowina za poniesione szkody żądał odszkodowania w wysokości 50 grzywien. W roku 1393 Jan ze Świerkowina, mieszkający w Ulanowie, i trzech innych dziedziców z tej miejscowości poświadczyli w sądzie w Suszu, że sprzedali dobra Ulanowskie za 1000 grzywien kapitulie pomezkańskiej. W roku 1481 część dóbr świerkocińskich nabyli za 40 grzywien. Maciej von Markyn i Augustyn von Laune, zaś w roku 1501 całe dobra nabył Paweł Sokołowski, starosta grudziądzki. W roku 1560 dziedzicem Świerkowina był Melchior Mortęski, starosta pokrzywieński, natomiast od 1649 roku Czapski, kasztelan chełmiński, który dobra świerkocińskie zapisał franciszkanom z Chełmna. Obejmowały one wówczas 18 włók, od których proboszcz grudziądzki pobierał musz nego 9 korcy owsa. W roku 1789 Świerkocin liczył 14 dymów (mieszkań). W roku 1806 klasztor Franciszkanów został zlikwidowany, a Fryderyk Wilhelm III zapisał Świerkocin siostrze miłosierdzia z Chełmna. Wyzierzały one 18 włók dziesięciu włościom, którzy zapłacili 800 talarów zakupnego i płacili roczny czynsz w wysokości 216 talarów. Dzierżawcy zostali uwłaszczeni w 1824 roku. W roku 1885 w Świerkowinie były 24 domy mieszkalne mieszkańców było 183 (147 ewangelików i 36 katolików). Wieś miała powierzchnię 261 ha. Liczba budynków mieszkalnych i mieszkańców wg danych spisowych z lat 1885, 1905 i 1921 jak niżej:

1885 - 24 domy mieszkalne i 183 mieszkańców (kat. 36, ewang. 147)

1905 - 30 domów mieszkalnych i 260 mieszkańców (kat. 54, ewang. 203, inn. chrz. 3)

1921 - 30 domów mieszkalnych i 197 mieszkańców (kat. 83, ewang. 114)

Układ historyczny: Wieś o zabudowie skupionej w typie ulicówki.

W roku 1910 Świerkocin miał 238 mieszkańców. Parafia katolicka i poczta były w Grudziądzu. Duża część Świerkocina należała w latach 1914-1945 do małżeństwa Pawła i Anny Nickelów. W XX wieku w Świerkocinie istniała cegielnia, która zakończyła swą działalność w połowie lat 90. W roku 1931 Świerkocin obejmował obszar 261 ha i liczył 219 mieszkańców.

W Świerkocinie usytuowany jest cmentarz wojskowy z mogiłami żołnierzy radzieckich poległych w 1945 roku w walkach na terenie powiatu grudziądzkiego.



W początkach lutego 1945 roku żołnierze 70 Armii 2 Frontu Białoruskiego toczyli tutaj walki z jednostkami niemieckimi garnizonu grudziądzkiego i przebijającymi się w kierunku Grudziądza jednostkami niemieckimi garnizonu toruńskiego. W czasie walk poległo 361 żołnierzy radzieckich, których ciała w 1949 roku ekshumowano i pochowano na cmentarzu żołnierzy radzieckich, złożonym przy szosie z Grudziądza do Kwidzyna. Na pomniku potwierdzona

jest tablica z napisem w języku polskim i rosyjskim: „Wieczna Chwała bohaterom poległym w walkach o wolność i niepodległość Związku Radzieckiego i Polski”.

## **2.1 Struktura przestrzenna miejscowości**

Forma zabudowy miejscowości częściowo rozproszona, a częściowo skupiona. Formę rozproszoną stanowią głównie gospodarstwa rolne, w których duża przydatność rolnicza gleb przyczynia się do rozwoju upraw rolnych, sadownictwa oraz ogrodnictwa. Nowo powstające skupiska domków jednorodzinnych zlokalizowane są przede wszystkim w obrębie drogi krajowej relacji Grudziądz-Kwidzyn, drogi gminnej relacji Świerkocin – Parski – Nowa Wieś - Grudziądz oraz innych dróg gminnych. W miejscowości brak jest osobowości kulturowych. We wsi nie są wyodrębnione konkretne ulice o własnych nazwach. Wynika to z faktu, iż życie wsi- a co za tym idzie- również jego zabudowa skoncentrowana jest przy drodze krajowej nr 55. Jest to jednocześnie jedna z głównych ulic Świerkocina.

Krajobraz wsi podmiejski z dużą ilością działek budowlanych, wzbogacony śródpolnymi i przydrożnymi zadrzewieniami. Obszar pagórkowaty bogaty w zarośla.

## **II. Inwentaryzacja zasobów służących odnowie miejscowości**

### **1. Zasoby przyrodnicze**

Na terenie sołectwa Świerkocin znajdują się: dwa nieczynne udokumentowane złoża:

- ilów do produkcji ceramiki budowlanej (odbywa się rekultywacja odpadami przemysłowymi)



- piasków dla potrzeb budownictwa w dolinie Osy (nie eksploatowane). Miejscowość Świerkocin przecina rzeka Osa, którą stadnie zamieszkują **bobry**. W miejscowości istnieją zarybione zbiorniki wodne.

Świerkocin nie ma przemysłu, który powodowałby emisję zanieczyszczeń do powietrza. Jedynym źródłem zanieczyszczeń są tylko, w okresie zimowym, lokalne kotłownie, które powodują wzrost tzw. niskiej emisji oraz tzw. zanieczyszczenia importowane.

### **2. Dziedzictwo kulturowe**

Najcenniejszym zabytkiem wsi jest fort Świerkocin zewnętrznego obwodu fortyfikacji Twierdzy Grudziądz oraz 2 schrony fortyfikacji linii Osy z 1939 roku, cmentarz ewangelicki z 2 poł. XIX w. nieczynny, czytelne granice układu przestrzennego, zachowane tumby nagrobne, starodrzew (kasztanowiec, robinie, brzozy), zakrzewienie lilaka i czarnego bzu. Cmentarz wojenny żołnierzy radzieckich, poległych w II wojnie światowej, założony w 1949r., zamknięty. Zachowany został układ przestrzenny cmentarza z rzędami mogił.



Rys. 1. Fort Świerkocin – schron główny.



Rys. 2. Fort Świerkocin – wartownia.


## 2.1 Stanowiska Archeologiczne

### Obszar AZP 29-45

1. Świerkocin, stanowisko 8 - wczesny okres rzymski
2. Świerkocin, stanowisko 24 – halsztat.

### 3. Obiekty i tereny

Na terenie wsi Świerkocin znajdują się malownicze tereny okalające rzekę Osę zachęcające do pieszych wycieczek dla wytrwałego turysty czy przyrodnika jest to idealny obszar do wędrówki, fotografii, obserwacji dzikiej przyrody, jak również korzystania z oznakowanego szlaku rowerowego.



Rys. Rzeki Osa

#### **4. Infrastruktura społeczna**

W miejscowości Świerkocin znajduje się stary budynek świetlicy wiejskiej, w którym odbywają się zebrania wiejskie, zabawy taneczne, wesela i inne przyjęcia okolicznościowe dla dzieci i dorosłych. Jest to miejsce spotkań mieszkańców, Przed budynkiem znajdują się niezagospodarowany teren zielony gdzie odbywają się pikniki i festyny. Budynek ten jest jednak w złym stanie technicznym i ze względu na swoją wielkość – nie jest przystosowany do obsługi tej ilości mieszkańców.

#### **5. Infrastruktura techniczna**

W Świerkocinie znajduje się sieć wodociągowa. Została ona wybudowana w latach 2000-2003 i podłączono do niej większość gospodarstw, co wiąże się z dostarczeniem czystej, zdrowej wody spełniającej wszelkie normy i wymogi.

Nie ma natomiast sieci kanalizacyjnej. Nieczystości odprowadzane są do bezodpływowych, zbiorników, opróżnianych przez prywatne przedsiębiorstwa posiadające do tego stosowną licencję.

Odpady stałe odbierane są przez dwie firmy: Przedsiębiorstwo Usług Miejskich oraz Miejskie Wodociągi i oczyszczalnia i wywożone na wysypisko śmieci w Zakurzewie.

Ponadto w Świerkocinie znajduje się sieć telekomunikacyjna oraz elektryczna, dzięki temu wszystkie istniejące gospodarstwa domowe posiadają dostęp do sieci energetycznej o mocy zaspokajające potrzeby mieszkańców.



## 6. Gospodarka i rolnictwo

Na terenie miejscowości Świerkocin znajduje się 69 gospodarstw rolnych oraz 114 działek w tym:

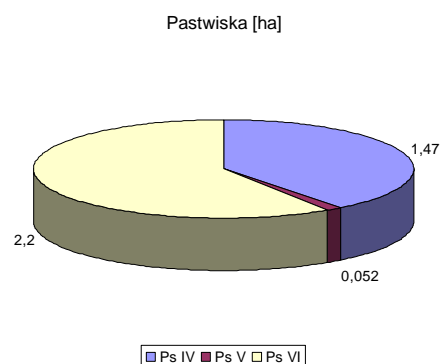
- o powierzchni 0 - 1 ha 4 gospodarstwa i 107 działek
- o powierzchni 1 - 2 ha 28 gospodarstw i 4 działki
- o powierzchni 2 - 5 ha 21 gospodarstw
- o powierzchni 5 - 7 ha 8 gospodarstw
- o powierzchni 7 - 10 ha 5 gospodarstw i 2 działki
- o powierzchni 10 - 15 ha 2 gospodarstwa i 1 działka
- o powierzchni powyżej 15 ha 1 gospodarstwo.

Teren miejscowości ma charakter rolniczy, sadowniczy i ogrodniczy.

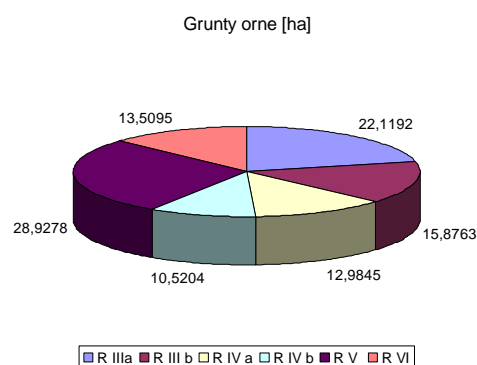
Poniższe tabele pokazują klasyfikację gleb miejscowości Świerkocin

### 6.1 Klasyfikacja gleb

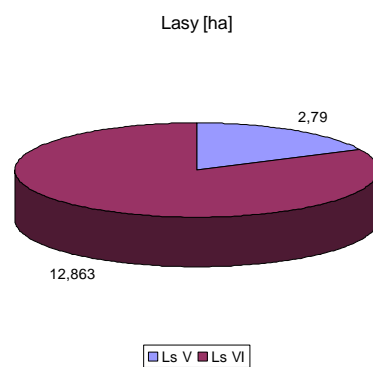
Pastwiska [ha]		
Ps IV	Ps V	Ps VI
1,4700	0,5200	2,2000



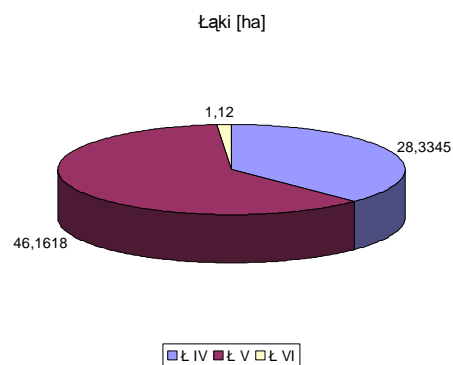
Grunty orne [ha]					
R III a	R III b	R IV a	R IV b	R V	R VI
22,1192	15,8763	12,9845	10,5204	28,9278	13,5095



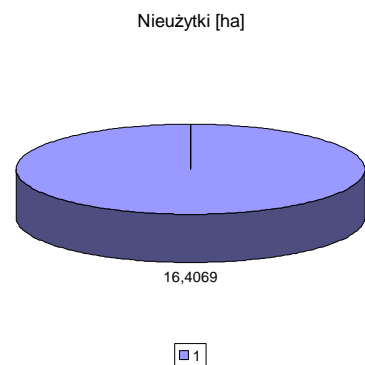
Lasy [ha]	
Ls V	Ls VI
2,7900	12,8630



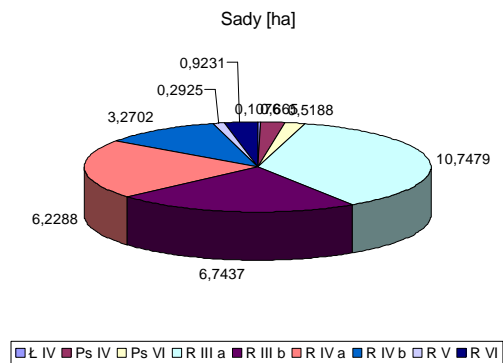
Łąki [ha]		
Ł IV	Ł V	Ł VI
28,3345	46,1618	1,1200



Nieużytki [ha]	
-	
16,4069	




Sady [ha]								
Ł IV	PS IV	PS VI	R III a	R III b	R IV a	R IV b	R V	R VI
0,1076	0,6650	0,5188	10,7479	6,7437	6,2288	3,2702	0,2925	0,9231



## 6.2 Struktura użytków

Powierzchnia	297,2236 ha	100%
Z tego:		
Budynki	17,9988	6,0556
Tereny zabudowane	0,0100	0,0033
Zurbanizowane tereny niezabudowane	0,5428	0,1826
Tereny rekreacyjno-wypoczynkowe	0,0800	0,0269
Drogi	10,1793	3,4247
Lasy	23,1229	7,7796
Łąki	75,6163	25,4408
Nieżytki	16,4069	5,5209
Pastwiska	4,19	1,4097
Grunty orne	103,9377	34,9695
Sady	29,4976	9,9243
Tereny różne	1,2836	0,4318
Wody	4,6677	1,5704
Grunty pod stawami	9,69	3,2601



■ Budynki 17,9988	■ Tereny zabudowane 0,01
■ Zurbanizowane tereny niezabudowane 0,5428	■ Tereny rekreacyjno-wypoczynkowe 0,08
□ Drogi 10,1793	■ Lasy 23,1229
■ Łąki 75,6163	■ Nieżytki 16,4069
■ Pastwiska 4,19	■ Grunty orne 103,9377
■ Sady 29,4976	■ Tereny różne 1,2836
■ Wody 4,6677	■ Grunty pod stawami 9,69

## 7. Kapitał społeczny i ludzki

Darczyńcy – sponsorzy. Działalność samorządu wsi wspiera zbiórkami miejscowe społeczeństwo i ludność okolicznych wsi. Organizowane są m. in: festyny, obchody Dnia Dziecka, choinki dla dzieci, święto plonu, dzień matki, spotkania wigilijne. Corocznie z budżetu Gminy Grudziądz wydzielane są środki finansowe w ramach podjętej uchwały Rady Gminy z funduszu Sołectkiego na bieżącą działalność sołectwa.

### III. Ocena mocnych i słabych stron - Analiza SWOT

Wykorzystanie analizy SWOT daje możliwość przeanalizowania mocnych stron- atutów oraz słabych stron – słabości sołectwa Świerkocin wobec stawianych przez otoczenie szans jak również zagrożeń. Pozwala również na przedstawienie informacji w przestrzennej, uporządkowanej formie.

<b>MOCNE STRONY</b>	<b>SŁABE STRONY</b>
<ul style="list-style-type: none"><li>• Ukształtowanie terenu</li><li>• położenie geograficzne</li><li>• sprzyjająca struktura wiekowa mieszkańców</li><li>• łatwy dostęp do edukacji</li><li>• wysoki poziom oświaty na poziomie gminy</li><li>• dostęp do komunikacji miejskiej</li><li>• droga asfaltowa krajowa prowadząca do centrum wsi</li><li>• atrakcyjnie ukształtowany teren</li><li>• dogodne warunki pod zabudowę</li><li>• sieć wodociągowa</li><li>• atrakcyjny pod względem turystycznym bliskość szosy krajowej Grudziądz – Malbork</li></ul>	<ul style="list-style-type: none"><li>• brak infrastruktury ( gaz, sieć kanalizacyjna)</li><li>• brak bazy turystycznej</li><li>• wysokie bezrobocie</li><li>• migracja ludzi młodych, wykształconych</li><li>• brak agroturystyki</li><li>• słabo rozwinięta infrastruktura turystyczna (brak gospodarstw agroturystycznych)</li><li>• brak dostępu do szerokopasmowego Internetu</li><li>• brak nowoczesnego obiektu świetlicy wiejskiej</li></ul>

<b>SZANSE</b>	<b>ZAGROŻENIA</b>
<ul style="list-style-type: none"> <li>• Budowa autostrady „A-1”</li> <li>• Trasa Średnicowa miasta Grudziądz-I etap</li> <li>• Wejście do Unii Europejskiej-możliwość pozyskiwania środków pomocowych</li> <li>• Rozwój małych i średnich przedsiębiorstw</li> <li>• Wykorzystanie środków strukturalnych Unii Europejskiej</li> </ul>	<ul style="list-style-type: none"> <li>• Brak stabilnego prawa</li> <li>• Słabość gospodarcza miasta Grudziądz</li> <li>• Brak przychylnego klimatu dla inwestora na poziomie kraju</li> <li>• Brak perspektyw szybkiego wyjścia z bezrobocia w kraju</li> <li>• Brak klarownych programów gospodarczych</li> </ul>

Ocenę mocnych i słabych stron oraz szans i zagrożeń sołectwa Świerkocin dokonali sami mieszkańcy wyrażając swoje opinie i uwagi na zebraniach wiejskich organizowanych przez Sołtysa i Radę Sołecką. Wszelkie uwagi, opinie i sugestie zostały przedstawione w powyższej Analizie SWOT, z której jasno wynikają cechy wyróżniające naszą miejscowość spośród innych w gminie, nasz potencjał gospodarczy oraz szanse i bariery.

#### **IV. Opis planowanych zadań na lata 2010-2016**

<b>Lp.</b>	<b>Nazwa zadania</b>	<b>Cel</b>	<b>Przeznaczenie</b>	<b>Harmonogram Realizacji</b>	<b>Koszt</b>	<b>Źródło finansowania</b>
1.	„Swojska chata”- budowa i wyposażenie świetlicy wiejskiej w Świerkocinie jako miejsce integracji społeczności lokalnej	Zwiększenie aktywności społeczności lokalnej organizacjach działających na terenie miejscowości	Mieszkańcy wsi Świerkocin	2010-2011	1.011 645,60	PROW 2007-2013
2.	Organizacja dyskotek i zabaw wiejskich jako form alternatywnego	Zagospodarowanie wolnego czasu różnych grup mieszkańców Świerkocina.	Mieszkańcy wsi Świerkocin	2010-2016	10.000	Środki Sołectwa, Sponsorzy

	wypoczynku oraz organizacja zawodów sportowych, turnieju sołectw i pikników					
3.	Organizacja Koła Gospodyń Wiejskich oraz wystawy produktu regionalnego	Tworzenie kół zainteresowań i zachęcanie mieszkańców do uczestnictwa w nich	Mieszkańcy wsi Świerkocin oraz goście przyjezdni	2010-2016	15.000	Środki sołectwa sponsorzy
4.	Budowa sieci kanalizacyjnej w miejscowości Świerkocin	Zmniejszenie zanieczyszczenia środowiska naturalnego i poprawa życia mieszkańców	Mieszkańcy wsi Świerkocin	2011	2000.000	PROW na lata 2007-2013 lub RPO WKP
5.	Konserwacja cmentarza wojskowego	Promocja dziedzictwa kulturowego	Mieszkańcy wsi Świerkocin oraz potomkowie osób pochowanych na cmentarzu	2010-2016	5.000	Środki własne, Środki Marszałka Województwa Środki osób prywatnych

## ***V. Podsumowanie***

Marzymy, aby nasza wieś... była podłączona do oczyszczalni położonej na terenie gminy, a także gazociągu. Chcielibyśmy, aby wieś posiadała nową i funkcjonalnie wyposażoną świetlicę wiejską, plac zabaw jak również stałe łącza internetowe, lepszą komunikację z sąsiednimi miastami i gminami.



Rys. Projekt budowlany świetlicy wiejskiej w Świerkocinie

**Bylibyśmy szczęśliwi...** gdyby udało się pozyskać fundusze na rozwój małej przedsiębiorczości w sołectwie Świerkocin, co pomogłoby w zatrzymaniu zdolnej i ambitnej młodzieży. Chcielibyśmy również zwiększyć dostęp do zakładów leczenia ogólnego i profilowanych poradni, aby można było uzyskać większe środki na prowadzenie profilaktyki uzależnień wśród młodzieży oraz promowanie wartości pro rodzinnych i pro zdrowotnych.

**W oparciu o przeprowadzoną analizę potrzeb mieszkańców głównym ich celem jest dynamiczny i zrównoważony rozwój miejscowości Świerkocin, poprzez zwiększenie dostępu mieszkańców sołectwa i Gminy Grudziądz do rozwoju nowoczesnej infrastruktury, instytucji kultury oraz szeroko rozumianej komunikacji.**