

*Plan odnowy miejscowości Szynych
na lata 2010 - 2016*



Maj 2010r.

Spis treści

WSTĘP	3
I. Charakterystyka miejscowości	3
1. Położenie miejscowości	3
1.1 Przynależność administracyjna	4
1.2 Mapa Polski z podziałem na województwa	4
1.3 Mapa woj. kujawsko-pomorskiego z podziałem na powiaty	5
1.4 Mapa Gminy Grudziądz z podziałem na sołectwa	5
1.5 Powierzchnia	6
1.6 Ludność	8
2. Historia miejscowości	10
2.1 Struktura przestrzenna miejscowości	12
II. Inwentaryzacja zasobów służących odnowie miejscowości	13
1. Zasoby przyrodnicze	13
2. Dziedzictwo kulturowe	15
2.1 Stanowiska Archeologiczne	20
3. Obiekty i tereny	21
4. Infrastruktura społeczna	22
5. Infrastruktura techniczna.....	22
6. Gospodarka i rolnictwo	23
6.1 Klasyfikacja gleb	24
6.2 Struktura użytków	26
7. Warunki hydrogeologiczne	27
8. Kapitał społeczny i ludzki	27
III. Ocena mocnych i słabych stron - Analiza SWOT	27
IV. Opis planowanych zadań na lata 2010-2016	29
V. Podsumowanie	31

WSTĘP

Podstawą rozwoju miejscowości Szynych jest wypracowanie dokumentu pn. „Plan Odnowy Miejscowości Szynych” oraz kierunki jego rozwoju na kolejne lata 2010-2016 wraz z celami, kierunkami i zadaniami inwestycyjnymi.

Wypracowanie takiego planu jest możliwe tylko w wyniku aktywnego współdziałania mieszkańców, którzy najlepiej potrafią określić potrzeby swojej społeczności. Stąd niniejszy „Plan” jest efektem otwartej dyskusji mieszkańców, prowadzonej w formie spotkań, zebrań i warsztatów w trakcie, których mieszkańcy sołectwa zdecydowali o przyszłości i kierunkach rozwoju swej wsi.

Opracowanie a następnie wdrożenie planu odnowy wiąże się z określonymi korzyściami dla społeczności lokalnej polegającej na:

- odbudowie i wzmocnieniu tożsamości kulturowej oraz aktywizacja mieszkańców poprzez programy edukacyjno-kulturalne, kierowane do różnych grup mieszkańców, w szczególności dzieci i młodzieży, seniorów, kobiet;
- wzroście atrakcyjności życia społeczno-kulturowego na wsi;
- wdrażaniu pozytywnych zmian akceptowanych przez mieszkańców;
- aktywacji społeczności lokalnej – wzrost tożsamości z miejscem zamieszkania i stopnia integracji mieszkańców wokół działania na rzecz środowiska- miejscowości.

I. Charakterystyka miejscowości

1. Położenie miejscowości

Wieś Szynych to miejscowość leżąca w Dolinie Wisły ok. 9 km na południe od Grudziądza i 43 km na północ od Torunia, przy nadwiślańskiej trasie z Grudziądza do Chełmna, przy drodze powiatowej nr 1393C.

Miejscowość graniczy z Gogolinem, Brankówką, Sosnówką, Sztynwagiem,

Rozgartami i Pieńkami Królewskimi. Znajduje się w bliskiej odległości drogi krajowej nr 55- Nowy Dwór Gdański - Malbork - Kwidzyn - Grudziądz – Stolno.

1.1 Przynależność administracyjna

Kraj: Polska

Województwo kujawsko: pomorskie

Powiat: Grudziądzki

Gmina: Grudziądz

Miejscowość: Szynych

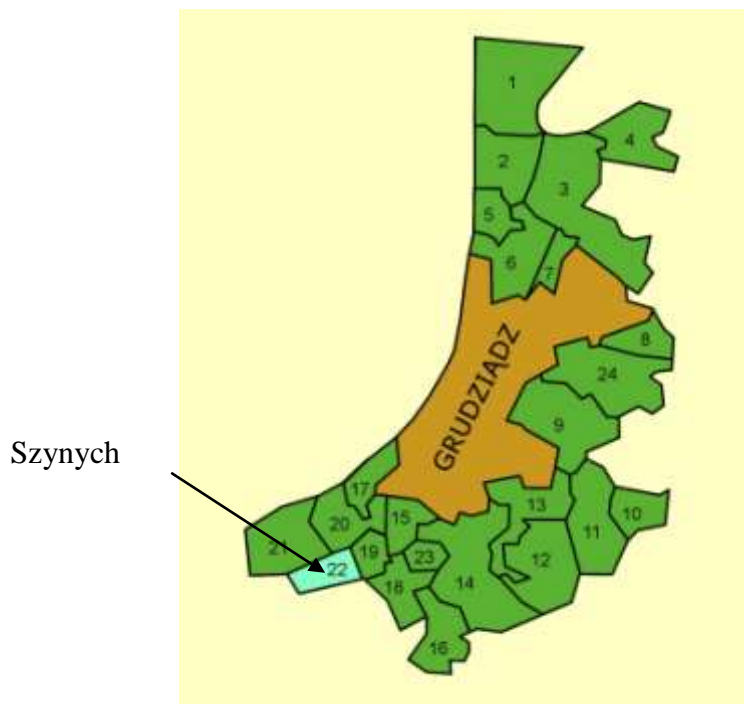
1.2 Mapa Polski z podziałem na województwa



1.3 Mapa woj. kujawsko-pomorskiego z podziałem na powiaty



1.4 Mapa Gminy Grudziądz z podziałem na sołectwa

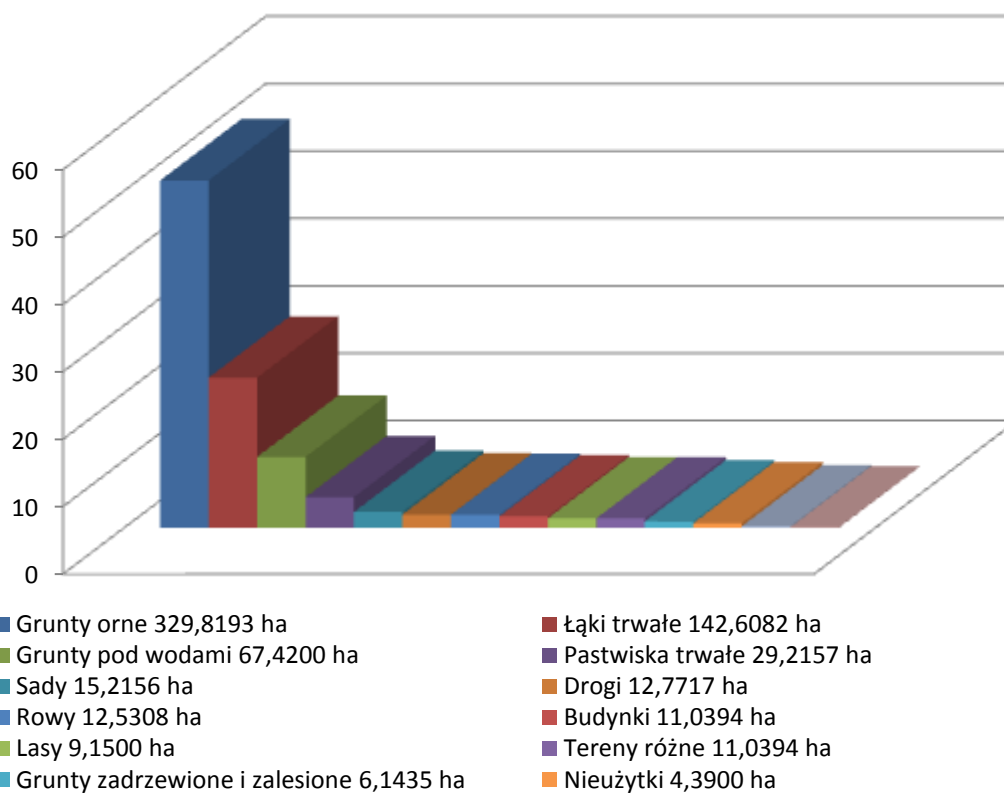


1.5 Powierzchnia

Powierzchnia wsi sołectwa Szynych wynosi 639,6064 ha, co czyni ją sporej wielkości sołectwem w Gminie Grudziądz. Na powierzchnię ogólną sołectwa składają się min.:




Powierzchnia	639,6064 ha	100%
Z tego:		
Budynki	11,0394	1,73
Inne tereny zabudowane	0,4600	0,07
Tereny rekreacyjno-wypoczynkowe	1,5500	0,24
Drogi	12,7717	2,00
Lasy	9,1500	1,43
Grunty zadrzewione i zalesione	6,1435	0,96
Łąki trwałe	142,6082	22,30
Nieużytki	4,3900	0,69
Pastwiska trwałe	29,2157	4,57
Grunty orne	329,8193	51,57
Sady	15,2156	2,38
Tereny różne	9,1722	1,43
Rowy	12,5308	1,96
Grunty pod wodami	67,4200	10,54



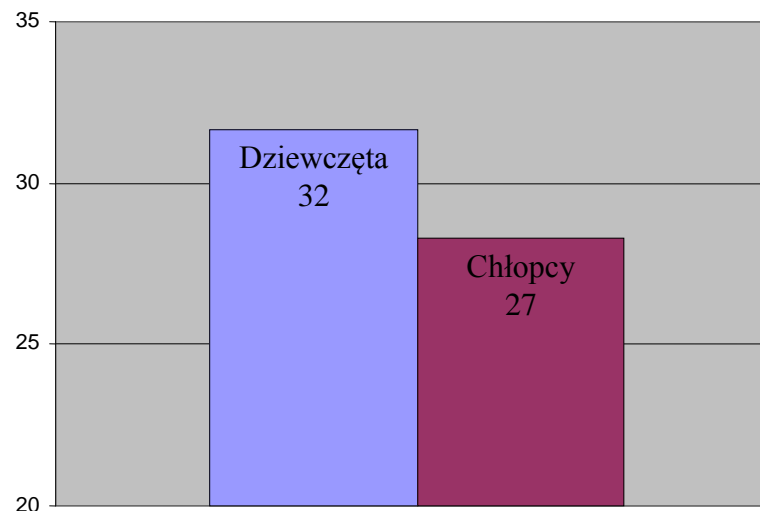
1.6 Ludność

Sołectwo należy do terenów słabo zaludnionych, teren wsi na dzień 02.04.2010 r. zamieszkiwało 336 mieszkańców.


Liczba ludności	Mężczyźni	Kobiety	0 – 13 lat			14 – 18 lat			19 i więcej		
			Ogółem	Dziew	Chłopcy	Ogółem	Dziew	Chłopcy	Ogółem	Kobiety	Mężczyźni
336	179	157	59	32	27	26	13	13	251	112	139



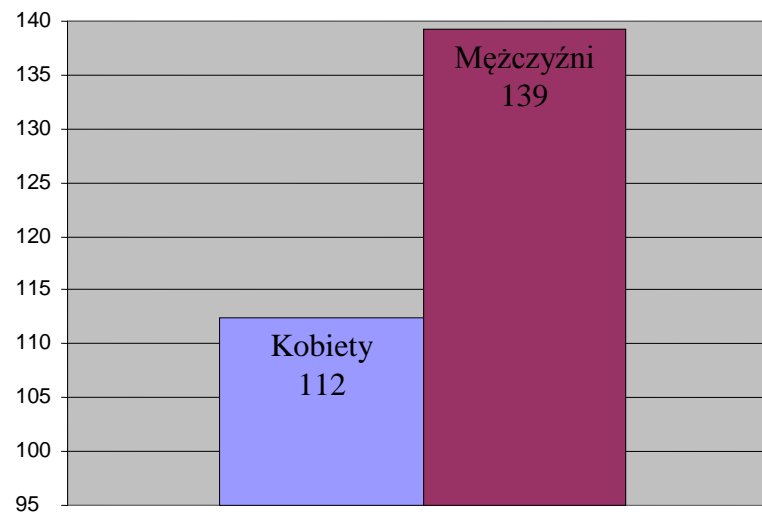
Wykres 1. Ogółem liczba mężczyzn i kobiet.



Wykres 2. Ogółem chłopców i dziewczynek 0 - 13 lat.



Wykres 3. Ogółem chłopców i dziewczynek pomiędzy 14 - 18 lat.



Wykres 4. Ogółem kobiet i mężczyzn 19 i więcej lat.

2. Historia miejscowości

Na przełomie lat, miejscowości były nadawane następujące nazwy: 1402-16 Neuwekirche, ok. 1423-4 Schoneyche, 1588 Schymeth, 1667 Synych, 1802 Schoneich. Szynych to wieś, której parafia założona została w 1340 r. przez miasto Chełmno (z tego roku pochodzi pierwsza znana wzmianka o wsi). Przypuszcza się, że parafia w Szynychu została wyodrębniona z parafii chełmińskiej wraz z parafiami w Sarnowie i Wabczu. W 1364 r. uzyskała przywilej lokacyjny na prawie chełmińskim, wznowiony w 1472 r. na 80 łanów, z czego 64 łany nadano mieszczanom chełmińskim (po 4 łany dziedziczne na prawie chełmińskim), a 4 łany otrzymał jako uposażenie kościoła. Z dokumentów 1423-4 wynika, że mieszkańcy Szynycha mieli obowiązek 1 służby w zbroi lekkiej w wyprawach Zakonu. Na polach wsi w czerwcu 1629 r. miała miejsce wielka koncentracja wojsk polskich pod wodzą hetmana wielkiego koronnego Stanisława Koniecpolskiego przed wyruszeniem na spotkanie z armią szwedzką pod Trzcianem k. Sztumu. W 1742 r. dzięki staraniom Rady Miejskiej Chełmna i biskupa Andrzeja Załuskiego wybudowano nowy murowany kościół w miejsce starego, zniszczonego w czasie wojen szwedzkich w XVII w.

W 1892 r. do wsi należało 652,0 ha gruntów, w tym: 277 ha roli, 98 ha łąk i 60 ha lasu. Większa własność ziemska w r. 1921: Hermann Bartel, mennonici - 57 ha. We wsi była szkoła i mleczarnia. Przynależność wsi do parafii: katolickiej –na miejscu, ewangelickiej - w Wielkich Łunawach, mennonickiej - w Sosnówce.

Ze spisów ludności z lat 80-tych XIX w. wynika, że Szynych był zamieszkiwany przez holenderskich osadników zwanych menonitami. Menonici, odznaczający się wielką pracowitością, surową moralnością, skromnością strojów i obyczajów, przynieśli wyższy poziom gospodarki rolnej, usprawnili system odwadniania terenów podmokłych, budowania kanałów i tam, przyczyniając się w ten sposób do lepszego zagospodarowania żyznych ziem na

Żuławach i w dolinie Wisły. Przy murze kościoła od strony wschodniej znajduje się kamień, wystawiony w dniu 8.06.1911 r., upamiętniający fakt przekazania przez diakona gminy mennonickiej w Sosnowce, Abrahama Nickla, w dniu 8.XI.1806 r. królowi pruskiemu Fryderykowi Wilhelmowi III, pieniędzy zebranych przez gminy mennonickie Prus Wschodnich i Zachodnich, przeniesiony w latach 80-tych z Sosnowki, gdzie stał przy domu modlitwy (nie istniejącym).



Fot. 6. Zabytkowa stela mennonicka - cmentarz przy Kościele św. Mikołaja

Liczba budynków mieszkalnych i mieszkańców wg danych spisowych z lat 1885, 1905 i 1921 jak niżej:

- 1885 - 58 domów mieszkalnych i 432 mieszkańców (kat.198, ewang. 201, menn. 33),
- 1905 - 67 domów mieszkalnych i 460 mieszkańców (kat.195, ewang. 241, menn. 24),

- 1921 - 65 domów mieszkalnych i 354 mieszkańców (kat.193, ewang. 149, menn. 12).

Szynych oraz jego okolice były zniszczone w 1945 r. walkami o twierdzę w Grudziądzu. Po II wojnie światowej na terenie Szynycha powstała szkoła, która funkcjonowała dzięki staraniom Augustyny Wiewiorry, która pracowała i mieszkała w niej od 1 kwietnia do 31 sierpnia 1946 r. Szkoła mieściła się w pozostałościach małego, poniemieckiego dworku, składała z 6 klas, do których według wspomnień byłych jej wychowanków, uczęszczało ok. 100 uczniów. Dziś już szkoła nie istnieje. W latach 1975-1988 miejscowość administracyjnie należała do województwa toruńskiego.

2.1 Struktura przestrzenna miejscowości

Wieś Szynych to miejscowość o zabudowie skupionej po obu stronach drogi z Chełmna do Grudziądza, część zabudowań jest rozproszona. Formę rozproszoną stanowią głównie gospodarstwa rolne, w których duża przydatność rolnicza gleb przyczynia się do rozwoju upraw rolnych ogrodnictwa. Na terenie sołectwa nie ma sadów. W miejscowości brak jest osobowości kulturowych. We wsi nie są wyodrębnione konkretne ulice o własnych nazwach. Życie wsi- a co za tym idzie- również jego zabudowa skoncentrowana jest przy Kościele Św. Mikołaja.

W związku z budową autostrady A1 na odcinku Nowe Marzy-Toruń i powstającymi w okolicach Szynycha placami budów i placami biurowymi, droga na wysokości wsi stała się miejscem przejazdów wielu pojazdów budowlanych do położonych w pobliżu miejsc składowania materiałów budowlanych, przez co zwiększono nośność mostku w Szynychu, która wynosiła tylko 10 t. Powstająca autostrada nie będzie przecinała wsi, zbliżyć się jednak będzie do osady na odległość od 50 do 200 m.



Fot. 1. Budowa autostrady A1

Strategia gminy Grudziądz przyjęta uchwałą z dnia 22 lutego 2008 r. zakłada w 2013 r. budowę nawierzchni drogi gminnej Szynych – Gogolin na odcinku ok. 2,5 km. Środki na inwestycję pochodzić będą z budżetu gminy oraz środków pomocowych, a odpowiedzialnymi za projekt są Rada Gminy i Wójt.

Krajobraz wsi stanowią przede wszystkim pola uprawne. Jest wzbogacony śródpolnymi i przydrożnymi zadrzewieniami. Obszar pagórkowaty, bogaty w zarośla. Brak większych skupisk leśnych. Obszar zalesiony i zadrzewiony wynosi 6,14 ha. Powierzchnia sołectwa zajęta przez lasy to 9,15 ha z czego 1,25 ha stanowią lasy prywatne. Tereny przeznaczone do zalesienia obejmują obszar 2,91 ha.

II. Inwentaryzacja zasobów służących odnowie miejscowości

1. Zasoby przyrodnicze

Wieś Szynych położona jest w północnej części Chełmińskiego Parku Krajobrazowego. Łącznie w Gminie Grudziądz, Park ten zajmuje 1600 ha (Gogolin, Brankówka, Szynych). Dzięki temu zapewniona jest ochrona walorów

przyrodniczych i historycznych miejscowości. W roku szkolnym 2007/2008 zorganizowane zostały przez ZSO nr 1 w Grudziądzu Europejskie Dni Ptaków, w ramach których odbyła się obserwacja ptaków w Szynychu, na wschodnim brzegu Wisły. Zaobserwowano 19 gatunków ptaków, których łączna liczba wyniosła 632 osobników.



Fot. 1. Obserwacja ptaków – Szynych



Fot.2. Ptaki - Szynych

Dzięki zarybianiu Wisły w Grudziądzu i okolicach, na wysokości miejscowości Szynych występuje wiele gatunków ryb. Żyją tu między innymi: trocie, szczupaki, sandacze, okonie, klenie oraz bolenie, co sprawia że ten nadwiślański rejon jest bardzo atrakcyjny dla wędkarzy.



W Szynychu występują także bobry, które zamieszkują przywiślańskie tereny.

Szynych nie ma przemysłu, który powodowałby emisję zanieczyszczeń do powietrza. Jedynym źródłem zanieczyszczeń są tylko, w okresie zimowym, lokalne kotłownie, które powodują wzrost tzw. niskiej emisji oraz tzw. zanieczyszczenia importowane.

2. Dziedzictwo kulturowe

Najcenniejszym zabytkiem wsi jest Kościół rzymskokatolicki pw. Św. Mikołaja z XVII w. Jest to Kościół murowany, jednonawowy z trójbocznie zamkniętym prezbiterium i prostokątną wieżą od zachodu. Wewnątrz znajduje się sklepienie kolebkowe z polichromią z drugiej połowy XVIII w. wykonana przez Krzysztofa Chamskiego. W kruchcie, w posadzce znajduje się bardzo ciekawe epitafium. Budowla utrzymana została w stylu barokowym. Od 30 listopada 1929 r. świątynia wraz z urządzeniem wnętrza jest wpisana do rejestru zabytków pod nr. A/22/20. Parafia w Szynychu należy do Diecezji Toruńskiej, w zasięgu administracyjnym dekanatu Grudziądz II. W ramach prac remontowych ostatnich lat położono nowy dach na kościele, parking oraz oświetlenie drogi prowadzącej do świątyni.



Fot. 1. Kościół św. Mikołaja (widok z boku)



Fot. 2. Kościół św. Mikołaja (wejście główne)



Fot. 3. Kościół św. Mikołaja w Szynychu – wnętrze



Fot. 4. Kościół św. Mikołaja – ołtarz



Fot. 5. Kościół św. Mikołaja - sklepienie

W Szynychu znajduje się także zabytkowy budynek mleczarni, której powstanie datowane jest na ok. koniec XIX w. Budynek należy obecnie do Zakładów Mleczarskich w Grudziądzu. Zabytkowa jest także starsza część rzymskokatolickiego cmentarza przykościelnego założonego w XIV w., powiększonego w kierunku północno-zachodnim oraz nieczynny już cmentarz ewangelicki. Na cmentarzu przykościelnym zachowany został czytelnie układ przestrzenny alejowo-kwaterowy oraz liczne nagrobki z 2 połowy XIX i początku XX w., najstarsze z lat 1867, 1869, 1886 i n., a także starodrzew. Zachowany został także układ przestrzenny alejowo-kwaterowy cmentarza ewangelickiego, liczne nagrobki o dużej wartości historycznej i artystycznej, najstarsze z lat 1870, 1872, 1894 oraz starodrzew w postaci alei i szpaleru przy północnej granicy cmentarza. W miejscowości znajdują się także relikty osadnictwa mennonickiego, stanowiących cechę wyróżniającą krajobraz kulturowy gminy Grudziądz, która powinna być zaliczona do podstawowych elementów zagospodarowania przestrzennego. W miejscowości Szynych

znajdują się dwa zabytkowe, drewniane domy z drugiej połowy XVIII w., restaurowane w 1855 i 1877 r. Oprócz nich do ewidencji konserwatorskiej obiektów architektury i budownictwa wpisane są, m.in: drewniana chata nr 13 z pierwszej połowy XIX w., drewniano-gliniana chata nr 49 z XIX w. (chałupy holenderskie i szyperskie), murowana plebania z ok. 1900 r.

Ze względu na niewielkie odległości między wsiami należącymi do parafii w Szynychu, stanowią one idealne miejsca do zwiedzania poszczególnych zabytkowych obiektów tych miejscowości, jak chociażby drewniana chata mennonicka z początku XIX w. we wsi Brankówka.



Fot. 7. Chata mennonicka w Brankówce

2.1 Stanowiska Archeologiczne

Zgodnie z Systemem Ewidencji Stanowisk Archeologicznych przygotowanym przez Oddział Wojewódzki w Toruniu Państwowej Służby Ochrony Zabytków, wyróżniono następujące stanowiska archeologiczne:

Obszar AZP 31-44

1. Szynych, stanowisko 1, osada – późne średniowiecze
2. Szynych, stanowisko 2, ślad osady – chronologia nieokreślona
3. Szynych, stanowisko 3, ślad osady – chronologia nieokreślona
4. Szynych, stanowisko 4, ślad osady – neolit
5. Szynych, stanowisko 5, ślad osady - laten
6. Szynych, stanowisko 6, osada – późne średniowiecze
7. Szynych, stanowisko 7, osada – laten, okres rzymski, późne średniowiecze
8. Szynych, stanowisko 8, ślad osady – wczesne średniowiecze,
osada – późne średniowiecze
9. Szynych, stanowisko 9, ślad osady – wczesne średniowiecze
osada – późne średniowiecze
10. Szynych, stanowisko 10, ślad osady- chronologia nieokreślona
11. Szynych, stanowisko 11, osada – okres rzymski
12. Szynych, stanowisko 12, osada – okres rzymski
osada – późne średniowiecze
13. Szynych, stanowisko 13, osada - laten
osada – okres rzymski
osada – późne średniowiecze
14. Szynych, stanowisko 14, osada - halsztat

osada – okres rzymski

osada – wczesne średniowiecze

osada – późne średniowiecze

15. Szynych, stanowisko 15, ślad osady – chronologia nieokreślona

16. Szynych, stanowisko 16, osada – okres rzymski

17. Szynych, stanowisko 17, osada - laten

osada – okres rzymski

ślad osady – wczesne średniowiecze

18. Szynych, stanowisko 18, osada - halsztat

3. Obiekty i tereny

Na terenie wsi Szynych znajdują się malownicze tereny nadwiślańskie sprzyjające pieszym wycieczkom. Na cmentarzu przykościelnym znajduje się starodrzew składający się z takich gatunków drzew jak: klony, lipy i jesiony w wieku ponad 100 lat, a także krzewy w formie żywopłotów oraz aleja lipowa od drogi z Grudziądza do Chełmna. Natomiast na terenie nieczynnego cmentarza ewangelickiego oprócz starodrzewu lip i kasztanowców, rosną krzewy lilaka. Dzięki swojemu położeniu z dala od miejskiego szumu dla wytrwałego turysty czy przyrodnika jest to idealny obszar do wędrówki, fotografii i obserwacji dzikiej przyrody. Organizowane są także liczne wycieczki rowerowe po wytyczonym szlaku rowerowym: Grudziądz - Szynych - Podwiesk - Wlk. Łunawy - Sztynwag - Grudziądz (około 30 km), zachęcające mieszkańców większych ośrodków miejskich ulokowanych niedaleko wsi do czynnego poznawania Szynycha i jego okolic.

4. Infrastruktura społeczna

W miejscowości Szynych znajduje się jednostka Ochotniczej Straży Pożarnej, w której oprócz wykwalifikowanych strażaków swoje miejsce odnajdują dzieci zamieszkujące wieś i jej okolice. Dzięki ćwiczeniom organizowanym przez OSP, wiejskie dzieci mają możliwość poznawania specyfiki tego zawodu. Jest to na pewno ciekawy sposób na spędzenie wolnego czasu i rozwijanie zainteresowań. Co jakiś czas w budynku OSP odbywają się także spotkania inicjowane przez sołtysa wsi, na które zapraszani są przedstawiciele różnych instytucji, którym mieszkańcy wsi mogą zadać wiele pytań dotyczących funkcjonowania sołectwa, jego bezpieczeństwa itp. Budynek OSP jest ponadto głównym miejscem spotkań społeczności wsi, to w nim odbywają się wiejskie zebrania i zabawy taneczne. Jest to miejsce spotkań mieszkańców. Ponadto remiza pełni także funkcję świetlicy. Stare boisko wsi Szynych jest miejscem gdzie odbywają się w czasie letnim festyny, dożynki, rozgrywki meczowe i inne imprezy okolicznościowe.

5. Infrastruktura techniczna

W Szynychu znajduje się sieć wodociągowa. Została ona oddana do użytku w grudniu 2006 r. i podłączono do niej większość gospodarstw, co wiąże się z dostarczeniem czystej, zdrowej wody spełniającej wszelkie normy i wymogi.

W miejscowości znajduje się nieczynna obecnie oczyszczalnia ścieków typu „LOS 60”, która obsługiwała dawny zakład mleczarski, jednak po jego likwidacji została również wyłączona z użytku. Zgodnie z zaleceniami Studium Uwarunkowań i Kierunków Zagospodarowania Przestrzennego Gminy Grudziądz powinna zostać uruchomiona dla ścieków komunalnych. Obecnie

nieczystości odprowadzane są do bezodpływowych zbiorników, opróżnianych przez prywatne przedsiębiorstwa, posiadające do tego stosowną licencję.

Wywozem odpadów komunalnych zajmują się dwie firmy: Przedsiębiorstwo Usług Miejskich w Grudziądzu, z którym umowę ma podpisane 6 gospodarstw oraz Miejskie Wodociągi i Oczyszczalnia sp. z o.o. w Grudziądzu, które po procesie segregacji trafiają na wysypisko śmieci w Zakurzewie.

Szyny nie posiada własnej sieci gazowej. Część mieszkańców korzysta do celów przygotowywania posiłków z gazu propan-butan dostarczanych w butlach. Według planowanych zadań na najbliższe lata, gaz ma być doprowadzany mieszkańcom wsi ze stacji gazowej mającej swoją siedzibę w Mniszku.

Ponadto w Szynych znajduje się sieć telekomunikacyjna oraz elektryczna, dzięki którym wszystkie istniejące gospodarstwa domowe posiadają dostęp do sieci energetycznej o mocy zaspokajającej potrzeby mieszkańców.

6. Gospodarka i rolnictwo.

Na terenie miejscowości Szyny znajduje się 101 gospodarstw rolnych o łącznej powierzchni 398,8342 ha, w tym:

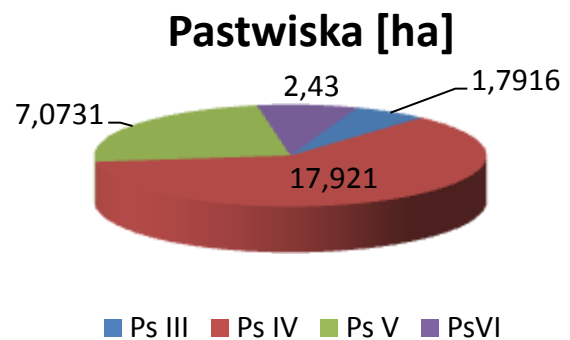
o powierzchni	0 - 1 ha	44 gospodarstwa
o powierzchni	1 - 2 ha	13 gospodarstw
o powierzchni	2 - 5 ha	21 gospodarstw
o powierzchni	5 - 7 ha	4 gospodarstwa
o powierzchni	7 - 10 ha	9 gospodarstw
o powierzchni	10 - 15 ha	7 gospodarstwa
o powierzchni	powyżej 15 ha	3 gospodarstwa

Teren miejscowości ma charakter rolniczy i ogrodniczy. Na terenie Szynycha występuje do 20 % gleb o bardzo niskiej i niskiej zawartości magnezu. Istnieje także potrzeba wapniowania części z nich.

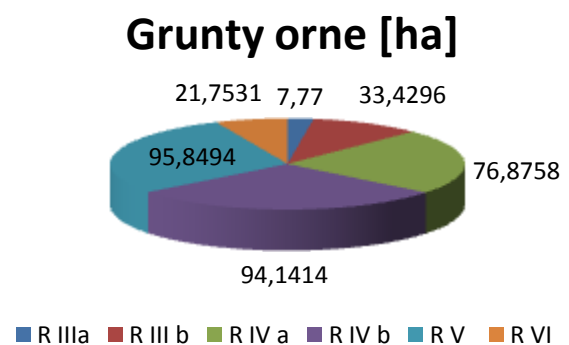
Poniższe tabele i wykresy pokazują klasyfikację gleb miejscowości Szynych:

6.1 Klasyfikacja gleb

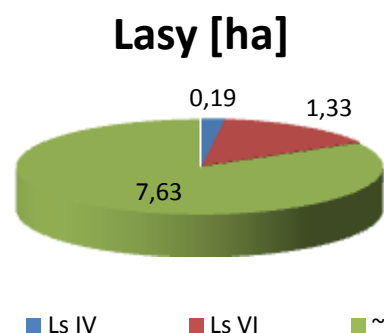
PASTWISKA TRWAŁE [ha]			
Ps III	Ps IV	Ps V	Ps VI
1,7916	17,9210	7,0731	2,4300



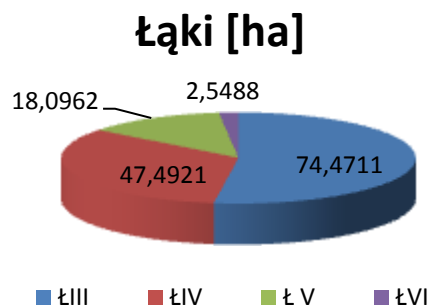
Grunty orne [ha]					
R III a	R III b	R IV a	R IV b	R V	R VI
7,7700	33,4296	76,8758	94,1414	95,8494	21,7531



Lasy [ha]		
~	Ls IV	Ls VI
7,63	0,19	1,33



Łąki [ha]			
Ł III	Ł IV	Ł V	Ł VI
74,47	47,49	18,10	2,55



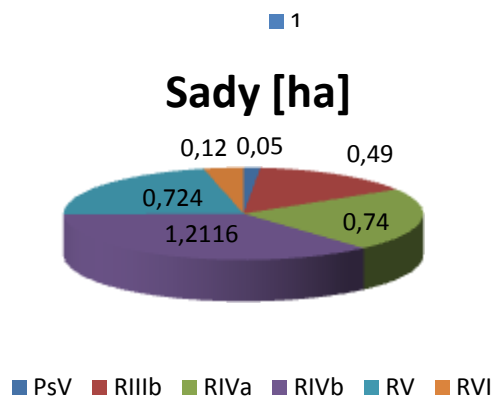
Nieużytki [ha]
4,3900

Nieużytki [ha]



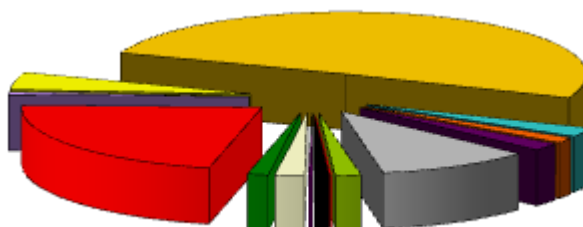
Sady [ha]					
PS V	R IIIb	R IVa	R IVb	R V	R VI
0,0500	0,4900	0,7400	1,2116	0,7240	0,1200

Sady [ha]



6.2 Struktura użytków

Powierzchnia	639,6064 ha	100%
Z tego:		
Budynki	11,0394	1,73
Inne tereny zabudowane	0,4600	0,07
Tereny rekreacyjno-wypoczynkowe	1,5500	0,24
Drogi	12,7717	2,00
Lasy	9,1500	1,43
Grunty zadrzewione i zalesione	6,1435	0,96
Łąki trwałe	142,6082	22,30
Nie użytki	4,3900	0,69
Pastwiska trwałe	29,2157	4,57
Grunty orne	329,8193	51,57
Sady	15,2156	2,38
Tereny różne	9,1722	1,43
Rowy	12,5308	1,96
Grunty pod wodami	67,4200	10,54



■ Budynki 11,0394	■ Inne tereny zabudowane 0,4600
■ Grunty zadrzewione i zalesione 6,1435	■ Tereny rekreacyjno-wypoczynkowe 1,5500
□ Drogi 12,7717	■ Lasy 9,1500
■ Łąki 142,6082	■ Nie użytki 4,3900
■ Pastwiska 29,2157	■ Grunty orne 329,8193
■ Sady 15,2156	■ Tereny różne 9,1722
■ Rowy 12,5308	■ Grunty pod wodami 67,4200

7. Warunki hydrogeologiczne

Woda we wsi ujmowana jest z czwartorzędowego poziomu wodonośnego, co oznacza, że woda z tego ujęcia ma zabarwienie 5-10 mg/dm³ Pt, jest bez smaku i zapachu, o średniej lub sporej twardości (3-7 mval/dm³). Zawiera ponadnormatywne ilości żelaza i manganu, dlatego przed spożyciem musi być uzdatniana. Na mapie hydrogeologicznej uwzględniona jest na terenie Szynycha jedna studnia, posiadająca pozwolenie wodno – prawne.

8. Kapitał społeczny i ludzki

Działalność samorządu wsi wspiera zbiórkami miejscowe społeczeństwo i ludność okolicznych wsi. Organizowane są m.in.: festyny, obchody Dnia Dziecka, choinki dla dzieci, święto plonu, dzień matki, spotkania wigilijne. Corocznie z budżetu Gminy Grudziądz wydzielane są środki finansowe w ramach podjętej uchwały Rady Gminy z funduszu sołectkiego na bieżącą działalność sołectwa.

III. Ocena mocnych i słabych stron - Analiza SWOT

Wykorzystanie analizy SWOT daje możliwość przeanalizowania mocnych stron- atutów oraz słabych stron – słabości sołectwa Szynych wobec stawianych przez otoczenie szans jak również zagrożeń. Pozwala również na przedstawienie informacji w przestrzennej, uporządkowanej formie.

MOCNE STRONY	SŁABE STRONY
<ul style="list-style-type: none"> • park krajobrazowy • położenie geograficzne • sprzyjająca struktura wiekowa mieszkańców • atrakcyjnie ukształtowany teren • dogodne warunki pod zabudowę • sieć wodociągowa • atrakcyjny pod względem turystycznym – zabytkowy kościół neobarokowy z odnowioną polichromią • dostęp do infrastruktury telefonicznej • bliskość drogi krajowej nr 55 (odcinek Grudziądz – Chełmno) • oświetlenie części wsi • sklepy spożywczo-przemysłowe 	<ul style="list-style-type: none"> • brak infrastruktury (gaz, sieć kanalizacyjna) • brak bazy turystycznej • wysokie bezrobocie • migracja ludzi młodych, wykształconych • słabo rozwinięta infrastruktura turystyczna (brak gospodarstw agroturystycznych) • brak dostępu do szerokopasmowego Internetu • brak nowoczesnego obiektu świetlicy wiejskiej oraz placu zabaw • utrudniony dostęp do informacji • zły stan dróg gminnych i powiatowych • zły stan nawierzchni boiska sportowego i terenów przy remizie • częste zalewanie terenów przez wody gruntowe • brak oświetlenia boiska i części wsi
SZANSE	ZAGROŻENIA
<ul style="list-style-type: none"> • Budowa autostrady „A-1” • Budowa nawierzchni drogi gminnej Szynych – Gogolin (2013 r.) • Wejście do Unii Europejskiej-możliwość pozyskiwania środków pomocowych • Wykorzystanie środków strukturalnych Unii Europejskiej • Migracja ludzi z miasta na wieś 	<ul style="list-style-type: none"> • Brak stabilnego prawa • Załamanie gospodarki światowej • Słabość gospodarcza miasta Grudziądza • Brak przychylnego klimatu dla inwestora na poziomie kraju • Brak perspektyw szybkiego wyjścia z bezrobocia w kraju • Brak klarownych programów gospodarczych • Pogłębiające się bezrobocie

Ocenę mocnych i słabych stron oraz szans i zagrożeń sołectwa Szynych dokonali sami mieszkańcy wyrażając swoje opinie i uwagi na zebraniach wiejskich organizowanych przez Sołtysa i Radę Sołecką. Wszelkie uwagi, opinie i sugestie zostały przedstawione w powyższej Analizie SWOT,

z której jasno wynikają cechy wyróżniające naszą miejscowość spośród innych w gminie, nasz potencjał gospodarczy oraz szanse i bariery.

IV. Opis planowanych zadań na lata 2010-2016

Lp.	Nazwa zadania	Cel	Przeznaczenie	Harmonogram Realizacji	Koszt	Źródło finansowania
1.	Budowa nawierzchni drogi gminnej Szynych-Gogolin, ok. 2500 mb.	Poprawa warunków komunikacji na trasie Szynych-Gogolin.	Mieszkańcy wsi Szynych i pobliskich miejscowości	2013	800.000 zł	Budżet gminy, Środki pomocowe.
2.	Budowa chodnika przy drodze powiatowej na odcinku Chelmno - Mniszek	Poprawa stanu technicznego nawierzchni i bezpieczeństwa pieszych	Mieszkańcy wsi Szynych i pobliskich miejscowości	2014	50.000 zł	Budżet gminy, Środki pomocowe
3.	Organizacja dyskotek i zabaw wiejskich jako form alternatywnego wypoczynku oraz organizacja zawodów sportowych, turnieju sołectw i pikników.	Zagospodarowanie wolnego czasu różnych grup mieszkańców Szynycha.	Mieszkańcy wsi Szynych.	2011-2016	10.000 zł	Środki Sołectwa, Sponsorzy.
4.	Organizacja Koła Gospodyń Wiejskich oraz wystawy produktu regionalnego	Tworzenie kół zainteresowań i zachęcanie mieszkańców do uczestnictwa w nich	Mieszkańcy wsi Szynych oraz goście przyjezdni	2010-2016	15.000	Środki sołectwa, Sponsorzy
5.	Budowa sieci kanalizacyjnej gazociągowej w miejscowości Szynych	Zmniejszenie zanieczyszczenia środowiska naturalnego i poprawa życia mieszkańców	Mieszkańcy wsi Szynych	do 2013	32.000 zł (łącznie dla planów kanalizacyjnych 11 sołectw, w tym Szynycha)	Budżet gminy, Użytkownicy, Środki pomocowe.

6.	Budowa oświetlenia ulicznego i zaplecza socjalnego boiska sportowego	Promocja sportu, jako aktywnego sposobu spędzania wolnego czasu	Mieszkańcy wsi Szynych (przede wszystkim dzieci i młodzież)	2011-2016	25.000 zł	Środki własne, Sponsorzy, Budżet gminy
7.	Rekultywacja nawierzchni boiska sportowego	Promocja sportu, jako aktywnego sposobu spędzania wolnego czasu, rozwój kultury fizycznej	Mieszkańcy wsi Szynych (dzieci i młodzież)	2011	10.000 zł	Budżet gminy, Środki własne
8.	Budowa chodnika przy kościele	Zwiększenie bezpieczeństwa, komfortu oraz ogólnej estetyki	Mieszkańcy wsi Szynych, goście, turyści	2010	80.000 zł	Budżet gminy, Środki pomocowe
9.	Utwardzenie drogi dojazdowej do kościoła	Zwiększenie bezpieczeństwa i poprawa stanu technicznego nawierzchni	Mieszkańcy wsi Szynych	2012	150.000 zł	Budżet gminy, Środki pomocowe
10.	Odnowa parku przykościelnego	Poprawa warunków sprzyjających spacerom oraz innym sposobom spędzania czasu wolnego	Mieszkańcy wsi Szynych, turyści	2011	530.000 zł	Środki własne, Budżet gminy, Środki pomocowe
11.	Rozbudowa garaży oraz utwardzenie placu wjazdowego przed remizą strażacką	Poprawa stanu technicznego nawierzchni oraz zwiększenie zaplecza technicznego	Mieszkańcy wsi Szynych	2011-2014	250.000 zł	Budżet gminy, Środki pomocowe
12.	Doposażenie jednostki OSP w sprzęt ratowniczo-gaśniczy oraz budynku remizy w sprzęt AGD, komputerowy oraz instalacja sieci Internet.	Zwiększenie bezpieczeństwa mieszkańców, podwyższenie standardu pracy strażaków oraz wyposażenia jednostki OSP i świetlicy	Mieszkańcy wsi Szynych	2011-2016	100.000 zł	Budżet gminy, Środki pomocowe
13.	Budowa oświetlenia przy drodze powiatowej (od posesji p. Markiewicz do	Zwiększenie bezpieczeństwa i komfortu życia mieszkańców	Mieszkańcy wsi Szynych oraz inni użytkownicy drogi	2011-2016	60.000 zł	Budżet gminy

	drogi prowadzącej na Rozgarty					
14.	Budowa placu zabaw	Rozwój sprawności fizycznej dzieci i zagospodarowywanie wolnego czasu	Dzieci, młodzież, mieszkańcy wsi Szynych	2012	50.000 zł	Budżet gminy, Środki pomocowe

V. Podsumowanie

Marzymy, aby nasza wieś... była podłączona do oczyszczalni położonej na terenie gminy, a także gazociągu. Chcielibyśmy, aby wieś posiadała stałe łącza internetowe, lepszą komunikację z sąsiednimi miastami i gminami, a także plac zabaw i oświetlone boisko z zapleczem socjalnym, który pozwoliłby naszym dzieciom rozwijać się i ułatwiać nawiązywanie kontaktów poprzez zabawę w grupie rówieśników. Pragniemy dobrze wyposażonej w sprzęt przeciwpożarowy i sprawne samochody, jednostki straży pożarnej z utwardzonym wjazdem do garażów. Ponadto chcemy posiadać doposażoną w urządzenia AGD, naczynia i sprzęt komputerowy remizę, która spełnia także funkcję świetlicy.

Bylibyśmy szczęśliwi... gdyby udało się pozyskać fundusze na rozwój małej przedsiębiorczości w sołectwie Szynych, co pomogłoby w zatrzymaniu zdolnej i ambitnej młodzieży. Chcielibyśmy również zwiększyć dostęp do zakładów lecznictwa ogólnego i profilowanych poradni, aby można było uzyskać większe środki na prowadzenie profilaktyki uzależnień wśród młodzieży oraz promowanie wartości pro rodzinnych i pro zdrowotnych. Pragniemy polepszenia stanu nawierzchni dróg w naszej miejscowości, co wpłynęłoby za zmniejszenie liczby wypadków drogowych.

W oparciu o przeprowadzoną analizę potrzeb mieszkańców głównym ich celem jest dynamiczny i zrównoważony rozwój miejscowości Szynych poprzez zwiększenie dostępu mieszkańców sołectwa i Gminy Grudziądz do rozwoju nowoczesnej infrastruktury, instytucji kultury, poprawę stanu dróg oraz szeroko rozumianej komunikacji.