







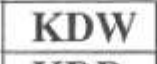




**Miejscowy plan zagospodarowania przestrzennego terenu
zabudowy mieszkaniowej jednorodzinnej, obejmujący działki
nr 242/10, 242/5, 242/3 oraz cz. działki nr 242/9 w obrębie
Węgrowo, gmina Grudziądz**

L e g e n d a

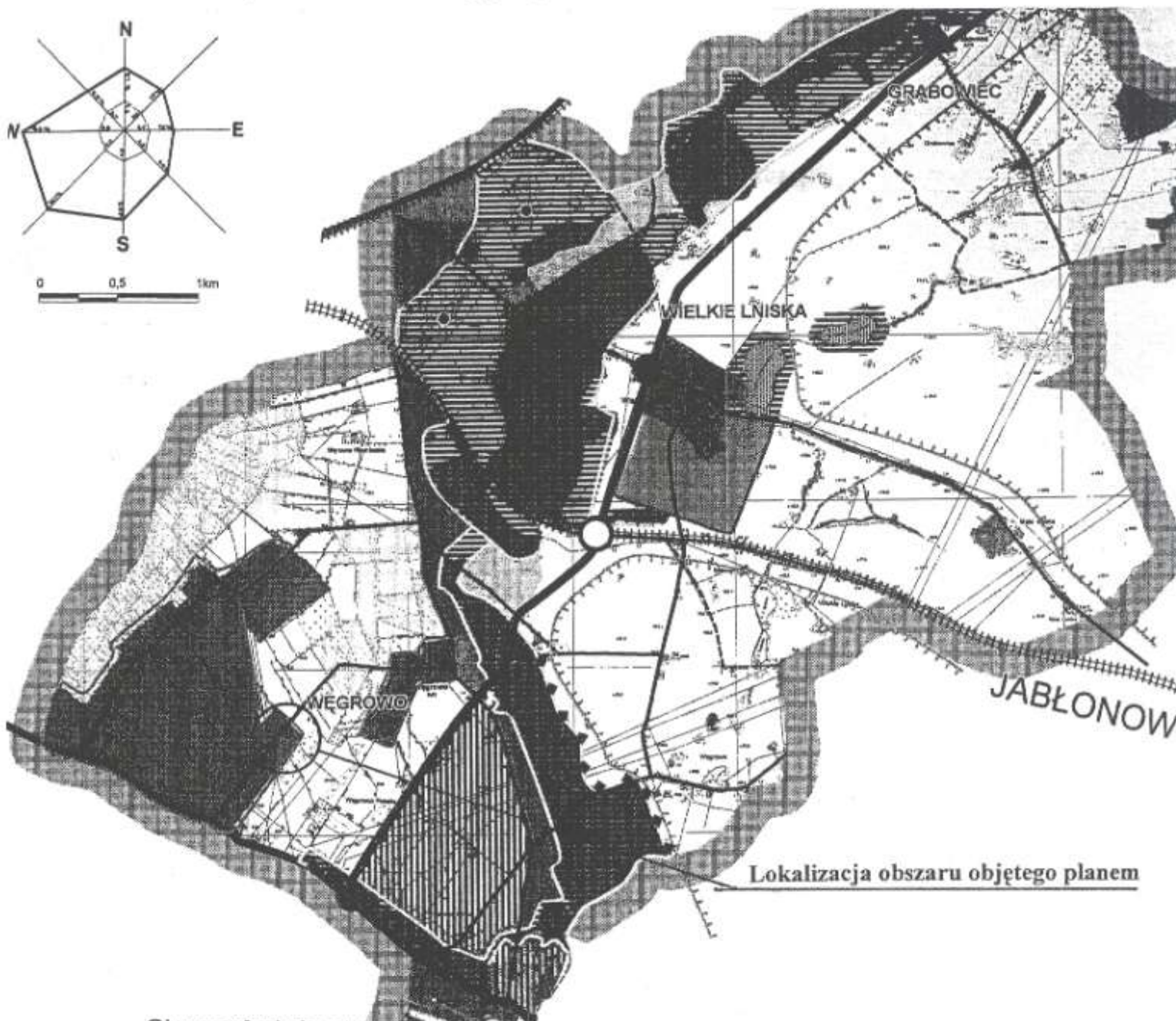
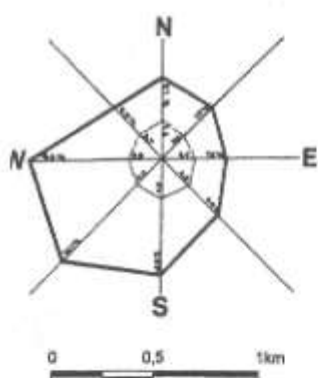
	Granica obszaru objętego planem
	Linie rozgraniczające tereny o różnym przeznaczeniu lub różnych zasadach zagospodarowania
	Linie podziału wewnętrznego
	- ściśle określone
	- orientacyjne
	Obowiązujące linie zabudowy dla budynków mieszkalnych
	Maksymalne nieprzekraczalne linie zabudowy dla obiektów kubaturowych
	Tereny działek zabudowy mieszkaniowej jednorodzinnej
	Projektowane wewnętrzne drogi dojazdowe
	Teren drogi gminnej oraz teren przeznaczony pod poszerzenie drogi gminnej
	Przykładowa lokalizacja projektowanej zabudowy mieszkaniowej jednorodzinnej o nieustalonym rzucie

Załącznik nr 1/1B
do uchwały Nr XL/247/2010
Rady Gminy w Grudziądzu
z dnia 29 czerwca 2010 r.




**MIEJSCOWY PLAN ZAGOSPODAROWANIA PRZESTRZENNEGO TERENU ZABUDOWY
MIESZKANIOWEJ JEDNORODZINNEJ, OBEJMUJĄCY DZIAŁKI NR 242/10, 242/5, 242/3
ORAZ CZ. DZIAŁKI NR 242/9 W OBRĘBIE WĘGROWO, GMINA GRUDZIĄDZ**

Wyrys

ze studium uwarunkowań i kierunków zagospodarowania przestrzennego gminy Grudziądz,
uchwalonego uchwałą Nr XIV / 117 / 2000 Rady Gminy w Grudziądzu z dnia 24 lutego 2000 r.
z naniesionym na nim obszarem objętym planem.



Obszary funkcjonalne

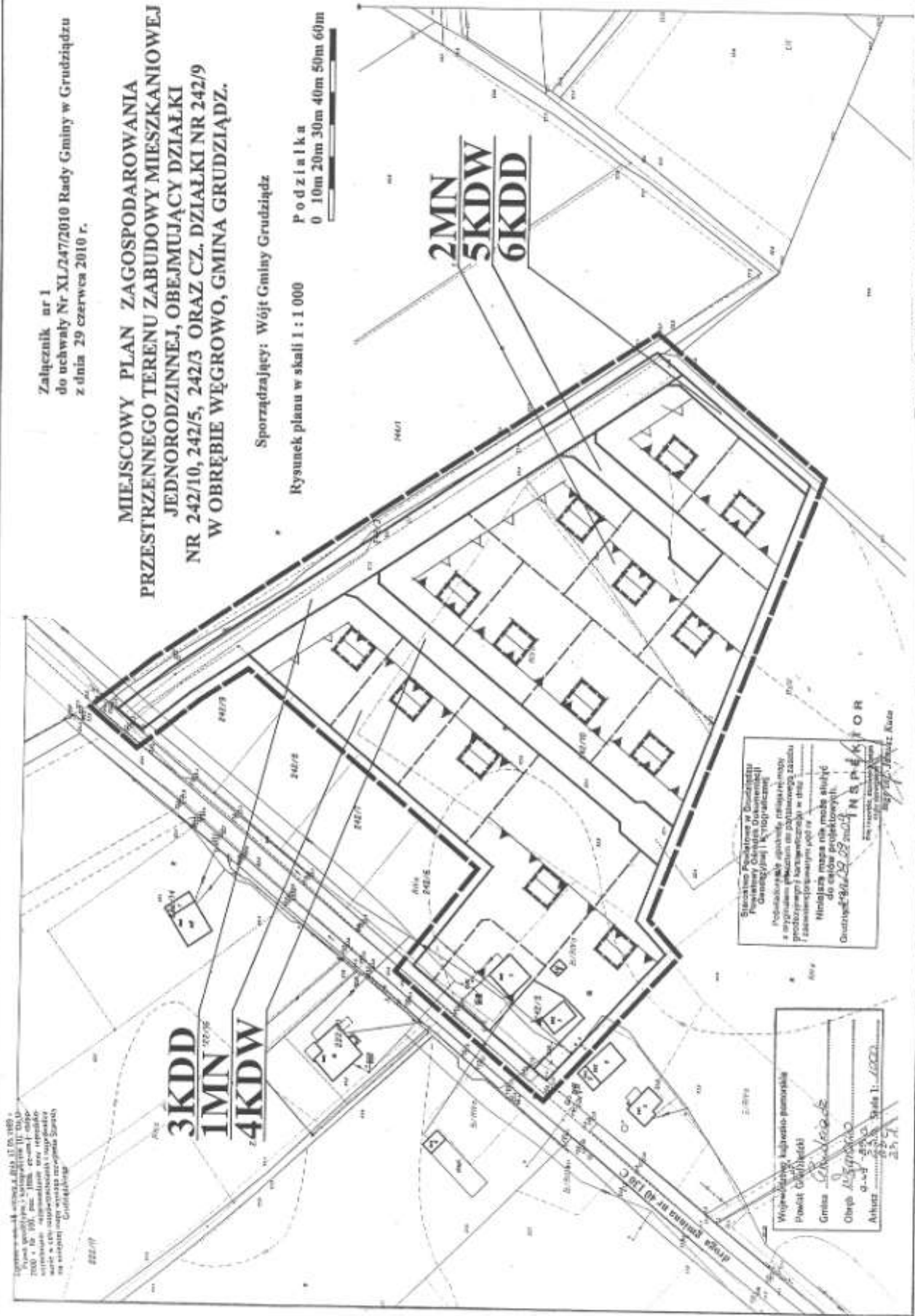
-  -istniejąca i projektowana zabudowa mieszkaniowo-usługowa i rzemiosła produkcyjnego
-  -postulowana zabudowa mieszkaniowa (rezydencjalna)
-  -istniejąca i projektowana zabudowa mieszkaniowo-letniskowa

Załącznik nr 1
do uchwały Nr XL/247/2010 Rady Gminy w Grudziądzu
z dnia 29 czerwca 2010 r.

**MIEJSOWY PLAN ZAGOSPODAROWANIA
PRZESTRZENNEGO TERENU ZABUDOWY MIESZKANIOWEJ
JEDNORODZINNEJ, OBEJMUJĄCY DZIAŁKI
NR 242/10, 242/5, 242/3 ORAZ CZ. DZIAŁKI NR 242/9
W OBRĘBIE WĘGROWO, GMINA GRUDZIĄDZ.**

Sporządził: Wójt Gminy Grudziądz

Rysunek planu w skali 1 : 1 000
Podziałka
0 10m 20m 30m 40m 50m 60m



Słusznym Poglądem w Dzielnicy
Planistycznej Osiedla Osiedla
Gminy Grudziądz

Podpisany poniżej architekt, rysownik
z wyjątkiem planu do pozwolenia na
budowę, nie odpowiada za treść
dokumentacji, jeżeli nie
nie jest ona zgodna z
do celów projektowych.

Grudziądz, dnia 29.06.2010 r.

Architekt: Jacek Kuro

Wygenerowano: 29.06.2010 r.
Powiat: Grudziądz
Gmina: Grudziądz
Obręb: 0-01/0-02
Aktualizacja: 29.06.2010 r.
Strona 1 z 1

Rysunek planu pomniejszono do celów publikacji