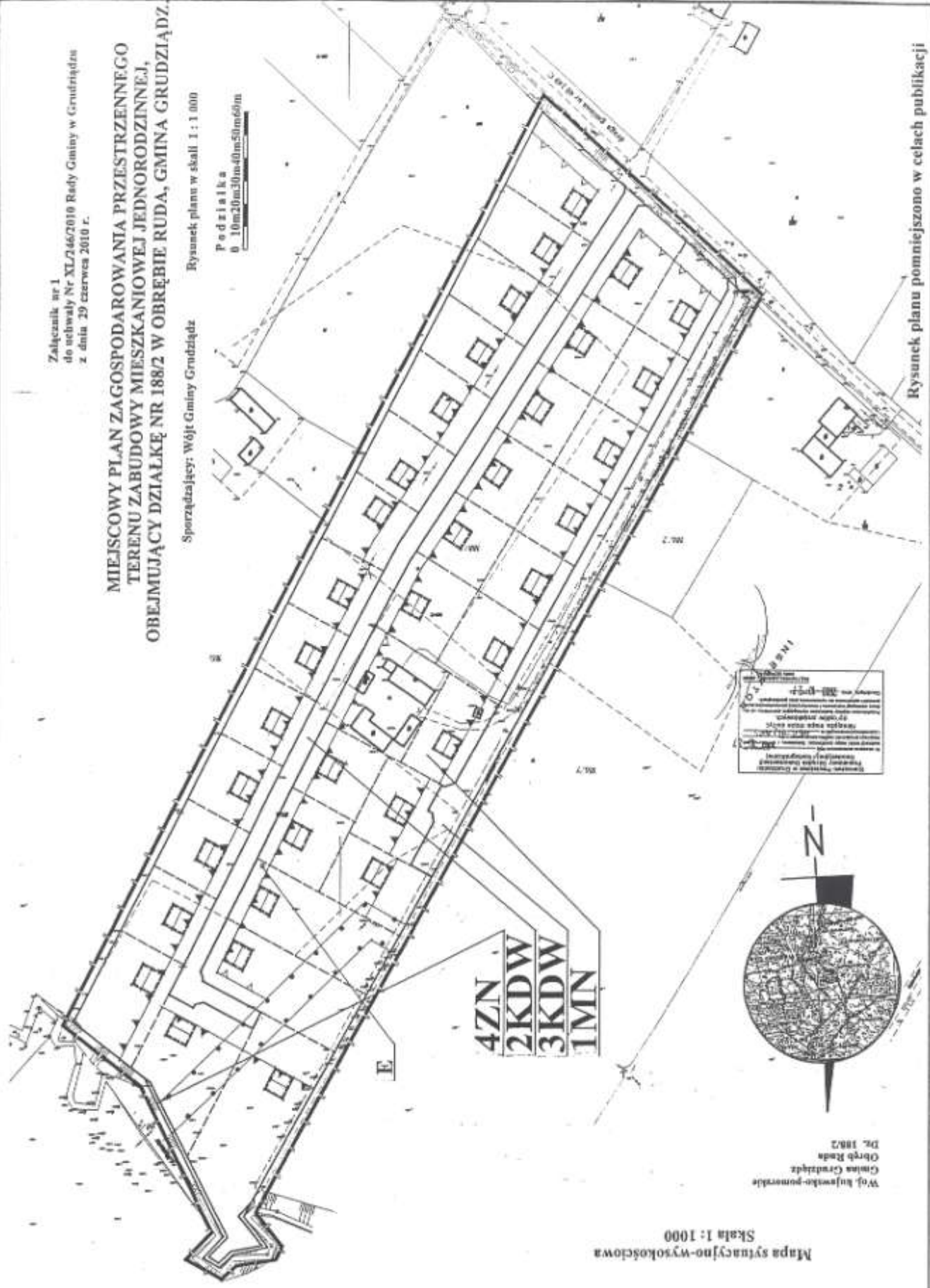


Załącznik nr 1  
do uchwały Nr XL/246/2010 Rady Gminy w Grudziądzu  
z dnia 29 czerwca 2010 r.

**MIEJSCOWY PLAN ZAGOSPODAROWANIA PRZESTRZENNEGO  
TERENU ZABUDOWY MIESZKANIOWEJ JEDNORODZINNEJ,  
OBJĘMUJĄCY DZIAŁKĘ NR 188/2 W OBRĘBIE RUDA, GMINA GRUDZIĄDZ.**

Sporządził: Wójt Gminy Grudziądz Rysunek planu w skali 1 : 1 000

Podziałka  
0 10m 20m 30m 40m 50m 60m



4ZN  
2KDW  
3KDW  
1MN

Wzrost, Tworzenie i Tworzenie  
Przebieg, Tworzenie i Tworzenie  
Przebieg, Tworzenie i Tworzenie  
Przebieg, Tworzenie i Tworzenie  
Przebieg, Tworzenie i Tworzenie  
Przebieg, Tworzenie i Tworzenie  
Przebieg, Tworzenie i Tworzenie  
Przebieg, Tworzenie i Tworzenie  
Przebieg, Tworzenie i Tworzenie  
Przebieg, Tworzenie i Tworzenie















Woj. kujawsko-pomorskie  
Gmina Grudziądz  
Obręb Ruda  
Dz. 188/2

Mapa sytuacyjno-wysokościowa  
Skala 1:1000

Rysunek planu pomniejszono w celach publikacji

**Miejscowy plan zagospodarowania przestrzennego terenu  
zabudowy mieszkaniowej jednorodzinnej, obejmujący działkę  
nr 188/2 w obrębie Ruda, gmina Grudziądz**

**L e g e n d a**

	Granica obszaru objętego planem
	Linie rozgraniczające tereny o różnym przeznaczeniu lub różnych zasadach zagospodarowania
	Linie podziału wewnętrznego - orientacyjne
	Obowiązujące linie zabudowy dla budynków mieszkalnych
	Maksymalne nieprzekraczalne linie zabudowy dla obiektów kubaturowych
	Pasy technologiczne dla linii elektroenergetycznych napowietrznych o napięciu 15kV
	Tereny działek zabudowy mieszkaniowej jednorodzinnej
	Projektowane wewnętrzne drogi dojazdowe
	Pas zieleni wzdłuż brzegu rzeki
	Przykładowa lokalizacja projektowanej zabudowy mieszkaniowej jednorodzinnej o nieustalonym rzucie
	Istniejąca zabudowa
	Orientacyjna lokalizacja słupowej stacji transformatorowej



Załącznik nr 1 / 1B  
do uchwały Nr XL / 246 / 2010  
Rady Gminy w Grudziądzu  
z dnia 29 czerwca 2010 r.

## MIEJSCOWY PLAN ZAGOSPODAROWANIA PRZESTRZENNEGO TERENU ZABUDOWY MIESZKANIOWEJ JEDNORODZINNEJ, OBEJMUJĄCY DZIAŁKĘ NR 188/2 W OBREBIE RUDA, GMINA GRUDZIĄDZ

### Wyrys

ze studium uwarunkowań i kierunków zagospodarowania przestrzennego gminy Grudziądz, uchwalonego uchwałą Nr XIV / 117 / 2000 Rady Gminy w Grudziądzu z dnia 24 lutego 2000 r. z naniesionym na nim obszarem objętym planem.

