

Załącznik nr 1
do uchwały Nr XLIII/272/2010 Rady Gminy w Grudziądzu
z dnia 28 października 2010 r.

MIEJSCOWY PLAN ZAGOSPODAROWANIA PRZESTRZENNEGO, OBEMNIJĄCY DZIAŁKĘ NR 254 W OBRĘBIE RUDA, GMINA GRUDZIĄDZ.









Sporządzający: Wójt Gminy Grudziądz

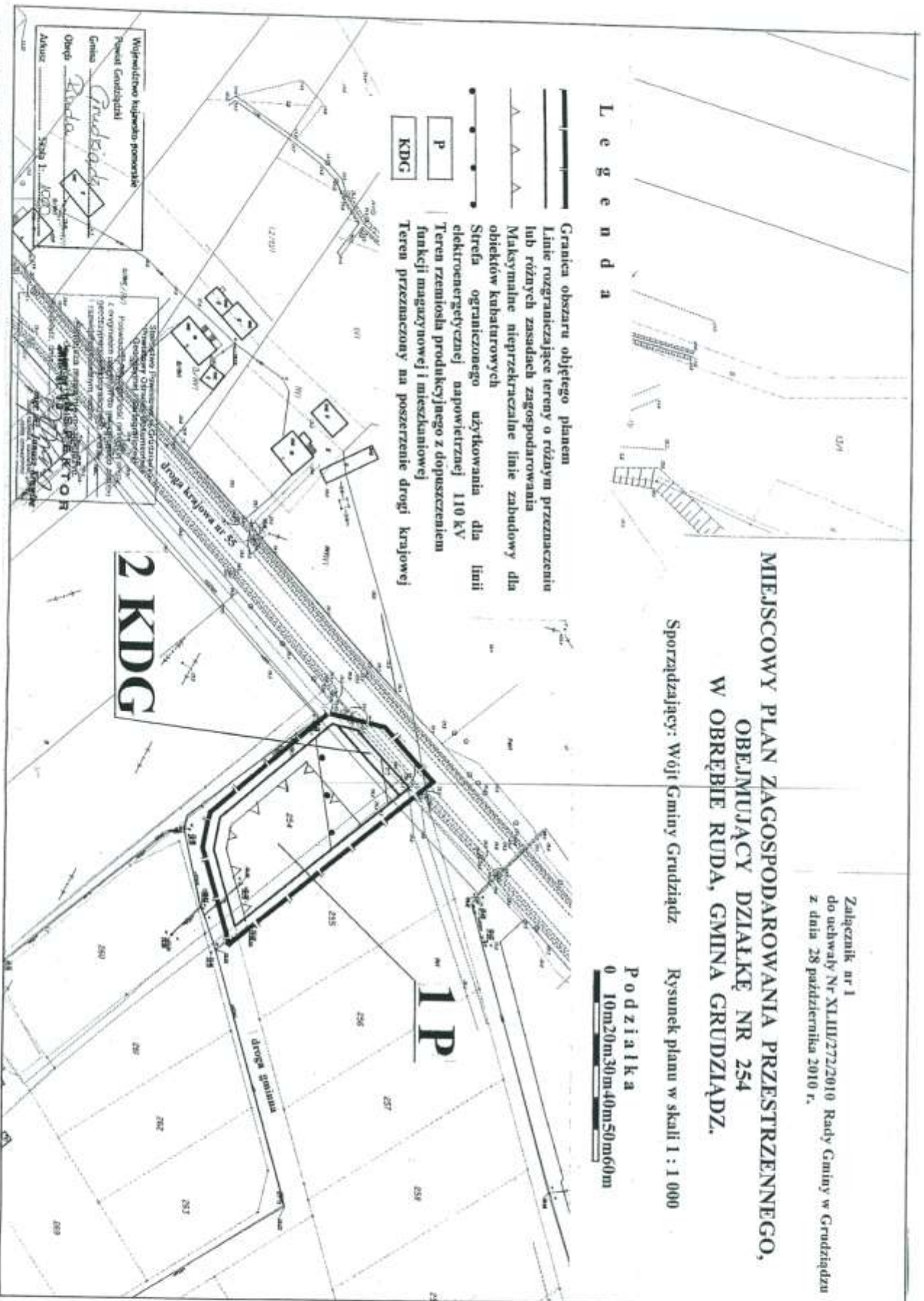
Rysunek planu w skali 1 : 1 000

Podziałka

0 10m20m30m40m50m60m

L e g e n d a

-  Granica obszaru objętego planem
-  Linie rozgraniczające tereny o różnym przeznaczeniu lub różnych zasadach zagospodarowania
-  Maksymalne nieprzekraczalne linie zabudowy dla obiektów kubaturowych
-  Strefa ograniczonego użytkowania dla linii elektroenergetycznej napowietrznej 110 kV
-  Teren rzemiosła produkcyjnego z dopuszczeniem funkcji magnezynowej i mieszkalniowej
-  Teren przeznaczony na poszerzenie drogi krajowej
-  P
-  KDG



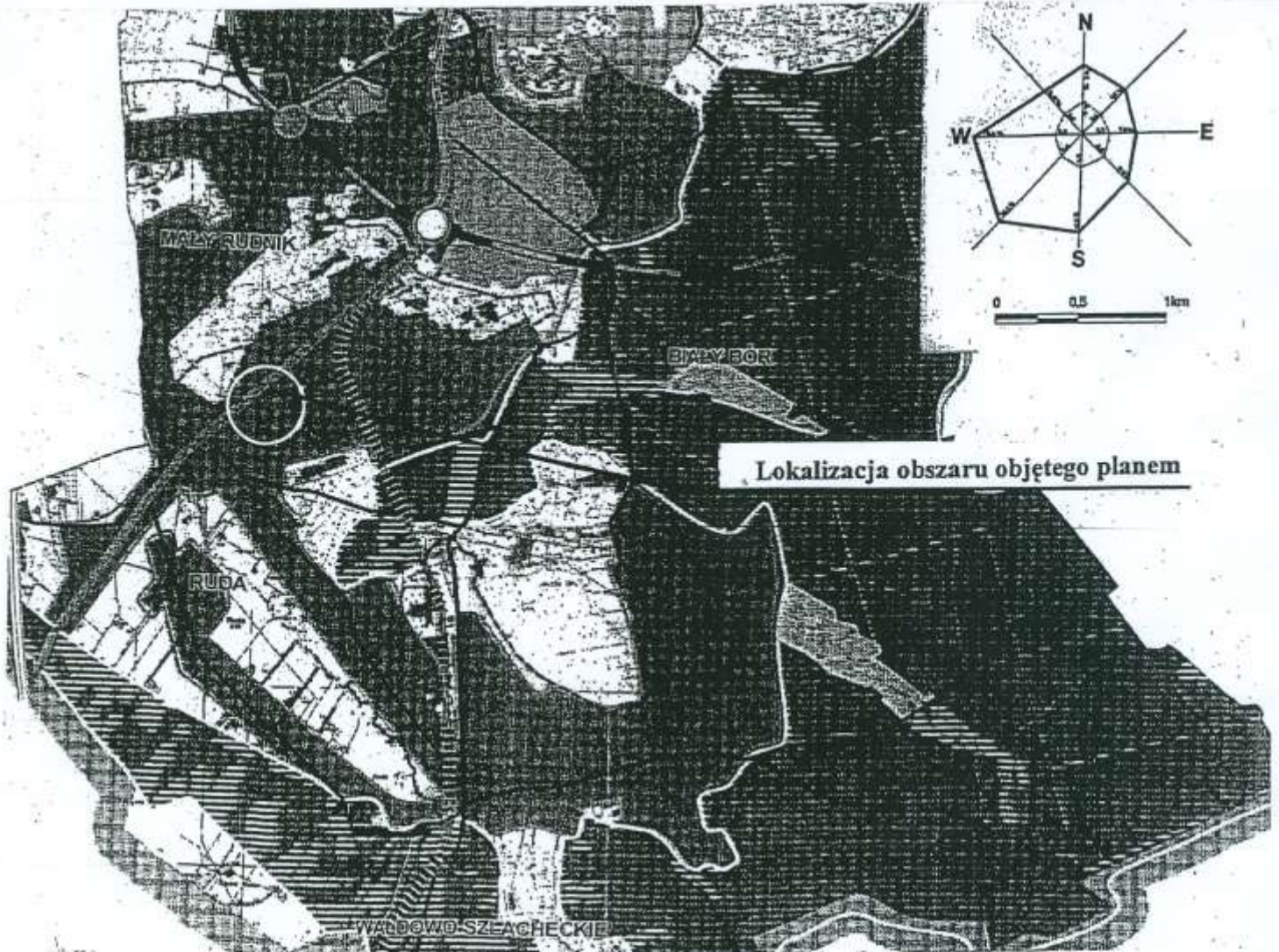
Rysunek planu pomniejszono do publikacji

Załącznik nr 1/1A
do uchwały Nr XLIII/272/2010
Rady Gminy w Grudziądzu
z dnia 28 października 2010 r.

MIEJSCOWY PLAN ZAGOSPODAROWANIA PRZESTRZENNEGO, OBEJMUJĄCY DZIAŁKĘ NR 254 W OBRĘBIE RUDA, GMINA GRUDZIĄDZ.

Wyrys

ze studium uwarunkowań i kierunków zagospodarowania przestrzennego gminy Grudziądz, uchwalonego uchwałą Nr XIV / 117 / 2000 Rady Gminy w Grudziądzu z dnia 24 lutego 2000 r. z naniesionym na nim obszarem objętym planem.



Obszary funkcjonalne

- -istniejąca i projektowana zabudowa mieszkaniowo-usługowa i rzemiosła produkcyjnego
- -postulowana zabudowa mieszkaniowa (rezydencjalna)
- -istniejąca i projektowana zabudowa mieszkaniowo-lotniskowa

