

Uchwała Nr VIII / 34 / 2011
Rady Gminy Grudziądz
z dnia 12 maja 2011 r.

w sprawie przystąpienia do sporządzenia miejscowego planu zagospodarowania przestrzennego obejmującego działkę nr 134/15 w obrębie Świerkocin, gmina Grudziądz.

Na podstawie art. 18 ust. 2 pkt 5 ustawy z dnia 8 marca 1990 r. o samorządzie gminnym (Dz. U. z 2001 r. Nr 142, poz. 1591; z 2002 r. Nr 23, poz. 220, Nr 62, poz. 558, Nr 113, poz. 984, Nr 153 poz. 1271, Nr 214, poz. 1806; z 2003 r. Nr 80, poz. 717, Nr 162, poz.1568; z 2004 r. Nr 102, poz. 1055, Nr 116, poz. 1203, Nr 167, poz. 1759; z 2005 r. Nr 172, poz. 1441, Nr 175, poz. 1457; z 2006 r. Nr 17, poz. 128, Nr 181 poz. 1337; z 2007 r. Nr 48 poz. 327; Nr 138, poz. 974; Nr 173, poz. 1218; z 2008 r. Nr 180, poz. 1111; Nr 223, poz. 1458; z 2009 r. Nr 52, poz. 420) oraz art. 14 ust 1 i 2 ustawy z dnia 27 marca 2003 r. o planowaniu i zagospodarowaniu przestrzennym (Dz.U. z 2003r. Nr 80, poz. 717; z 2004 r. Nr 6 poz. 41, Nr 141, poz. 1492; z 2005 r. Nr 113 poz. 954, Nr 130 poz. 1087; z 2006 r. Nr 45 poz. 319, Nr 225 poz. 1635; z 2007 r. Nr 127 poz. 880; z 2008 r. Nr 123 poz. 803, Nr 199 poz. 1227, Nr 201 poz. 1237, Nr 220 poz. 1413; z 2010 r. Nr 24, poz. 124, Nr 75 poz. 474, Nr 106 poz. 675, Nr 119 poz. 804, Nr 130 poz. 871, Nr 155 poz. 1043)

Rada Gminy
uchwala, co następuje:

§ 1.

Przystąpić do sporządzenia miejscowego planu zagospodarowania przestrzennego obejmującego działkę nr 134/15 w obrębie Świerkocin, gmina Grudziądz.

§ 2.

Granice terenu określone są na mapie stanowiącej załącznik do niniejszej uchwały.

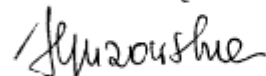
§ 3.

Wykonanie uchwały powierza się Wójtowi Gminy Grudziądz.

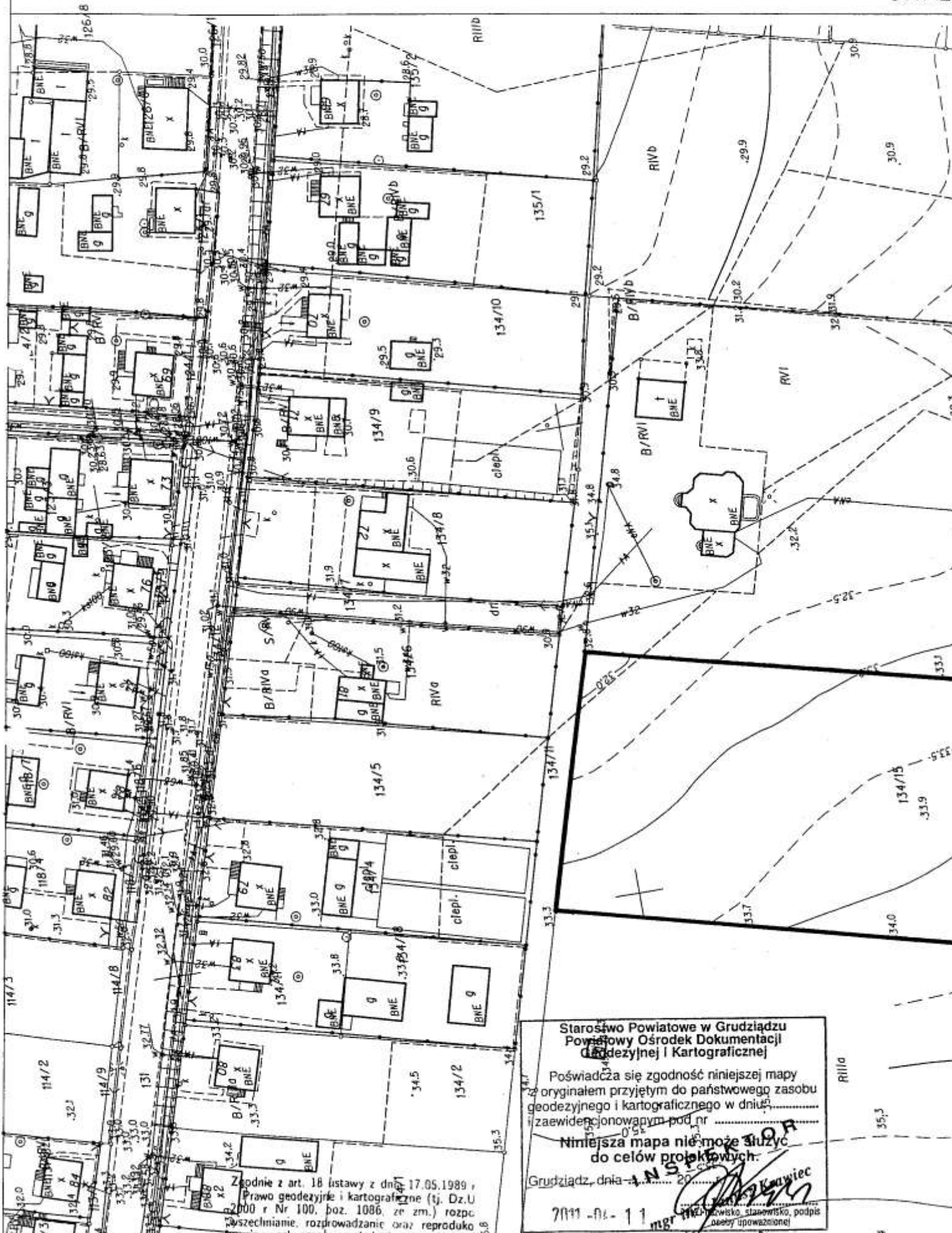
§ 4.

Uchwała wchodzi w życie z dniem podjęcia.

Przewodnicząca Rady



Hanna Guzowska



Starostwo Powiatowe w Grudziądzu
Powiatowy Ośrodek Dokumentacji
Geodezyjnej i Kartograficznej

Poświadczam zgodność niniejszej mapy
z oryginałem przyjętym do państwowego zasobu
geodezyjnego i kartograficznego w dniu.....
zaewidencjonowanym pod nr.....

Niniejsza mapa nie może służyć
do celów projektowych.

Grudziądz, dnia 14.11.2011 r.

mgr inż. *[Signature]* Krawiec
stanowisko, stanowisko, podpis
basej upoważnionej

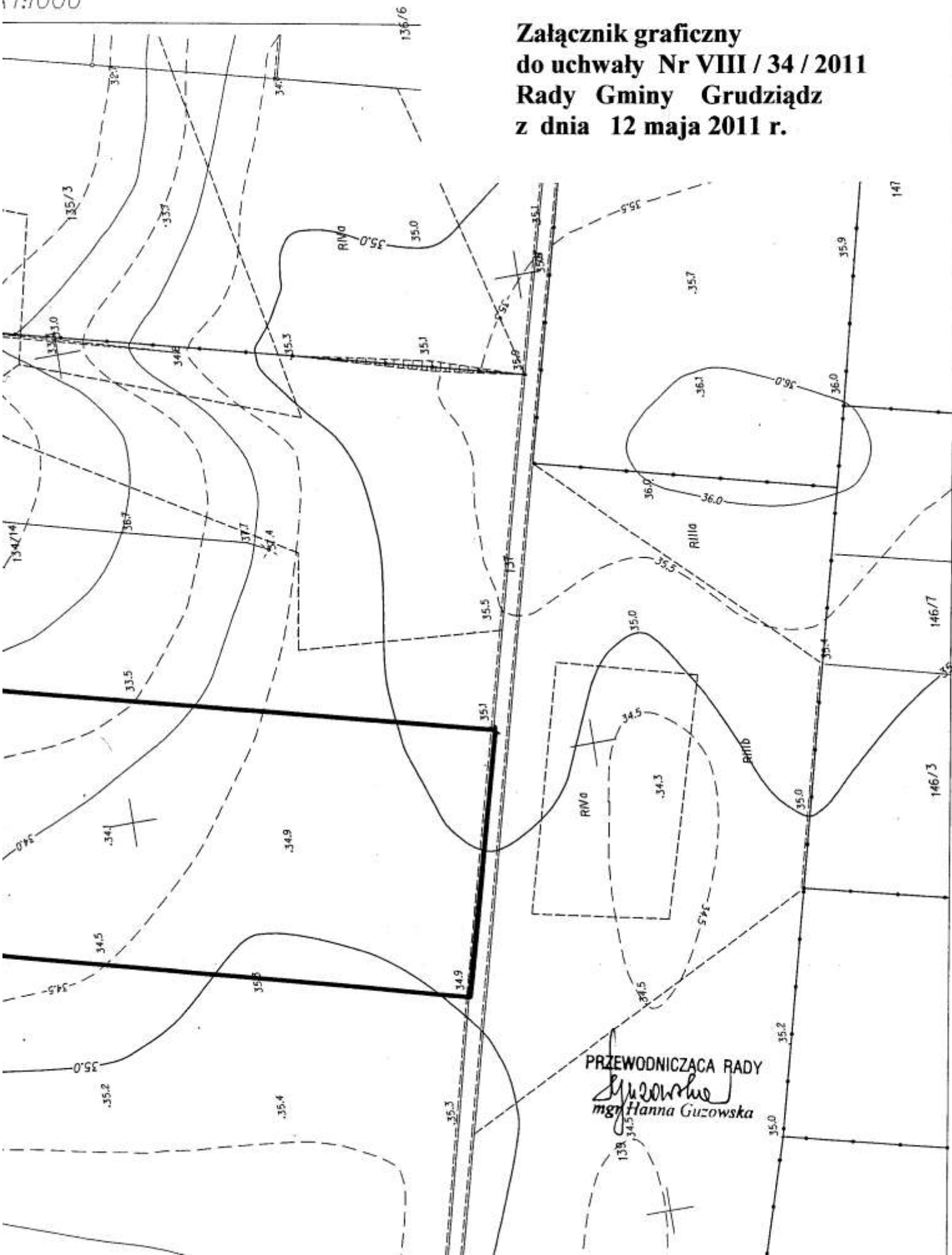
7011-04-11

Zgodnie z art. 18 listawy z dnia 17.05.1989 r.
Prawo geodezyjne i kartograficzne (tj. Dz.U
2000 r Nr 100, poz. 1086, ze zm.) rozp
szczególnie, rozprowadzanie oraz reproduk
wanie w celu rozpowszechniania i rozprowadz

ZASADNICZEJ

1:1000

**Załącznik graficzny
do uchwały Nr VIII / 34 / 2011
Rady Gminy Grudziądz
z dnia 12 maja 2011 r.**



PRZEWODNICZĄCA RADY
Guzowska
mgr Hanna Guzowska