

Województwo kujawsko-pomorskie
 Powiat Grudziądzki
 Gmina Grudziądz
 Obręb Piński
 Arkusz Skala 1: 1000

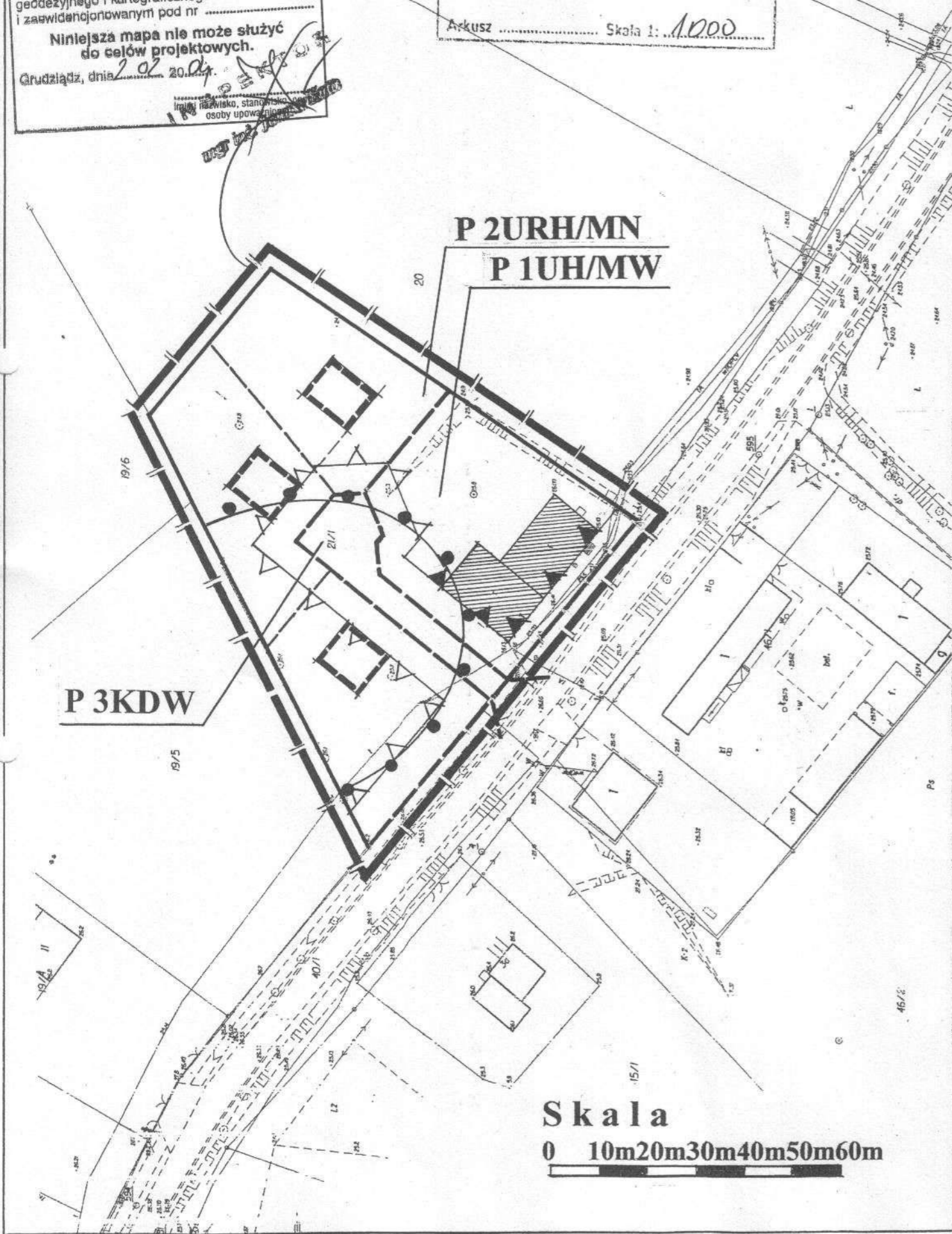
Starostwo Powiatowe w Grudziądzu
 Powiatowy Ośrodek Dokumentacji
 Geodezyjnej i Kartograficznej
 Poświadczam zgodność niniejszej mapy
 z oryginałem przyjętym do państwowego zasobu
 geodezyjnego i kartograficznego w dniu
 i zaawidencjonowanym pod nr
 Niniejsza mapa nie może służyć
 do celów projektowych.
 Grudziądz, dnia 20.02.2007

Załącznik graficzny nr 1
 do uchwały Nr IV/24/2007
 Rady Gminy w Grudziądzu
 z dnia 19 lutego 2007 r.















**Miejscowy plan zagospodarowania
 przestrzennego obejmujący działkę nr 21/1
 w obrębie Piński, gmina Grudziądz.**

Rysunek planu w skali 1 : 1000

Plan sporządził: Wójt Gminy Grudziądz



L E G E N D A

-  Granica obszaru objętego planem miejscowym
-  Linie rozgraniczające tereny o różnym przeznaczeniu lub różnych zasadach zagospodarowania
-  - ściśle określone
-  - orientacyjne
-  Linie podziału wewnętrznego
-  - orientacyjne
-  Obowiązujące linie zabudowy dla obiektów kubaturowych
-  Maksymalne nieprzekraczalne linie zabudowy dla obiektów kubaturowych
-  Część stanowiska archeologicznego
-  Teren przeznaczony pod obiekt usługowo – handlowy z częścią mieszkalną
-  Teren przeznaczony pod działki zabudowy rzemieślniczo – usługowo – handlowej z zabudową mieszkaniową
-  Projektowana droga dojazdowa pieszojezdna
-  Pozostałości budynków o wartości historyczno – kulturowej
-  Projektowane objekty kubaturowe

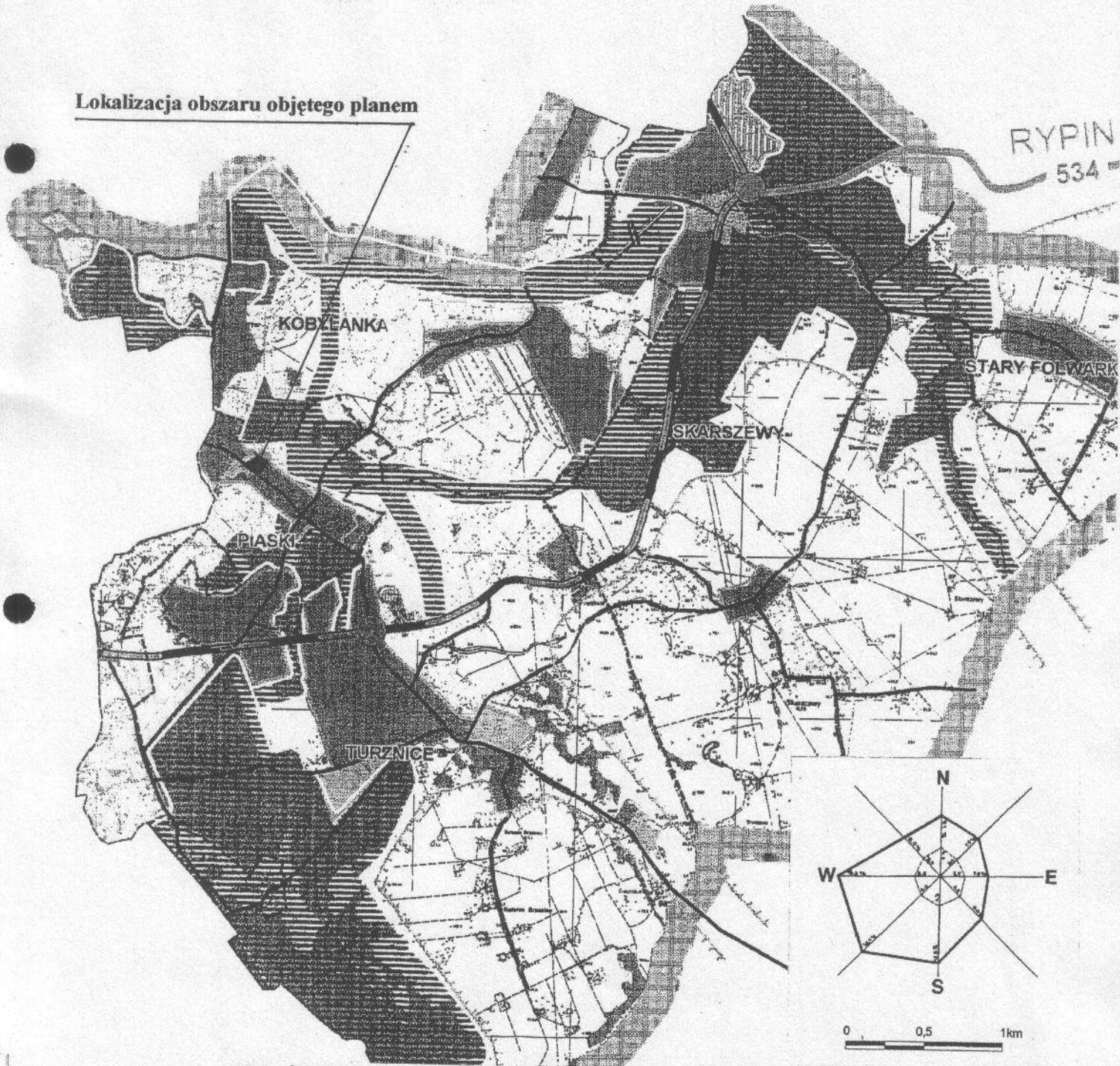
Załącznik nr 1/1A
do uchwały Nr IV/24/2007
Rady Gminy w Grudziądzu
z dnia 19 lutego 2007 r.





MIEJSCOWY PLAN ZAGOSPODAROWANIA PRZESTRZENNEGO OBEJMUJĄCY DZIAŁKĘ NR 21/1 W OBRĘBIE PIASKI, GMINA GRUDZIĄDZ

Wyrys

ze studium uwarunkowań i kierunków zagospodarowania przestrzennego gminy Grudziądz, uchwalonego uchwałą Nr XIV / 117 / 2000 Rady Gminy w Grudziądzu z dnia 24 lutego 2000 r. z naniesionym na nim obszarem objętym planem.

Lokalizacja obszaru objętego planem



-  -istniejąca i projektowana lokalizacja usług lokalnych i ponadpodstawowych
-  -istniejąca i projektowana zabudowa produkcyjno-składowo-usługowa
-  -lokalizacja projektowanej oczyszczalni ścieków
-  -istniejące wysypisko śmieci