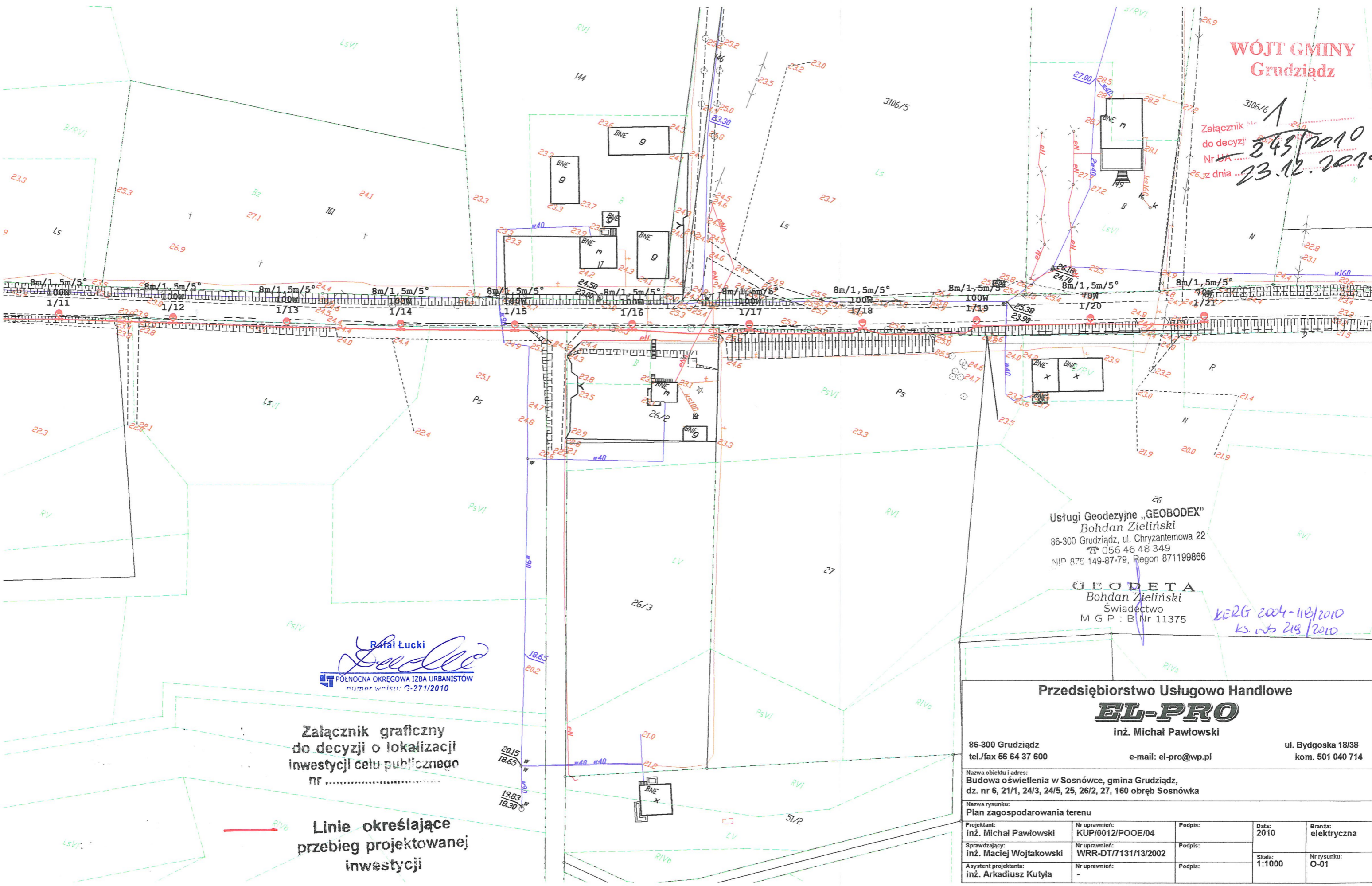


Starostwo Powiatowe w Grudziądzu
 Powiatowy Ośrodek Dokumentacji
 Geodezyjnej i Kartograficznej
 W obszarze oznaczonym linią dokonano
 aktualizacji treści mapy zasadniczej. Dokumenty z pomiaru uzupeł-
 niającego przyjęto do zasobu powiatowego w dniu
 i zaewidencjonowano pod nr
 Niniejsza mapa może służyć
 do celów projektowych.
 Projektowane obiekty budowlane wymagające pozwolenia na bu-
 dowę podlegają wytyczeniu i inwentaryzacji powykonawczej przez
 jednostki uprawnione do wykonywania prac geodezyjnych.
 Grudziądz, dnia
 INSPEKTOR
 imię i nazwisko, stanowisko, podpis
 osoby uprawnionej
 mgr inż. Janusz Kuku

**WOJT GMINY
Grudziądz**

3106/16
Załącznik nr 1
do decyzji nr 249/2010
Nr UJA
23.12.2010
26.3z dnia



Rafał Łucki
POLNOČNA OKRĘGOWA IZBA URBANISTÓW
numer wpisów: G-271/2010

Załącznik graficzny
do decyzji o lokalizacji
inwestycji celu publicznego
nr

Linie określające
przebieg projektowanej
inwestycji

Usługi Geodezyjne „GEOBODEX”
Bohdan Zieliński
86-300 Grudziądz, ul. Chryzantemowa 22
☎ 056 46 48 349
NIP 876-149-87-79, Regon 871199866

GEODETA
Bohdan Zieliński
Świadectwo
M G P : B Nr 11375

BERG 2004-110/2010
ks. nr 219/2010

Przedsiębiorstwo Usługowo Handlowe

EL-PRO

inż. Michał Pawłowski

86-300 Grudziądz
tel./fax 56 64 37 600

e-mail: el-pro@wp.pl

ul. Bydgoska 18/38
kom. 501 040 714

Nazwa obiektu i adres:
Budowa oświetlenia w Sosnowce, gmina Grudziądz,
dz. nr 6, 21/1, 24/3, 24/5, 25, 26/2, 27, 160 obręb Sosnowka

Nazwa rysunku:
Plan zagospodarowania terenu

Projektant: inż. Michał Pawłowski	Nr uprawnień: KUP/0012/POOE/04	Podpis:	Data: 2010	Branża: elektryczna
Sprawdzający: inż. Maciej Wojtakowski	Nr uprawnień: WRR-DT/7131/13/2002	Podpis:	Skala: 1:1000	Nr rysunku: O-01
Asystent projektanta: inż. Arkadiusz Kutyla	Nr uprawnień: -	Podpis:		

Grudziądz, dnia 22 grudnia 2010r.

PZD 7331 – 220 / 2010

**Przedsiębiorstwo
Usługowo – Handlowe
EL-PRO
ul. Bydgoska 18/38
86 – 300 Grudziądz**

W odpowiedzi na pismo z dnia 08.12.2010r. złożonego przez Pana Michała Pawłowskiego reprezentującego Przedsiębiorstwo Usługowo – Handlowe EL-PRO, dotyczącego uzgodnienia projektowanego oświetlenia drogowego w miejscowości Sosnówka na dz. nr 160, obręb Sosnówka, gm. Grudziądz, wzdłuż drogi powiatowej nr 1621C Chełmno – Mniszek, Powiatowy Zarząd Dróg w Grudziądzu **UZGADNIA** przedłożony wniosek, przy zachowaniu **następujących warunków**:

1. Zaprojektować inwestycję zgodnie z wymogami określonymi w rozporządzeniu Ministra Transportu i Gospodarki Morskiej z dnia 2 marca 1999r. w sprawie warunków technicznych, jakim powinny odpowiadać drogi publiczne i ich usytuowanie (Dz. U. Nr 43, poz. 430),
2. Linię kablową umieścić na głębokości min. 0,8 m od niwelety jezdni. W przypadku konieczności umieszczenia urządzenia obcego pod drogą należy wykonać przecisk pod drogą, prace w pasie drogowym prowadzić w poboczu (min. 1 m od krawędzi jezdni),
3. W przypadku braku rury osłonowej, trasę kabla na całej długości oznakować za pomocą pasa folii z tworzywa sztucznego barwy niebieskiej ułożonego 15cm nad kablem, a szerokość folii nie może być mniejsza niż 20cm,
4. Odległość lica słupa oświetleniowego min. 1,5 m od krawędzi jezdni,
5. W przypadku kolizji w/w sieci z elementami pasa drogowego, inwestor na własny koszt dokona przełożenia lub zabezpieczenia uzgadnianej sieci,
6. Zlokalizowanie urządzenia w pasie drogowym nie daje żadnych praw dla gestora w przypadku przebudowy elementów drogowych. Wszystkie roszczenia w wypadku przebudowy drogi wykonuje i finansuje właściciel urządzenia,
7. Zarząd Dróg wyraża zgodę na dysponowanie gruntem dla potrzeb wykonania uzgadnianej budowy oświetlenia drogowego zgodnie z art. 32 ust. 4 pkt 2 Ustawy z dnia 7 lipca 1994r. Prawo Budowlane (tj. Dz. U. z 2006r. nr 156, poz. 1118 z późn. zm.)
8. Na 7 dni przed przystąpieniem do prowadzenia prac należy powiadomić o tym fakcie Zarządcę drogi, a także sporządzić protokół odbioru pasa drogowego po zakończeniu robót w pasie drogowym,
9. Po wykonaniu inwestycji należy wykonać geodezyjną inwentaryzację.

KIEROWNIK

inż. Janusz Różański

Otrzymują:

1. Adresat
2. a/a

**Starostwo Powiatowe w Grudziądzu
Zespół Uzgadniania Dokumentacji
Projektowej
86-300 Grudziądz, ul. Małomłyńska 1**

**PRZEDSIĘBIORSTWO USŁUGOWO
HANDLOWE "EL-PRO" NIP:
876-141-34-70
86-300 Grudziądz ul. Bydgoska 18/38**

Wasz znak: **b/n** z dnia: **2010.10.13**
Wniosek nr **7442.225/2010** z dnia **2010.11.26**

**OPINIA nr 7442.225/2010
z dnia 2011.02.09**

Na podstawie art. 7d ust.1 i 2 oraz art. 28 ust.1 ustawy z dnia 17 maja 1989 r. - Prawo geodezyjne i kartograficzne (Dz. U. z 2005 r. Nr 240 poz. 2027 ze zmianami) oraz § 8 - 16 Rozporządzenia Ministra Rozwoju Regionalnego i Budownictwa z dnia 2 kwietnia 2001 r. w sprawie geodezyjnej ewidencji sieci uzbrojenia terenu oraz zespołów uzgadniania dokumentacji projektowej (Dz. U. z 2001 r. Nr 38, poz. 455) oraz Zarządzenia Starosty Grudziądzkiego Nr 15/2007 z dn. 11.08.2007 i Nr 8/2008 r. z dn. 11.08.2008 r. - Zespół Uzgadniania Dokumentacji Projektowej

UZGADNIA

Budowa oświetlenia, Brankówka, dz.: 6, 21/1, 25, 26/2, 27, Sosnówka, dz.: 160

Lokalizacja obiektu: -

Inwestor realizowanego obiektu: **GMINA GRUDZIĄDZ
86-300 Grudziądz ul. Wybickiego 38**

UWAGI I ZALECENIA do opinii WG. 7442.225/2010

1. Uzgodnienie zachowuje ważność przez okres 3 lat od dnia wydania.
2. Uzgodnienie traci ważność gdy inwestor lub organ administracji architektoniczno-budowlanej a także organ nadzoru budowlanego powiadomią o utracie ważności, zmianie lub uchyleniu decyzji:
 - o warunkach zabudowy i zagospodarowania terenu wydanej przed dniem 11 lipca 2003 r.,
 - o warunkach zabudowy,
 - o ustaleniu lokalizacji inwestycji celu publicznego,
 - o zatwierdzeniu projektu budowlanego,
 - pozwoleniu na budowę.
3. O wystąpieniu w/w przypadków (pkt 2) inwestor jest zobowiązany zawiadomić bezzwłocznie tutejszy Zespół.
4. Wszystkie odstępstwa od uzgodnionej dokumentacji wymagają dodatkowego uzgodnienia w tutejszym Zespole.
5. Przed wejściem w teren należy uzyskać zgodę właścicieli gruntów na ułożenie przewodów uzbrojenia podziemnego na ich nieruchomościach.
6. Inwestorzy są obowiązani do zapewnienia wyznaczenia przez jednostki uprawnione do wykonywania prac geodezyjnych, usytuowania w terenie obiektów budowlanych wymagających pozwolenia na budowę.
7. Po zrealizowaniu niniejszego obiektu, należy zlecić uprawnionej jednostce wykonawstwa

geodezyjnego inwentaryzację powykonawczą (w przypadku przewodów podziemnych przed ich zasypaniem).

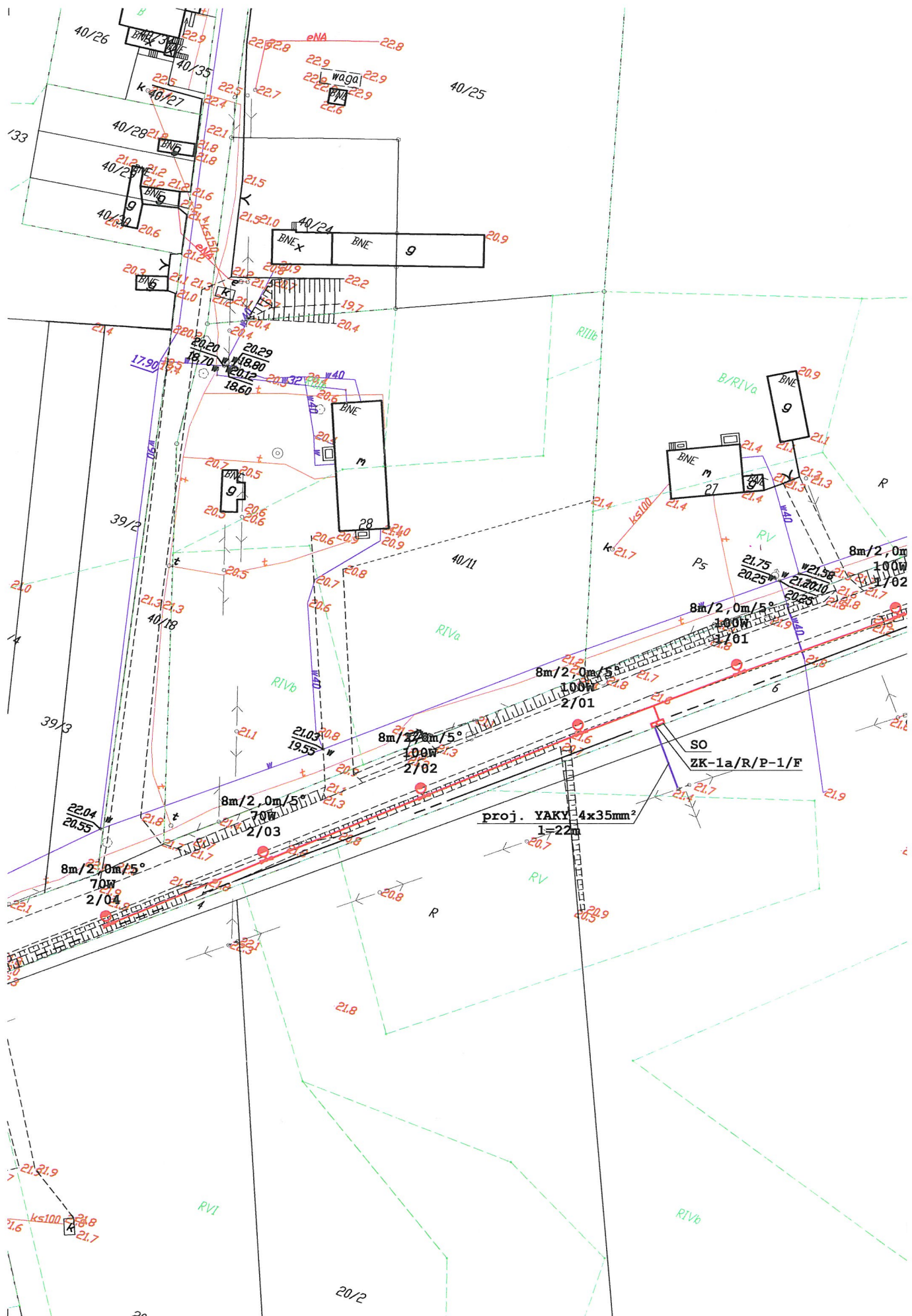
8. Integralną część niniejszego uzgodnienia stanowią mapy z uwidocznionym projektem inwestycji.

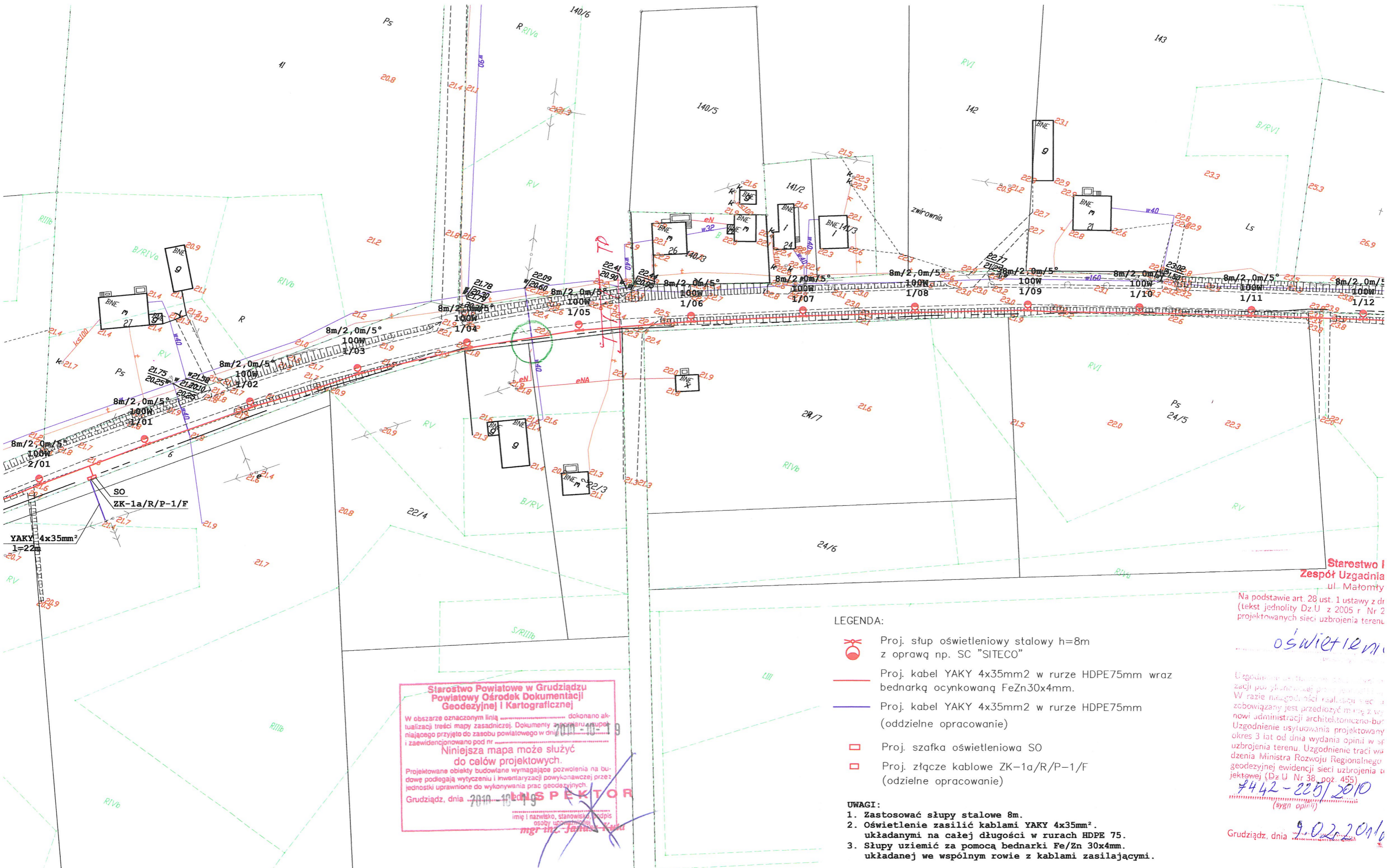
9. Inne uwagi i zalecenia wynikające z protokołu posiedzenia ZUDP:

<i>ENERGA-OPERATOR Oddział w Toruniu Rejon Dystrybucji w Grudziądzu ul. Curie-Skłodowskiej 6/7 86-300 Grudziądz</i>	według załączonego uzgodnienia nr RG/TP/IAK/U/1351/2010 z dn. 06.12.2010r
<i>Miejskie Wodociągi i Oczyszczalnia Spółka z o.o. ul. Mickiewicza 28/30 86-300 Grudziądz</i>	według załączonego uzgodnienia nr 670/ZUD/G/2010 z dn. 02.12.2010r
<i>TELEKOMUNIKACJA POLSKA S.A. Pion Technicznej Obsługi Klienta Rozwój i Gospodarka Zasobami Region Północny Dział Zarządzania Zasobami Fizycznymi Sieci ul. Chodkiewicza 61 85-667 Bydgoszcz</i>	według załączonego uzgodnienia nr TOTNSBU/U16/225/11/2010 z dn.30.11.2010r

Z up. STAROSTY

Przewodniczący Zespołu Uzgodniania
Dokumentacji Projektowej
Przewodniczący Zespołu
Uzgodniania Dokumentacji Projektowej





Starostwo Powiatowe w Grudziądzu
Powiatowy Ośrodek Dokumentacji
Geodezyjnej i Kartograficznej

W obszarze oznaczonym linią dokonano aktualizacji treści mapy zasadniczej. Dokumenty z planu mapy niniejszego przyjęto do zasobu powiatowego w dniu i zaewidencjonowano pod nr






Niniejsza mapa może służyć do celów projektowych.

Projektowane obiekty budowlane wymagające pozwolenia na budowę podlegają wytyczeniu i inwentaryzacji powykonawczej przez jednostki uprawnione do wykonywania prac geodezyjnych.

Grudziądz, dnia 2010-10-19

INSPEKTOR
mgr inż. Janusz Kuku

LEGENDA:

-  Proj. słupek oświetleniowy stalowy h=8m z oprawą np. SC "SITECO"
-  Proj. kabel YAKY 4x35mm² w rurze HDPE75mm wraz bednarką ocynkowaną FeZn30x4mm.
-  Proj. kabel YAKY 4x35mm² w rurze HDPE75mm (oddzielne opracowanie)
-  Proj. szafka oświetleniowa SO
-  Proj. złącze kablowe ZK-1a/R/P-1/F (oddzielne opracowanie)

UWAGI:

1. Zastosować słupy stalowe 8m.
2. Oświetlenie zasilić kablami YAKY 4x35mm², układanymi na całej długości w rurach HDPE 75.
3. Słupy uziemić za pomocą bednarki Fe/Zn 30x4mm, układanej we wspólnym rowie z kablami zasilającymi.

Starostwo I
Zespół Uzdadnia
ul. Matomy

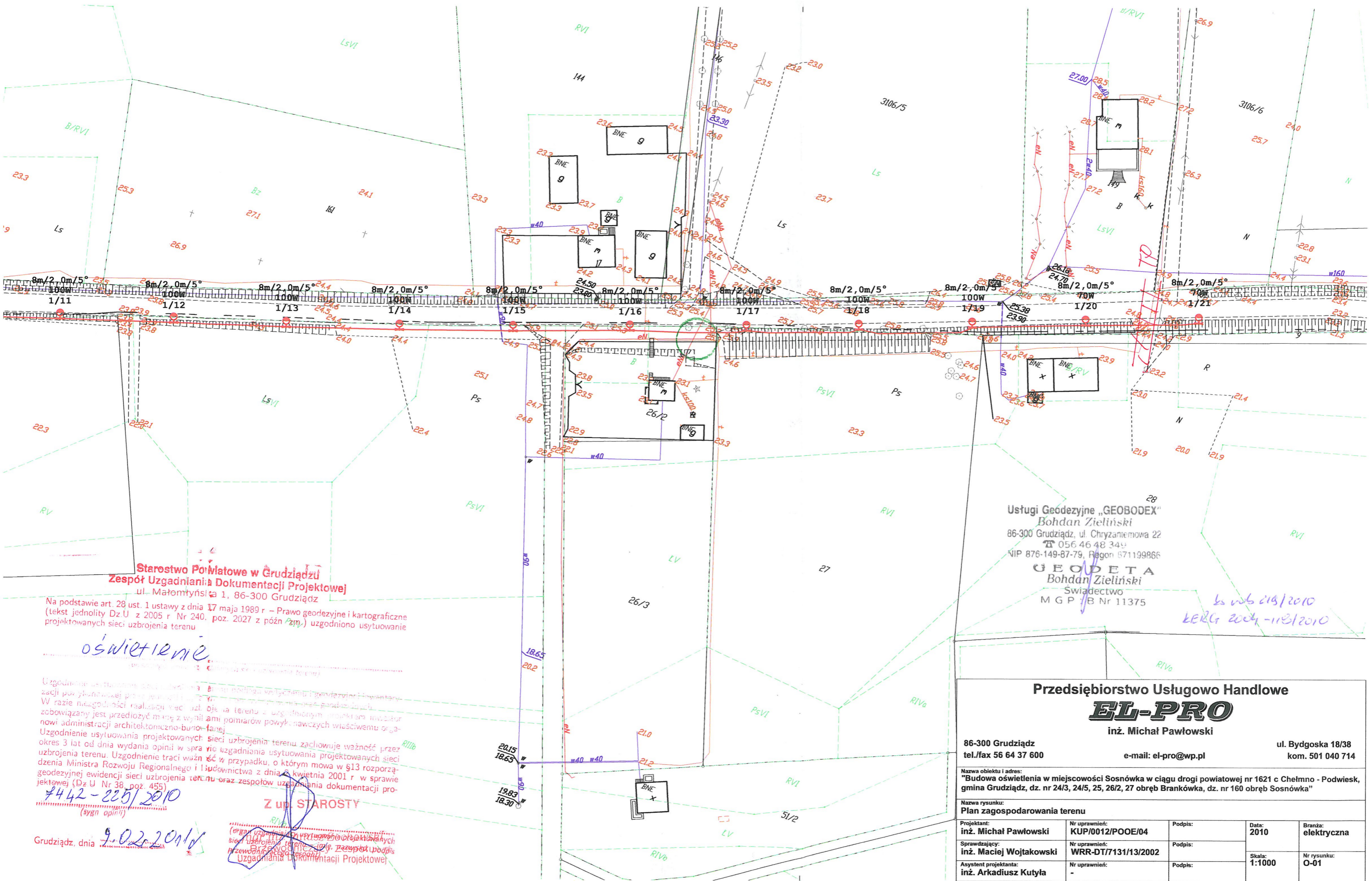
Na podstawie art. 28 ust. 1 ustawy z dr (tekst jednolity Dz.U z 2005 r. Nr 2 projektowanych sieci uzbrojenia terenu.

oświetlenie

Uzgodnienie w sprawie projektu sieci uzbrojenia terenu (projektowania) z Urzędem Miejskim w Grudziądzu. W razie niedogodności realizacji sieci uzbrojenia terenu, projektant jest zobowiązany przedłożyć m.in. z wyjątkami, do Urzędu Miejskiego w Grudziądzu, w terminie 3 lat od dnia wydania opinii w sprawie uzbrojenia terenu. Uzgodnienie treści uzbrojenia terenu, geodezyjnej ewidencji sieci uzbrojenia terenu (Dz.U. Nr 38, poz. 455).

7442-225/2010
(sygn. opinii)

Grudziądz, dnia 9.02.2010



Usługi Geodezyjne „GEOBODEX”
 Bohdan Zieliński
 86-300 Grudziądz, ul. Chryzantemowa 22
 ☎ 056 46 48 349
 NIP 876-149-87-79, Regon 871199866

GEODETA
 Bohdan Zieliński
 Świadectwo
 M G P / B Nr 11375

*Ls w/b 218/2010
 BERGT 2004 - 11/21/2010*

Starostwo Powiatowe w Grudziądzu
 Zespół Uzgadniania i Dokumentacji Projektowej
 ul. Małomłyńska 1, 86-300 Grudziądz

Na podstawie art. 28 ust. 1 ustawy z dnia 17 maja 1989 r. – Prawo geodezyjne i kartograficzne (tekst jednolity Dz.U. z 2005 r. Nr 240, poz. 2027 z późn. zm.) uzgodniono usytuowanie projektowanych sieci uzbrojenia terenu

oświetlenie

Uzgodnienie usytuowania projektowanych sieci uzbrojenia terenu zachowuje ważność przez okres 3 lat od dnia wydania opinii w sprawie uzgadniania usytuowania projektowanych sieci uzbrojenia terenu. Uzgodnienie traci ważność w przypadku, o którym mowa w §13 rozporządzenia Ministra Rozwoju Regionalnego i Budownictwa z dnia 5 kwietnia 2001 r. w sprawie geodezyjnej ewidencji sieci uzbrojenia terenu oraz zespołów uzgadniania dokumentacji projektowej (Dz.U. Nr 38, poz. 455)

4442-225/2010
 (sygn. opinii)

Z upr. STAROSTY

(organ uzgadniania i dokumentacji projektowych sieci uzbrojenia terenu) Przewodniczący Zarządu Powiatowego w Grudziądzu

Grudziądz, dnia *9.02.2010*

Przedsiębiorstwo Usługowo Handlowe

EL-PRO
 inż. Michał Pawłowski

86-300 Grudziądz
 tel./fax 56 64 37 600

e-mail: el-pro@wp.pl

ul. Bydgoska 18/38
 kom. 501 040 714

Nazwa obiektu i adres:
 "Budowa oświetlenia w miejscowości Sosnówka w ciągu drogi powiatowej nr 1621 c Chelmo - Podwiesk, gmina Grudziądz, dz. nr 24/3, 24/5, 25, 26/2, 27 obręb Brankówka, dz. nr 160 obręb Sosnówka"

Nazwa rysunku: Plan zagospodarowania terenu				
Projektant: inż. Michał Pawłowski	Nr uprawnień: KUP/0012/POOE/04	Podpis:	Data: 2010	Branża: elektryczna
Sprawdzający: inż. Maciej Wojtakowski	Nr uprawnień: WRR-DT/7131/13/2002	Podpis:	Skala: 1:1000	Nr rysunku: O-01
Asystent projektanta: inż. Arkadiusz Kutyla	Nr uprawnień: -	Podpis:		

Grudziądz dnia 06.12.2010r.
RG/TP/AK/U/1351/ 2010

**Starostwo Powiatowe w Grudziądzu
Zespół Uzgadniania Dokumentacji
Projektowej w Grudziądzu
ul. Małomłyńska 1
86-300 Grudziądz**

Dotyczy: budowy projektowanego oświetlenia drogowego na terenie w m. Sosnówka gm. Grudziądz
zgodnie z załączonym planem.

W odpowiedzi na pismo przesyłamy plan sytuacyjny z naniesionym podziemnym uzbrojeniem elektroenergetycznym z uwagami jak niżej:

OZNACZENIA:

- kabel elektroenergetyczny nN
1. Skrzyżowania i zbliżenia trasy sieci w/w projektowanego oświetlenia drogowego z istniejącymi kablami elektroenergetycznymi wykonać zgodnie z normą PN-76/E-05125.
 2. Istniejące kable elektroenergetyczne wkreślono orientacyjnie. Celem dokładnego ustalenia trasy kabli należy wykonać ręczne przekopy próbne.
 3. Prace ziemne prowadzone w pobliżu kabli elektroenergetycznych wykonać ręcznie (łopatą).
 4. Wszystkie uszkodzenia istniejących kabli elektroenergetycznych z racji prowadzenia robót zostaną usunięte kosztem inwestora.
 5. Pod elektroenergetycznymi liniami napowietrznymi nie wolno składować materiałów oraz prowadzić robót sprzętem mechanicznym.
 6. Wkreślone kable nN należy nanieść na wszystkie egzemplarze projektu.
 7. Przed przystąpieniem do wykonawstwa należy uaktualnić powyższe uzgodnienie.
 8. Uzgodnienie ważne do dnia **06.12.2012 roku**.

UWAGA:


- Prace ziemne związane z realizacją przedmiotowej inwestycji w miejscach skrzyżowań i zbliżeń z istniejącymi urządzeniami elektroenergetycznymi (zaznaczono kółkiem kolorem zielonym) należy zgłosić w Rejonie Dystrybucji w Grudziądzu i wykonywać pod nadzorem jego przedstawicieli.

K/O: TP-a/a

W zał. plan sytuacyjny

Sprawę prowadzi: Adam Krajzewicz

tel. (0-56) 451-61-73



ENERGA-OPERATOR SA
Oddział w Toruniu
Rejon Dystrybucji w Grudziądzu
ul. Curie-Skłodowskiej 6/7
86-300 Grudziądz

Sąd Rejonowy Gdańsk-Północ
VII Wydział Gospodarczy KRS
KRS 0000033455

Zarząd: Leszek Nowak – Prezes Zarządu, Dyrektor Naczelny, Wojciech Orzech – Wiceprezes Zarządu, Dyrektor Zarządzający, Rafał Czyżewski – Wiceprezes Zarządu, Dyrektor ds. Inwestycji, Robert Świerzyński – Wiceprezes Zarządu, Dyrektor ds. Rozwoju Zasobów Organizacyjnych, Ryszard Hanc – Członek Zarządu.

oddzial@torun.energa.pl
www.energa-operator.pl

NIP 583-000-11-90
Regon 190275904-00122

Bank Handlowy, nr konta: 80 1030 1508 0000 0005 0091 7008
Kapitał zakładowy/wpłacony: 603 301 400 zł

Uzgodnienie nr TOTTNSBU/U16/25/11/2010


Temat przedłożonego projektu: *Budowa osłonięcia z miejscem
..... Spółka g.m.*

Wnioskodawca: *EL-PRC ul. Bydgoska 101/32, Łódź*

Przedłożony projekt uzgadnia się na następujących warunkach:

- 1) istniejącą sieć telekomunikacyjną podziemną ~~na powietrzną~~ – własność Telekomunikacji Polskiej S.A., Pion Technicznej Obsługi Klienta zaznaczono na mapie sytuacyjno – wysokościowej symbolem (TP),
- 2) zastrzegamy możliwość wystąpienia w terenie urządzeń i kabli niezainwentaryzowanych, wyłączonych z eksploatacji. Powyższy fakt należy niezwłocznie zgłosić do Dysponenta Uszkodzeniowego tel. 091-423 33 72 czynny całą dobę, w celu ustalenia użytkownika i trybu postępowania z tym uzbrojeniem,
- 3) ustala się 2- metrową strefę ochronną oznaczoną kolorem **czerwonym** z każdej strony naszych urządzeń. W strefie ochronnej prace należy prowadzić ręcznie. Szczegółowy przebieg i usytuowanie urządzeń w terenie należy ustalić na podstawie przekopów kontrolnych,
- 4) wykonawca, z 5-dniowym wyprzedzeniem, pisemnie, powiadomi Telekomunikację Polską S.A., Pion Technicznej Obsługi Klienta, Dział Zarządzania Zasobami Sieci, 85-667 Bydgoszcz, ul. Chodkiewicza 61, faks 0 52 375 93 16, o zamiarze rozpoczęcia prac, celem protokółarnego przekazania placu budowy (sieć TP, miejsca kolizyjne), podając numer wydanych Wytycznych Technicznych. W przypadku, gdy Wytyczne Techniczne nie były wydane, należy powołać się na numer powyższego Uzgodnienia.
- 5) przy prowadzeniu prac w razie odkrycia urządzeń telekomunikacyjnych należy je zabezpieczyć przed uszkodzeniem i osiadaniem ziemi. Skrzyżowania i zbliżenia należy wykonać zgodnie z obowiązującymi normami, a przed zasypaniem zgłosić do odbioru,
- 6) Telekomunikacja Polska S.A. Pion Technicznej Obsługi Klienta informuje, że nie będzie ponosił kosztów przebudowy i poziomowania swoich urządzeń w przypadku zmiany rzędnych wysokości terenu w wyniku realizacji projektu,
- 7) TP S.A. Pion Technicznej Obsługi Klienta zobowiązuje Inwestora i Wykonawcę robót do prowadzenia prac w sposób wykluczający możliwość uszkodzenia naszych urządzeń i powstania awarii sieci telekomunikacyjnej oraz pokrycia wszelkich kosztów związanych z ewentualnym powstaniem awarii sieci telekomunikacyjnej na skutek prowadzenia tych prac,
- 8) uzgodnienie jest ważne przez okres 24 miesięcy od daty wydania,
- 9) niniejsze uzgodnienie jest niezbędnym załącznikiem do projektu.

Bydgoszcz dnia: *20*.11.2010r


.....
pieczętka i podpis osoby uzgadniającej