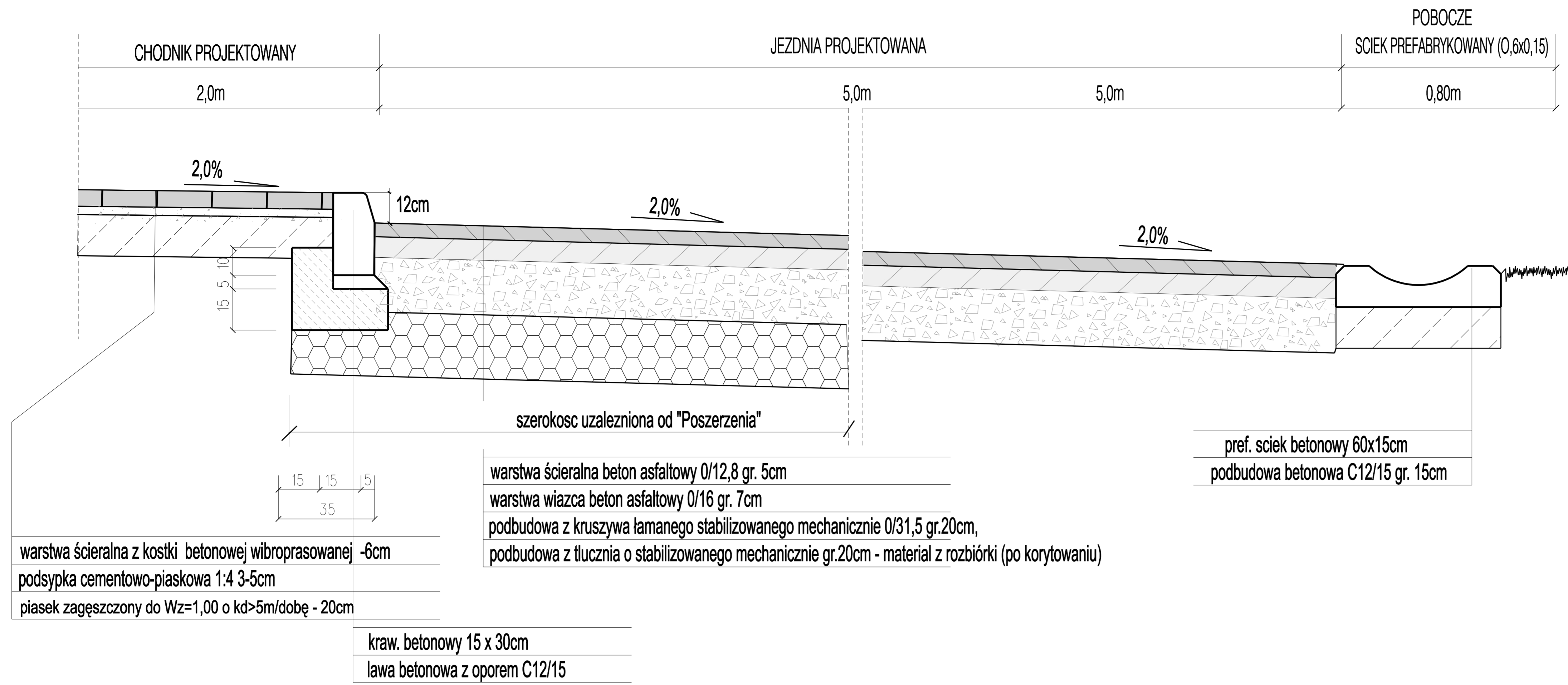
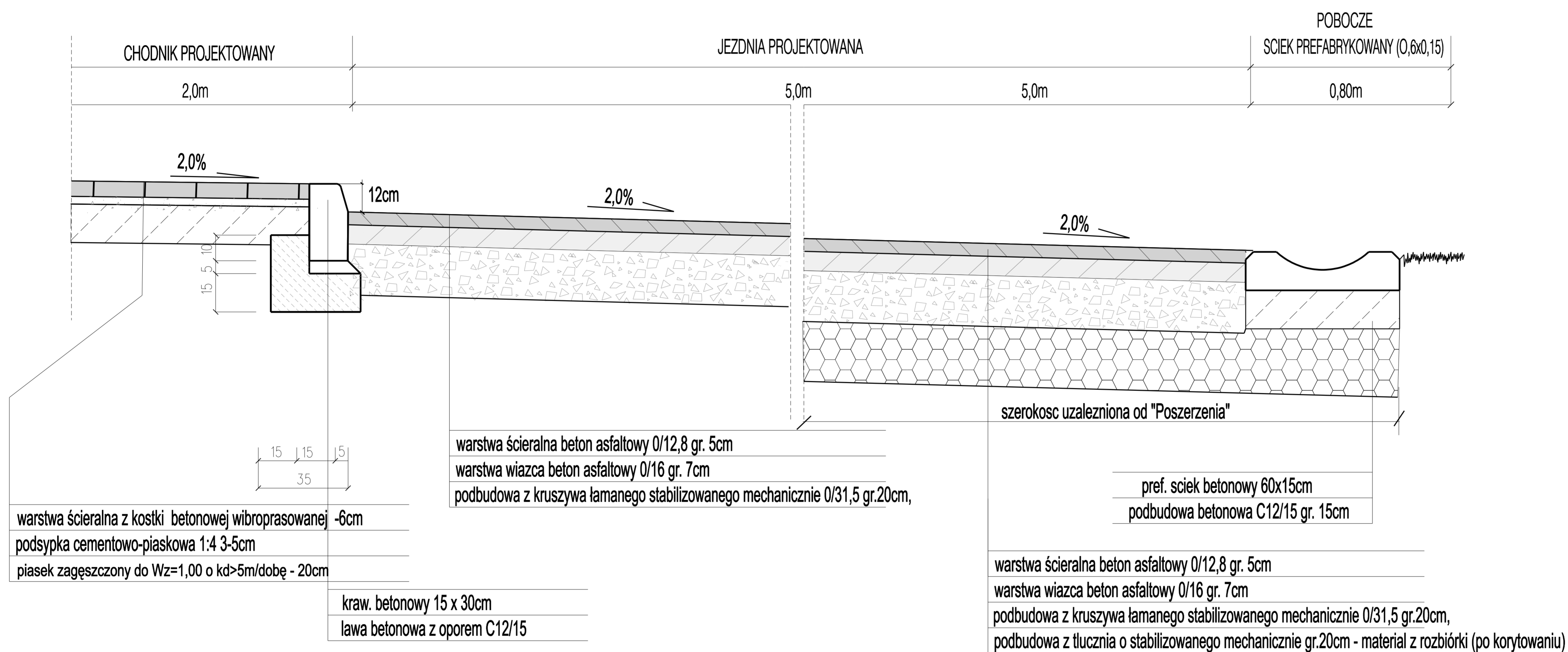


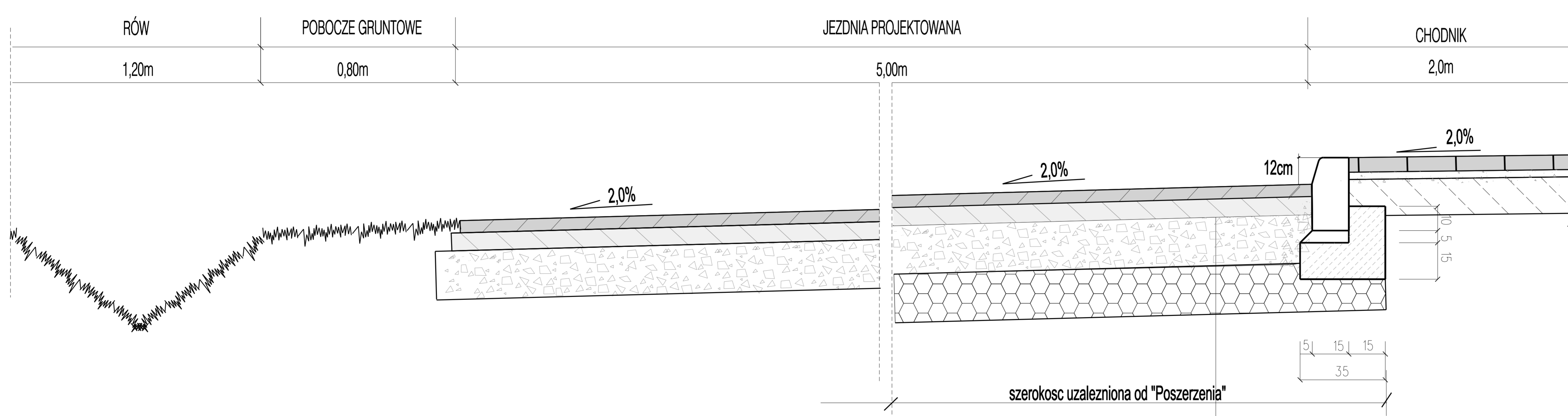
km 0+141,00 do km 0+204,00



km 0+331,00 do km 0+378,00



PRZEKROJE DROGI GŁÓWNEJ OD Km 0+470,00 DO Km 0+570,00



"INFRASTRUKTURA" PROJEKTOWANIE I NADZÓR ul. SOBIESKIEGO 21/13 86-300 Grudziądz			GMINA GRUDZIĄDZ UL. WYBICKIEGO 98 86-300 Grudziądz		
Przebudowa drogi gminnej nr 40539C Mały Rudnik - Szynich DZ NR: 65, 51/29, 52/22, 52/24, 52/26, 52/28, 51/30, 51/32, 177/5, 48/6, 67, 48/22, 48/7, 48/24, 48/27, 49/6, 49/8, 49/10, 64/2 - obręb Mały Rudnik 0009					
Funkcja	Imię i Nazwisko	Podpis	Specjalność i Numer uprawnień		
Projektant:	mgr inż. Marek Bukowski		upr. budowlane do projektowania bez ograniczeń w specjalności drogowej Nr ewid.: KUP/0123/POOD/06		
PRZEKROJE KONSTRUKCYJNE KONSTRUKCJA Z PODBUDOWĄ POMOCNICZĄ					SKALA 1:20 rys. nr 2.3
Stadium:	PR. WYKONAWCZY	Data:	12.02.2016	Revizja:	01

„Poszerzenie” użyte zostało do zobrazowania miejsc, w których pod projektowaną drogą nie ma istniejącej nawierzchni jezdni gruntowej wzmocnionej tłuczniem a występuje teren zielony nieumocniony. Sytuacja zobrazowana jest na załączonych przekrojach poprzecznych D4.1. i D4.2.