KOPIA MAPY EWIDENCYJNEJ
obr. Parski 0012: dz. 130

SKALA 1:1000

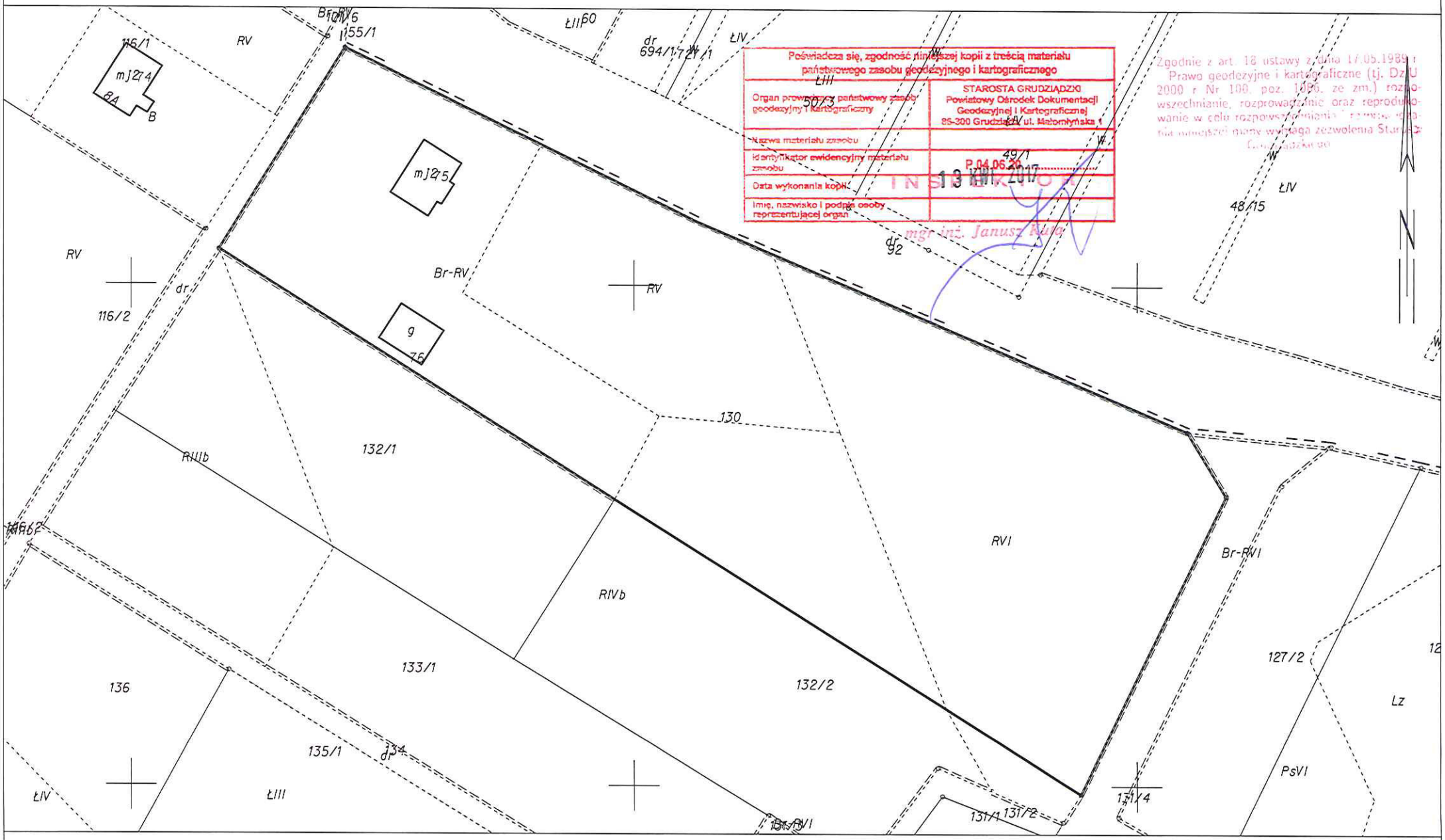

Poświadcza się, zgodność niniejszej kopii z treścią materiału państwowego zasobu geodezyjnego i kartograficznego

Organ prowadzący państwowy zasób geodezyjny i kartograficzny	STAROSTA GRUDZIĄDZKI Powiatowy Ośrodek Dokumentacji Geodezyjnej i Kartograficznej 86-300 Grudziądz ul. Małomłyńska 1
Nazwa materiału zasobu	
Identyfikator ewidencyjny materiału zasobu	P.04.06.20
Data wykonania kopii	13 KWI. 2017
Imię, nazwisko i podpis osoby reprezentującej organ	mgr inż. Janusz Kuja

INSPEKTOR

Zgodnie z art. 18 ustawy z dnia 17.05.1989 r. Prawo geodezyjne i kartograficzne (tj. Dz. U. 2000 r. Nr 100, poz. 1086, ze zm.) rozpowszechnianie, rozprowadzanie oraz reprodukowanie w celu rozpowszechniania treści tej dokumentacji mapy wymaga zezwolenia Starosty Grudziądzkiego

Grudziądz dn. 2017-04-12

KOPIA MAPY EWIDENCYJNEJ
obr. Wałdowo Szlacheckie 0024: dz. 39/3

SKALA 1:1000

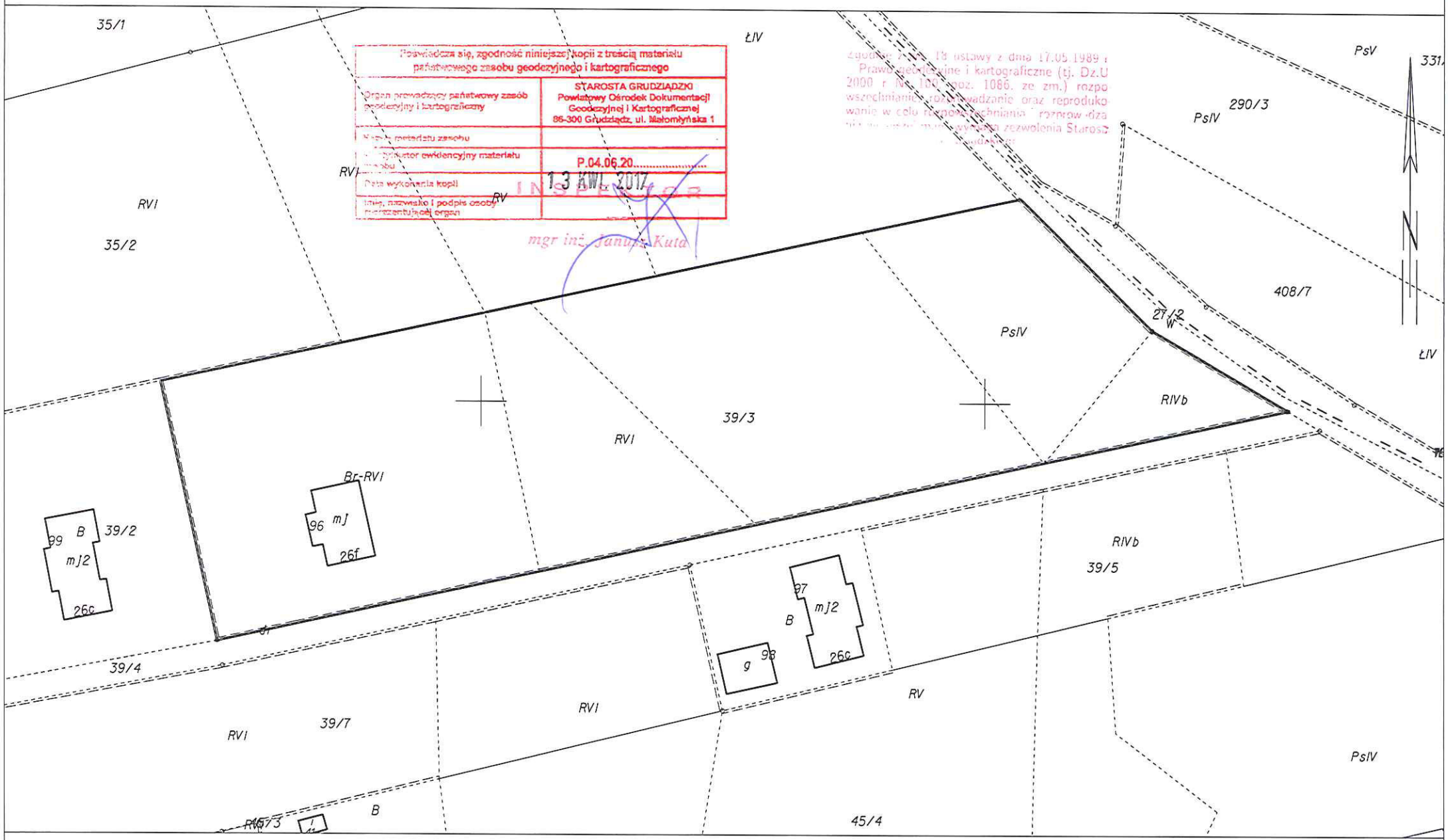

Poświadcza się, zgodność niniejszej kopii z treścią materiału państwowego zasobu geodezyjnego i kartograficznego

Organ prowadzący państwowy zasób geodezyjny i kartograficzny	STAROSTA GRUDZIĄDZKI Powiatowy Ośrodek Dokumentacji Geodezyjnej i Kartograficznej 86-300 Grudziądz, ul. Małomłyńska 1
Nazwa materiału zasobu	
Numer operatu ewidencyjny materiału zasobu	P.04.06.20
Data wykonania kopii	13 KWI. 2017
Imię, nazwisko i podpis osoby reprezentującej organ	

INSPEKTOR
mgr inż. Janusz Kuta

Zgodnie z art. 13 ustawy z dnia 17.05.1989 r. Prawo geodezyjne i kartograficzne (tj. Dz.U 2000 r. Nr 100, poz. 1086, ze zm.) rozpowszechnianie, rozpowszechnianie oraz reprodukowanie w celu rozpowszechniania treści dzieła [illegible] wymaga zezwolenia Starosty Grudziądzkiego

Grudziądz dn. 2017-04-12

KOPIA MAPY EWIDENCYJNEJ

obr. Wałdowo Szlacheckie 0024: dz. 188

SKALA 1:1000

Poświadcza się, zgodność niniejszej kopii z treścią materiału państwowego zasobu geodezyjnego i kartograficznego	
Organ prowadzący państwowy zasób geodezyjny i kartograficzny	STAROSTA GRUDZIĄDZKI Powiatowy Ośrodek Dokumentacji Geodezyjnej i Kartograficznej 86-300 Grudziądz, ul. Małomłyńska 1
Nazwa materiału zasobu	
Identyfikator ewidencyjny materiału zasobu	P.04.06.20.....
Data wykonania kopii	13 KWI. 2017
Imię, nazwisko i podpis osoby upoważnionej przez organ	INSPEKTOR mgr inż. Janusz Kula

Zgodnie z art. 18 ustawy z dnia 17.05.1989 r. Prawo geodezyjne i kartograficzne (tj. Dz.U 2000 r. Nr 100, poz. 1086, ze zm.) rozpowszechnianie, rozprowadzanie oraz reproduko wanie w celu rozpowszechniania i rozprow dzania mniejszej mapy wymaga zezwolenia Starosty Grudziądzkiego

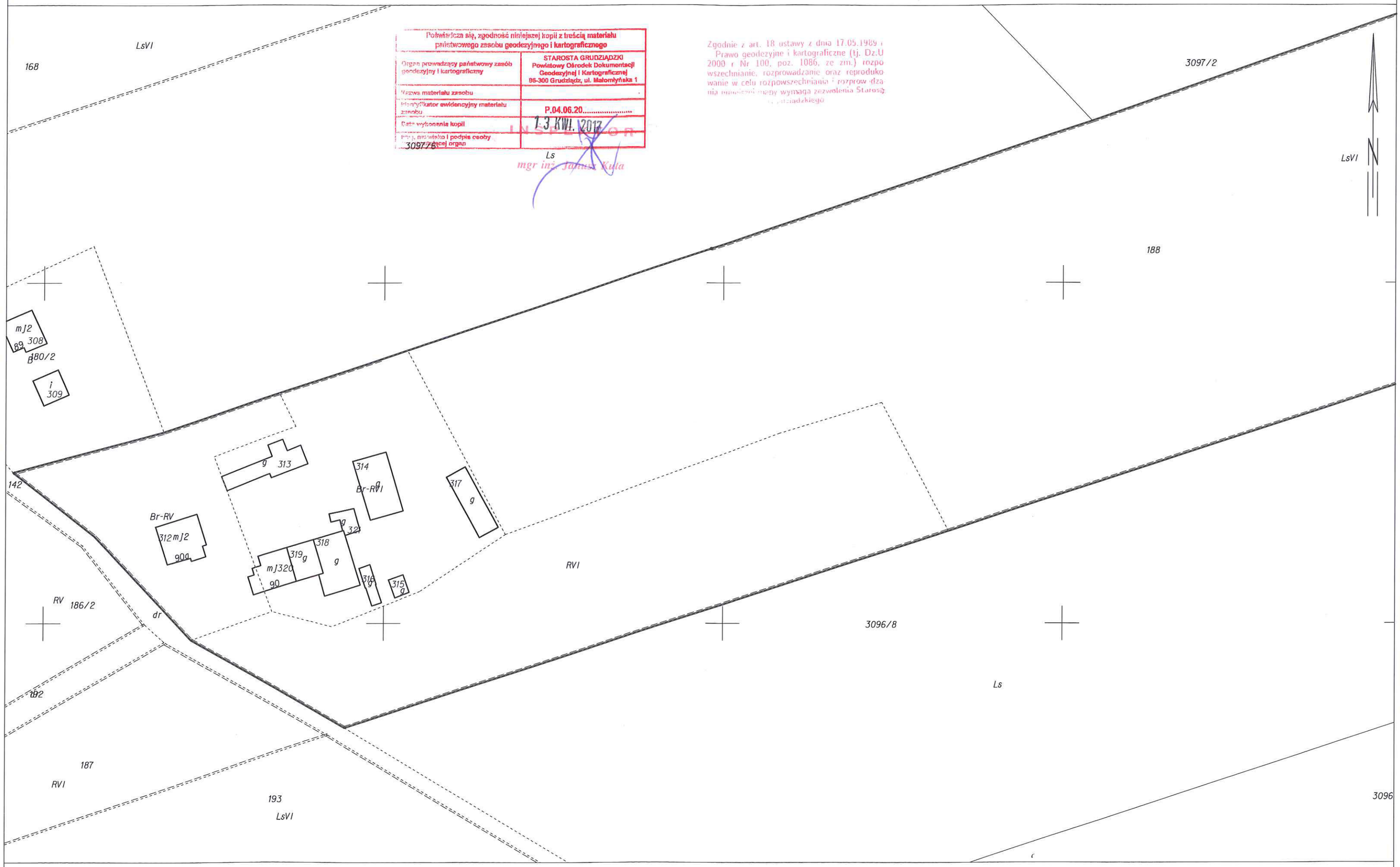

Grudziądz dn. 2017-04-12

KOPIA MAPY EWIDENCYJNEJ
obr. Wałdowo Szlacheckie 0024: dz. 87/2

SKALA 1:1000

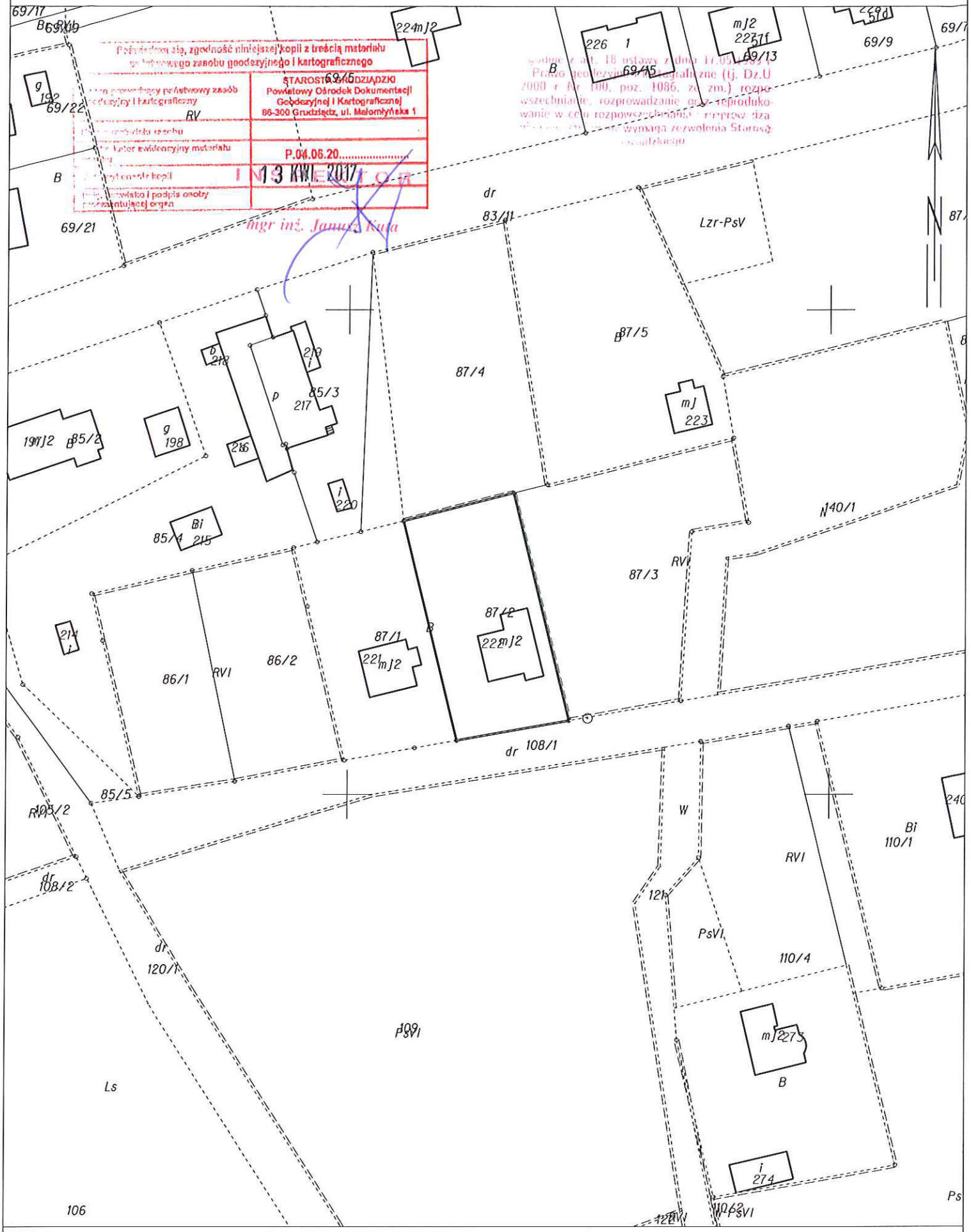

Grudziądz dn. 2017-04-12

KOPIA MAPY EWIDENCYJNEJ
obr. Wałdowo Szlacheckie 0024: dz. 113/9

SKALA 1:1000

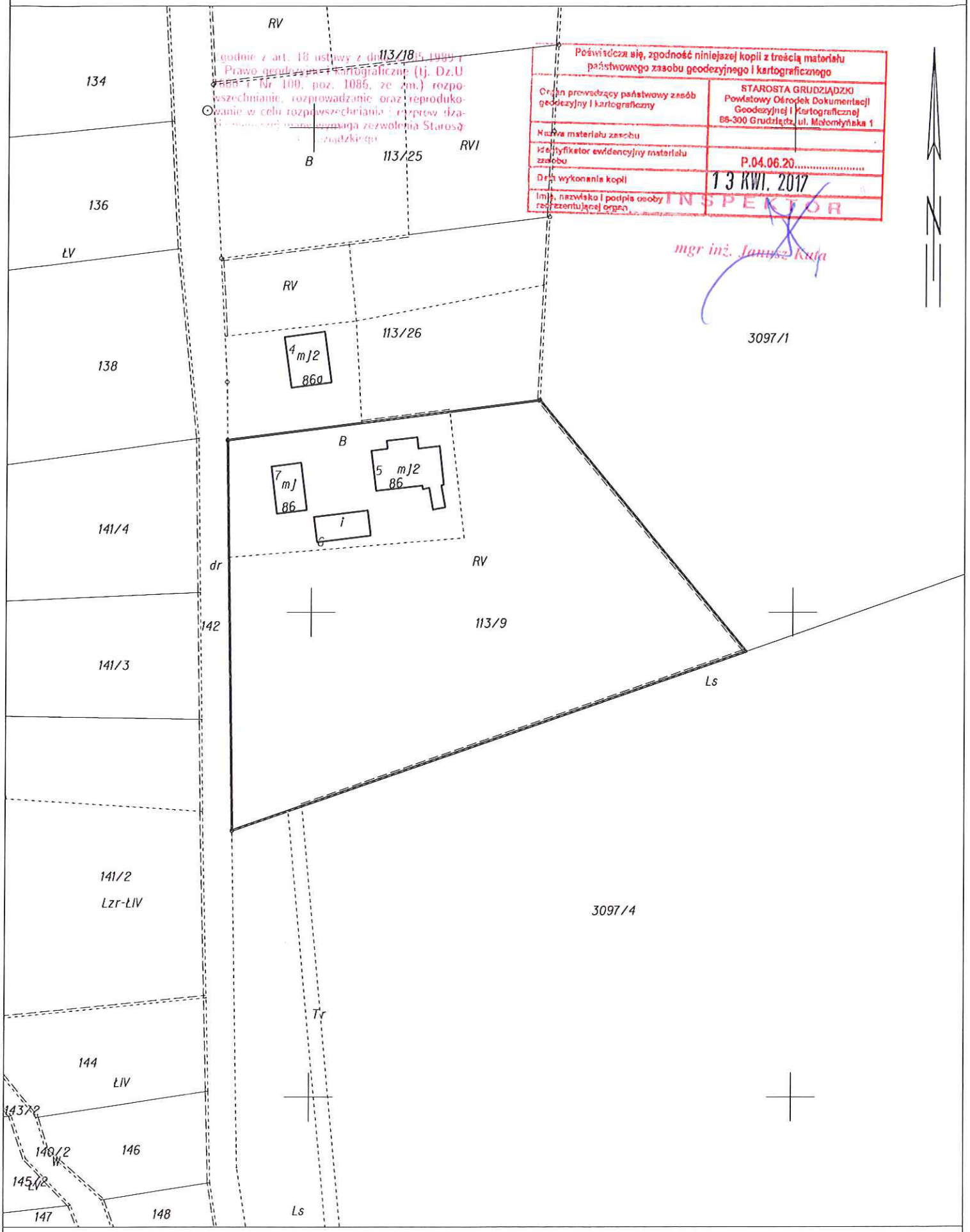

Zgodnie z art. 18 ustawy z dn. 4.02.1994 r. Prawo geodezyjne i kartograficzne (tj. Dz.U 2000 r. Nr 100, poz. 1086, ze zm.) rozpowszechnianie, rozprowadzanie oraz reprodukowanie w celu rozpowszechniania i rozprow dzania mapy wymaga zezwolenia Starosty Grudziądzkiego

Poświadcza się, zgodność niniejszej kopii z treścią materiału państwowego zasobu geodezyjnego i kartograficznego

Organ prowadzący państwowy zasób geodezyjny i kartograficzny	STAROSTA GRUDZIĄDZKI Powiatowy Ośrodek Dokumentacji Geodezyjnej i Kartograficznej 86-300 Grudziądz, ul. Małomłyńska 1
Nazwa materiału zasobu	
Identyfikator ewidencyjny materiału zasobu	P.04.06.20.....
Data wykonania kopii	13 KWI. 2017
Imię, nazwisko i podpis osoby reprezentującej organ	INSPEKTOR mgr inż. Janusz Kula

Grudziądz dn. 2017-04-12

WYRYS Z MAPY EWIDENCYJNEJ
obr. Ruda 0016: dz. 86/8

SKALA 1:1000

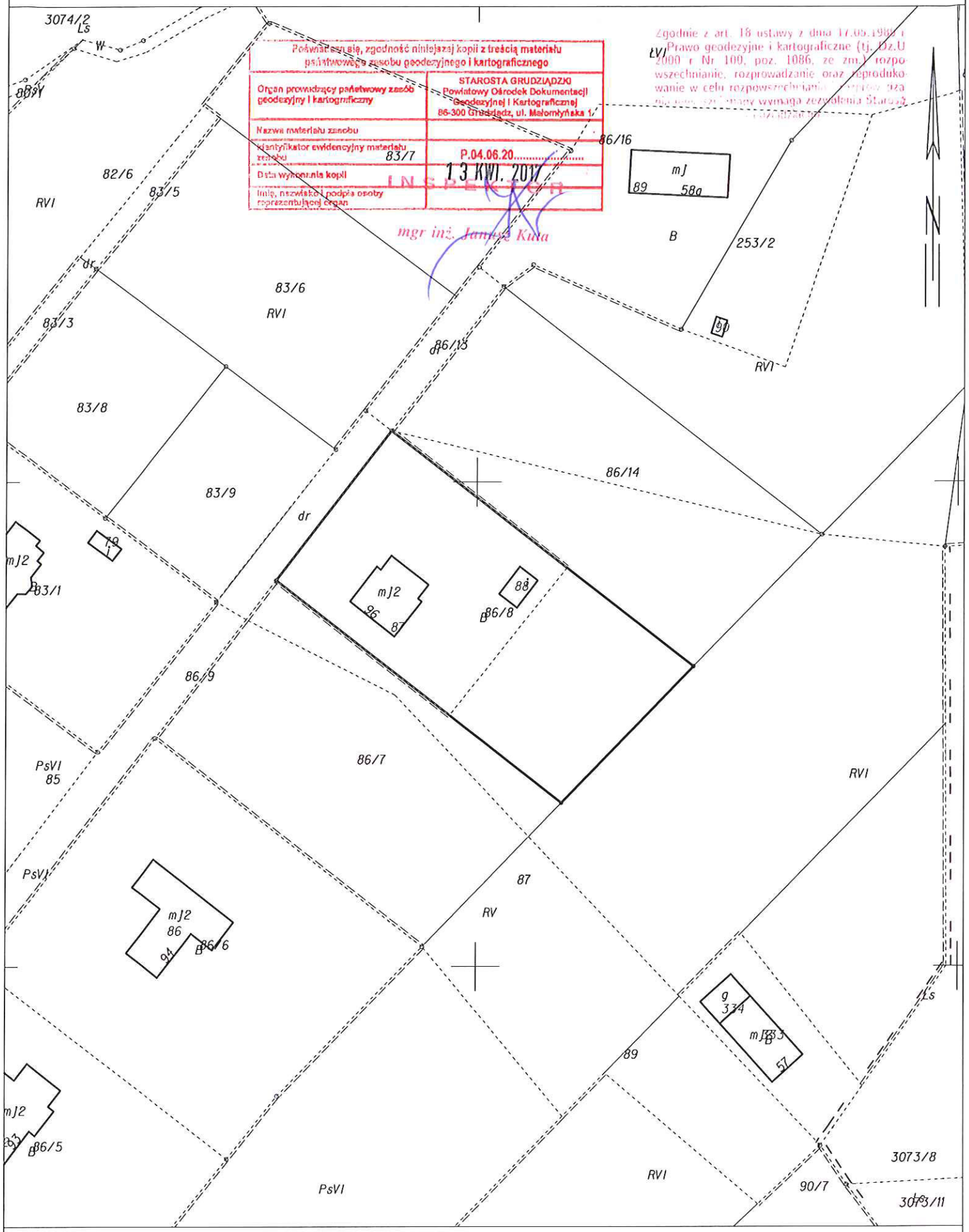

Zgodnie z art. 18 ustawy z dnia 17.05.1989 r. Prawo geodezyjne i kartograficzne (tj. Dz.U 2000 r. Nr 100, poz. 1086, ze zm.) rozpowszechnianie, rozprowadzanie oraz reprodukowanie w celu rozpowszechniania [illegible] wymaga zezwolenia Starosty [illegible]

Poświadcza się, zgodność niniejszej kopii z treścią materiału państwowego zasobu geodezyjnego i kartograficznego

Organ prowadzący państwowy zasób geodezyjny i kartograficzny	STAROSTA GRUDZIĄDZKI Powiatowy Ośrodek Dokumentacji Geodezyjnej i Kartograficznej 86-300 Grudziądz, ul. Małomłyńska 1
Nazwa materiału zasobu	
Identyfikator ewidencyjny materiału zasobu	83/7
Data wykonania kopii	P.04.06.20..... 13 KWI. 2017
Imię, nazwisko i podpis osoby reprezentującej organ	INSPEKTOR mgr inż. Janusz Kuda

Grudziądz dn. 2017-04-12

WYRYS Z MAPY EWIDENCYJNEJ
obr. Węgrowo 0025: dz. 205/6

SKALA 1:1000

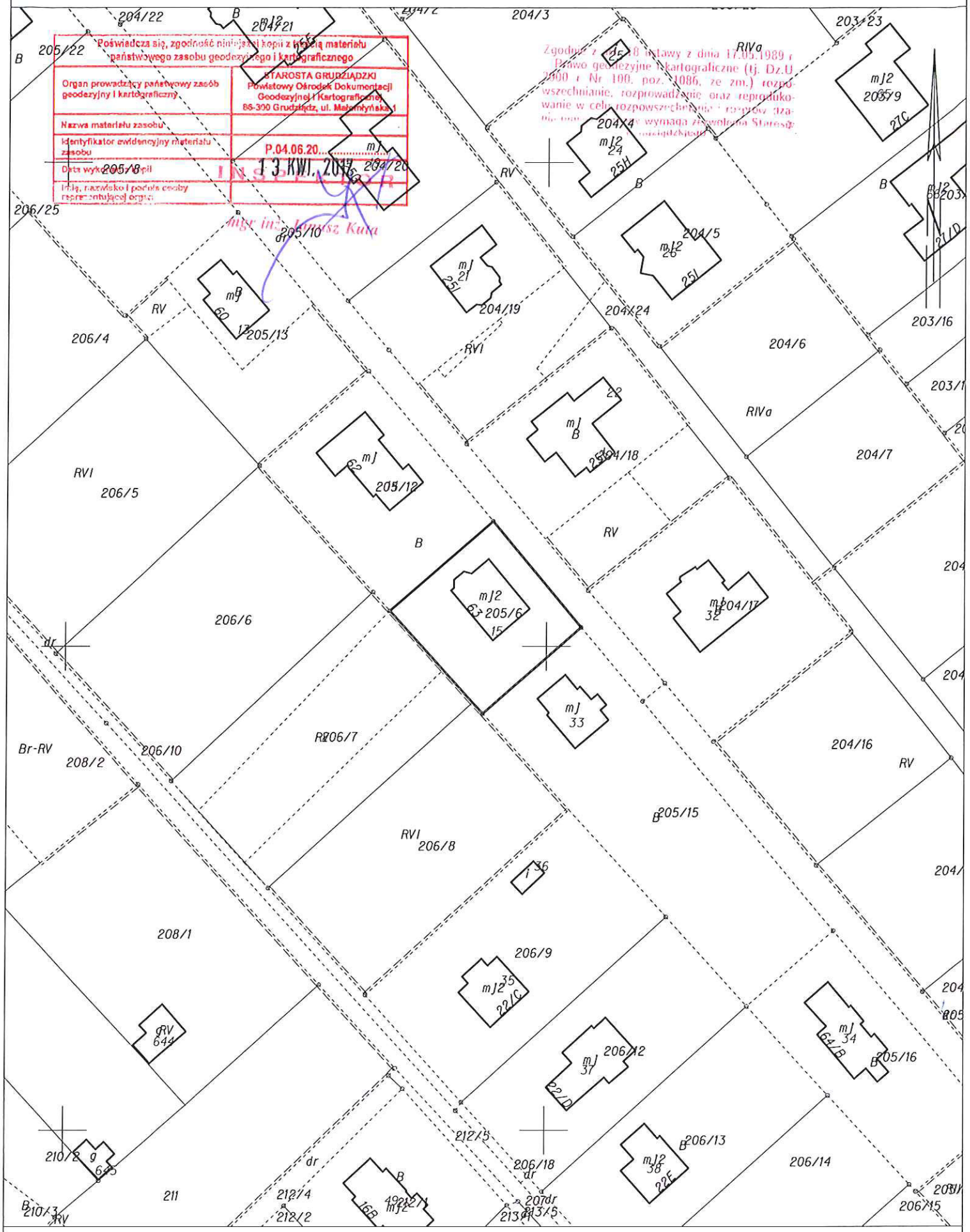

Poświadcza się, zgodność niniejszej kopii z treścią materiału państwowego zasobu geodezyjnego i kartograficznego

Organ prowadzący państwowy zasób geodezyjny i kartograficzny	STAROSTA GRUDZIĄDZKI Powiatowy Ośrodek Dokumentacji Geodezyjnej i Kartograficznej 86-300 Grudziądz, ul. Młynowa 1
Nazwa materiału zasobu	
Identyfikator ewidencyjny materiału zasobu	P.04.06.20.....
Data wykonania kopii	13 KWI. 2017
Imię, nazwisko i podpis osoby reprezentującej organ	

INSPEKTOR
mgr inż. Janusz Kula

Zgodnie z art. 28 ustawy z dnia 17.05.1989 r. Prawo geodezyjne i kartograficzne (tj. Dz.U. 2000 r. Nr 100, poz. 1086, ze zm.) rozpowszechnianie, rozprowadzanie oraz reprodukowanie w celach rozpowszechniania i rozpowszechniania wymaga zezwolenia Starosty Grudziądzkiego

Grudziądz dn. 2017-04-12

WYRYS Z MAPY EWIDENCYJNEJ
obr. Węgrowo 0025: dz. 204/20
SKALA 1:1000

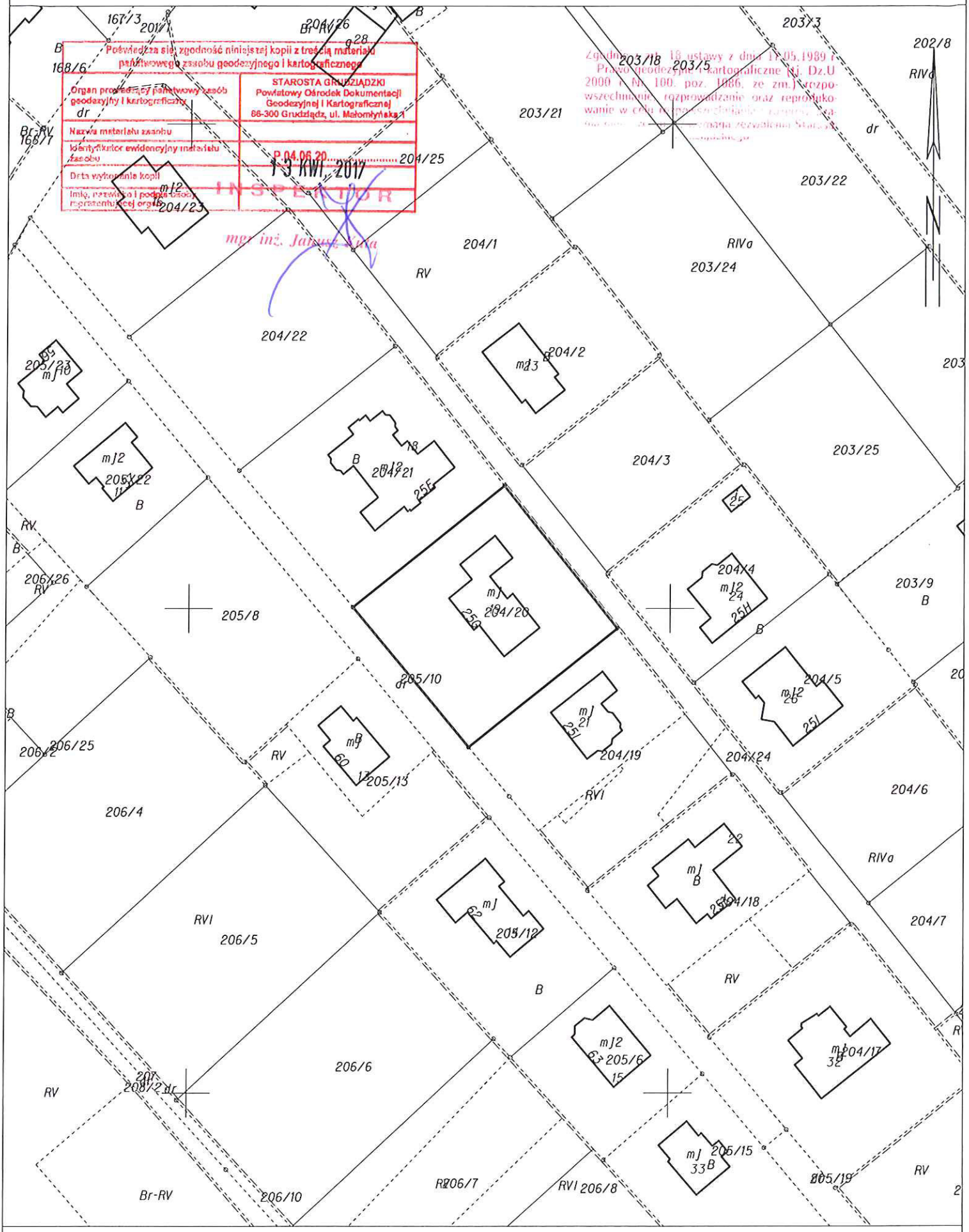

Grudziądz dn. 2017-04-12

WYRYS Z MAPY EWIDENCYJNEJ
obr. Mały Rudnik 0009: dz. 48/13
SKALA 1:1000

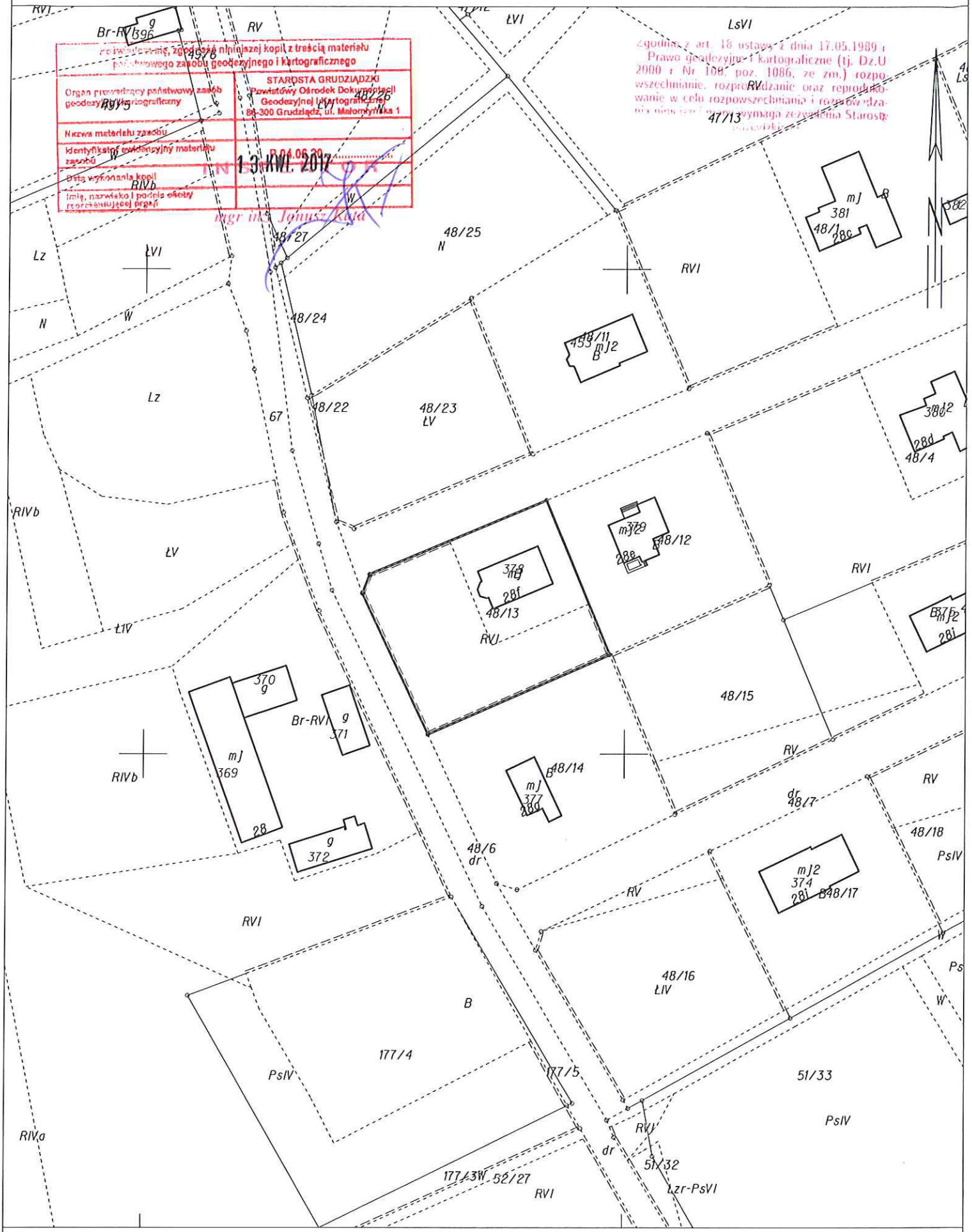

Grudziądz dn. 2017-04-12

WYRYS Z MAPY EWIDENCYJNEJ
obr. Brankówka 0002: dz. 78/2

SKALA 1:1000

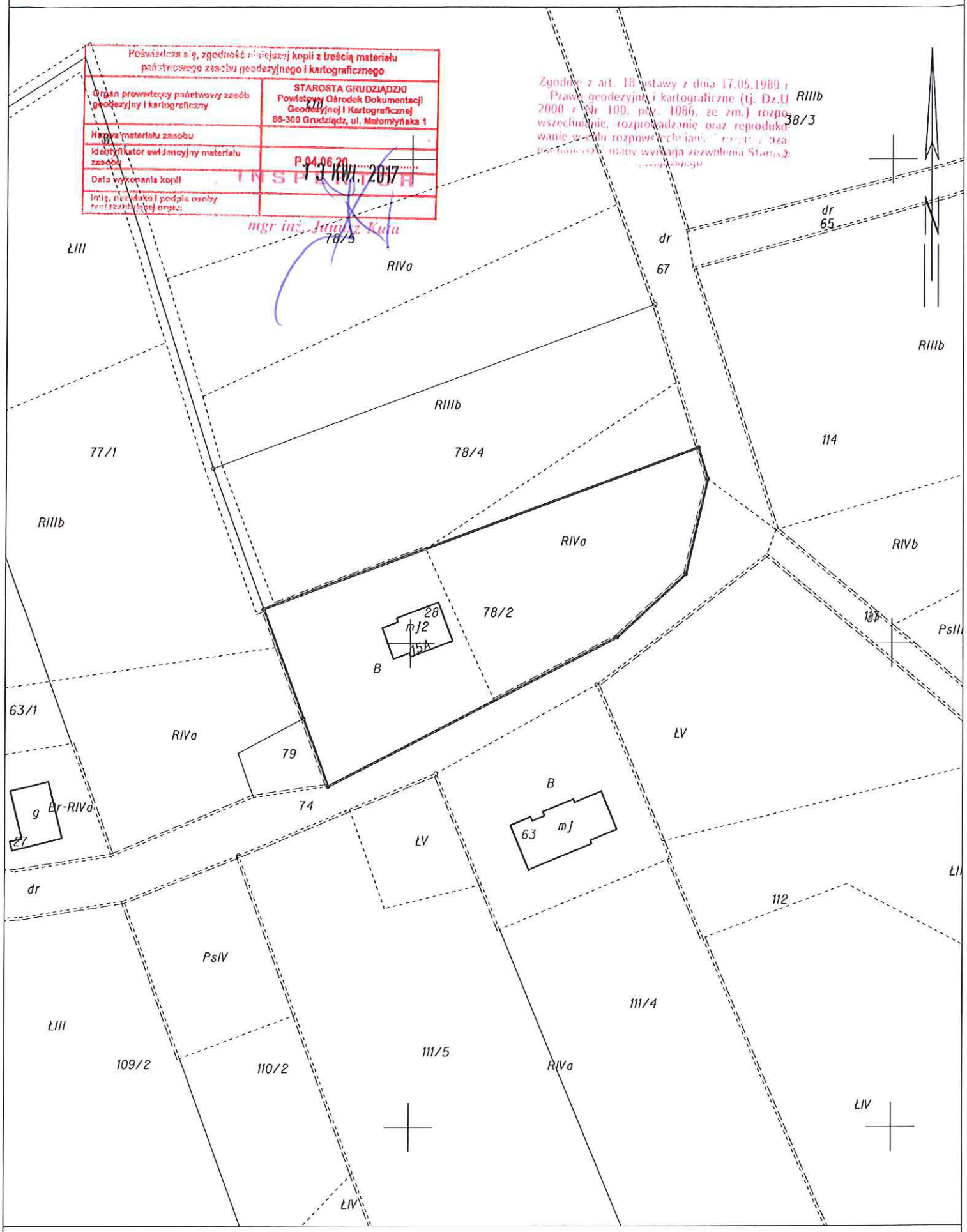

Grudziądz dn. 2017-04-12

KOPIA MAPY EWIDENCYJNEJ
obr. Wałdowo Szlacheckie 0024: dz. 15/1

SKALA 1:1000

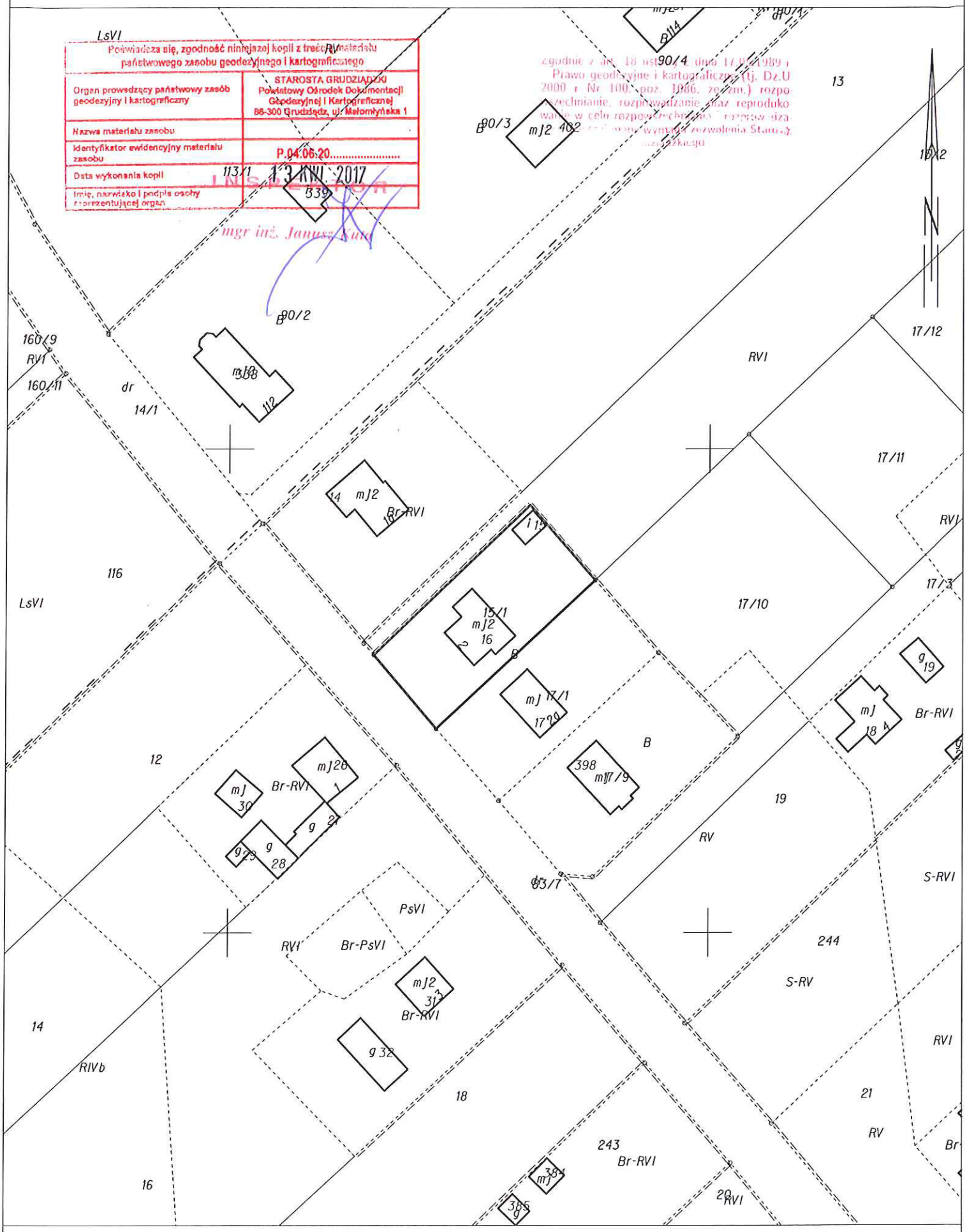

Poświadcza się, zgodność niniejszej kopii z treścią materiału państwowego zasobu geodezyjnego i kartograficznego

Organ prowadzący państwowy zasób geodezyjny i kartograficzny	STAROSTA GRUDZIĄDZKI Powiatowy Ośrodek Dokumentacji Geodezyjnej i Kartograficznej 86-300 Grudziądz, ul. Małomłyńska 1
Nazwa materiału zasobu	
Identyfikator ewidencyjny materiału zasobu	P.04.06.20.....
Data wykonania kopii	13 KWI. 2017
Imię, nazwisko i podpis osoby reprezentującej organ	mgr inż. Janusz Kuta

zgodnie z art. 18 ust. 1 z dnia 17 maja 1989 r. Prawo geodezyjne i kartograficzne (tj. Dz.U. 2000 r. Nr 100, poz. 1086, ze zm.) rozpowszechnianie, rozpowszechnianie oraz reprodukowanie w celu rozpowszechniania rzeczy dzieła [illegible] wymaga zezwolenia Starosty Grudziądzkiego

Grudziądz dn. 2017-04-12

KOPIA MAPY EWIDENCYJNEJ
obr. Nowa Wieś 0011: dz. 493

SKALA 1:1000

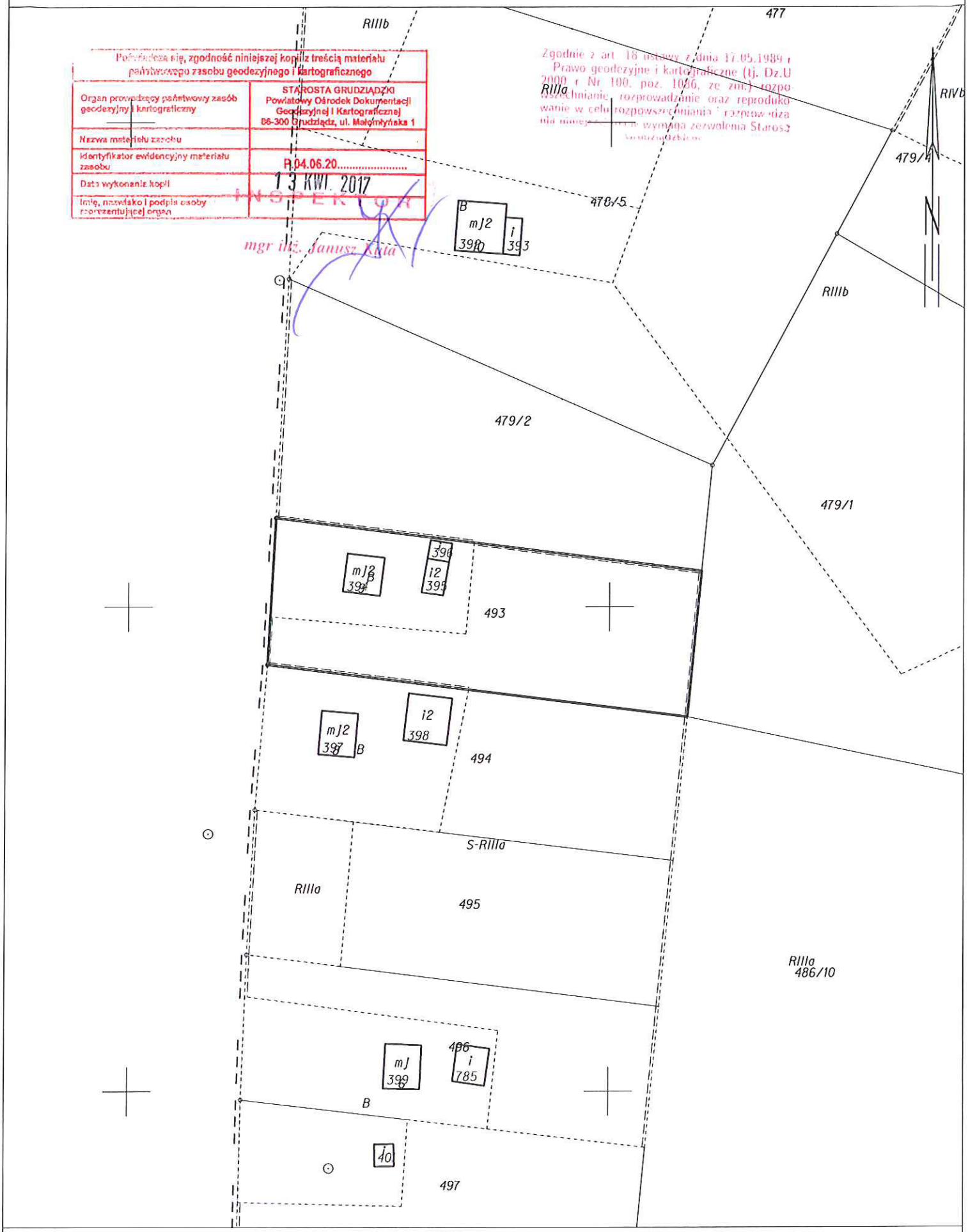

Zgodnie z art. 18 ustawy z dnia 17.05.1989 r. Prawo geodezyjne i kartograficzne (tj. Dz.U. 2000 r. Nr 100, poz. 1086, ze zm.) rozpowszechnianie, rozprowadzanie oraz reprodukowanie w celu rozpowszechniania i rozprowadzania niniejszej mapy wymaga zezwolenia Starosty Grudziądzkiego

Poświadcza się, zgodność niniejszej kopii z treścią materiału państwowego zasobu geodezyjnego i kartograficznego

Organ prowadzący państwowy zasób geodezyjny i kartograficzny	STAROSTA GRUDZIĄDZKI Powiatowy Ośrodek Dokumentacji Geodezyjnej i Kartograficznej 86-300 Grudziądz, ul. Małomłyńska 1
Nazwa materiału zasobu	
Identyfikator ewidencyjny materiału zasobu	P.04.06.20.....
Data wykonania kopii	13 KWI. 2017
Imię, nazwisko i podpis osoby reprezentującej organ	INSPEKTOR mgr inż. Janusz Kria

Grudziądz dn. 2017-04-12

KOPIA MAPY EWIDENCYJNEJ
obr. Nowa Wieś 0011: dz. 365/1

SKALA 1:1000

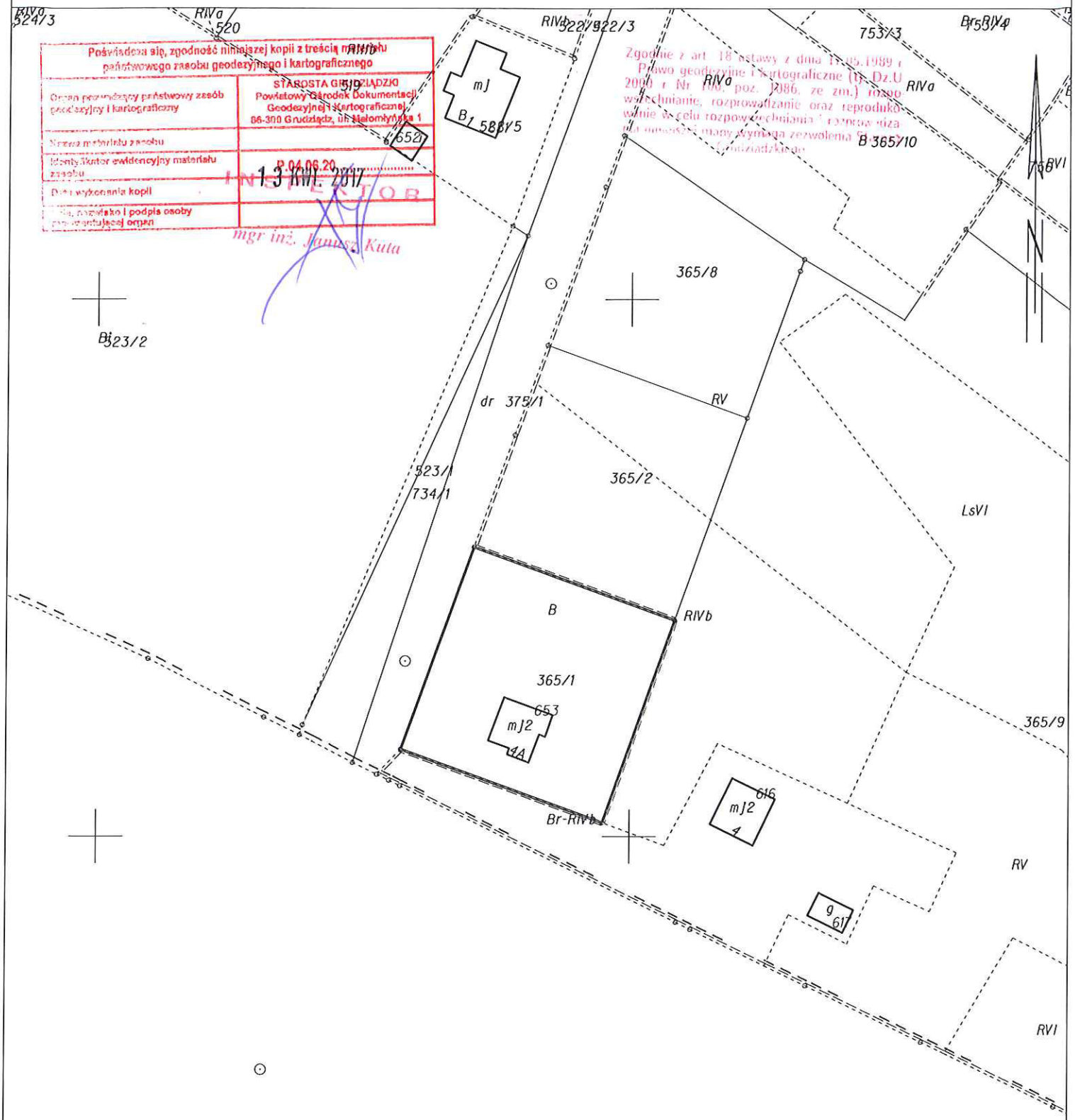

Poświadcza się, zgodność niniejszej kopii z treścią materiału państwowego zasobu geodezyjnego i kartograficznego

Organ prowadzący państwowy zasób geodezyjny i kartograficzny	STAROSTA GRUDZIĄDZKI Powiatowy Ośrodek Dokumentacji Geodezyjnej i Kartograficznej 86-300 Grudziądz, ul. Małomłyńska 1
Nazwa materiału zasobu	
Identyfikator ewidencyjny materiału zasobu	P.04.06.20
Data wykonania kopii	13 KWI. 2017
Imię, nazwisko i podpis osoby uprawnionej organu	INSPEKTOR mgr inż. Janusz Kuta

Zgodnie z art. 18 ustawy z dnia 17.05.1989 r. Prawo geodezyjne i kartograficzne (tj. Dz.U 2000 r. Nr 100, poz. 1086, ze zm.) rozpowszechnianie, rozprowadzanie oraz reprodukowanie w celu rozpowszechniania i rozprowadzania mapy wymaga zezwolenia Starosty Grudziądzkiego.

Grudziądz dn. 2017-04-12

WYRYS Z MAPY EWIDENCYJNEJ
obr. Mały Rudnik 0009: dz. 40/8
SKALA 1:1000

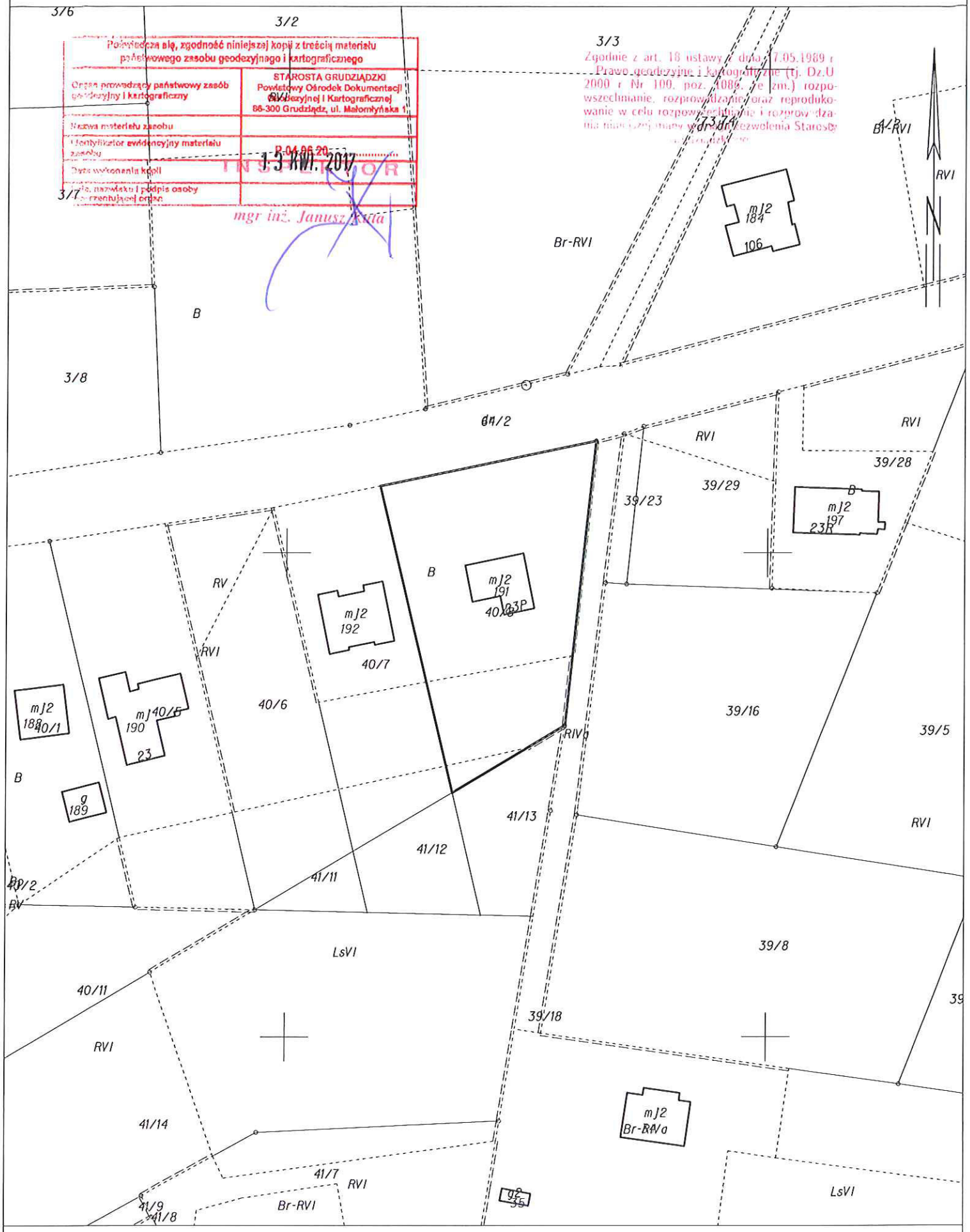

Poświadcza się, zgodność niniejszej kopii z treścią materiału państwowego zasobu geodezyjnego i kartograficznego

Organ prowadzący państwowy zasób geodezyjny i kartograficzny	STAROSTA GRUDZIĄDZKI Powiatowy Ośrodek Dokumentacji Geodezyjnej i Kartograficznej 86-300 Grudziądz, ul. Małomłyńska 1
Nazwa materiału zasobu	
Identyfikator ewidencyjny materiału zasobu	P.04.06.20
Data wykonania kopii	13 XII. 2017
Imię, nazwisko i podpis osoby reprezentującej organ	INSPEKTOR mgr inż. Janusz Kuta

Zgodnie z art. 18 ustawy z dnia 17.05.1989 r. Prawo geodezyjne i kartograficzne (tj. Dz.U 2000 r. Nr 100, poz. 1086, ze zm.) rozpowszechnianie, rozprowadzanie oraz reprodukowanie w celu rozpowszechniania i rozprowadzania niniejszej mapy wymaga zezwolenia Starosty Grudziądzkiego

Grudziądz dn. 2017-04-12

KOPIA MAPY EWIDENCYJNEJ
obr. Wałdowo Szlacheckie 0024: dz. 72/35

SKALA 1:1000

Poświadcza się zgodność niniejszej kopii z treścią materiału państwowego zasobu geodezyjnego i kartograficznego

Organ prowadzący państwowy zasób geodezyjny i kartograficzny	STAROSTA GRUDZIĄDZKI Powiatowy Ośrodek Dokumentacji Geodezyjnej i Kartograficznej 86-300 Grudziądz, ul. Małomłyńska 1
Nazwa materiału zasobu	
Identyfikator ewidencyjny materiału zasobu	P.04.06.20.....
Data wykonania kopii	13 KWI 2017
Imię, nazwisko i podpis osoby reprezentującej organ	

INSPEKTOR
mgr inż. Janusz Kata

zgodnie z art. 18 ustawy z dnia 17.05.1989 r. Prawo geodezyjne i kartograficzne (tj. Dz.U 2000 r. Nr 100, poz. 1086, ze zm.) rozpowszechnianie, rozprowadzanie oraz reprodukowanie w celu rozpowszechniania [illegible] wymaga zezwolenia Starosty Grudziądzkiego

Grudziądz dn. 2017-04-12

WYRYS Z MAPY EWIDENCYJNEJ

obr. Świerkocin 0022: dz. 320

SKALA 1:1000

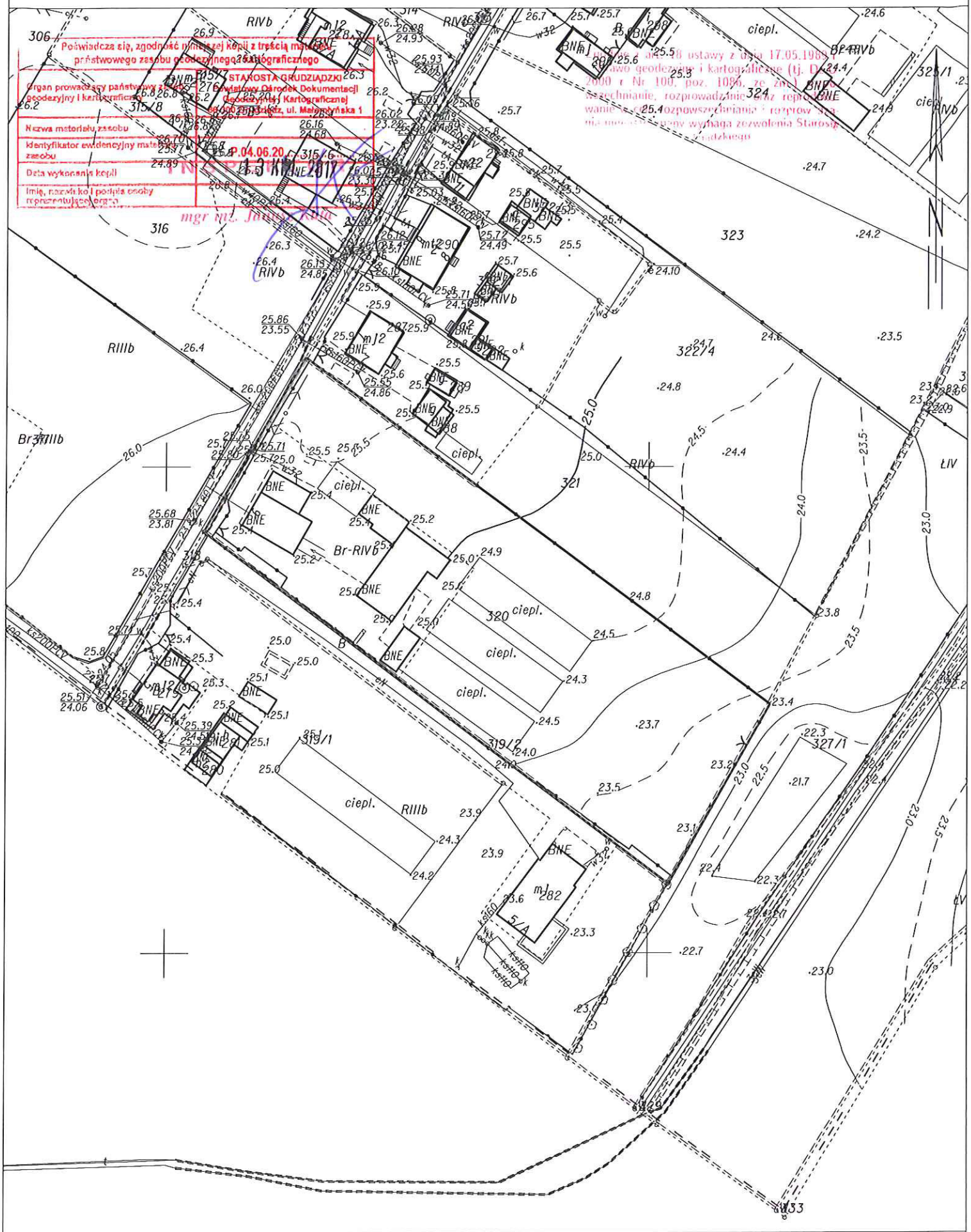

Grudziądz dn. 2017-04-12

KOPIA MAPY EWIDENCYJNEJ
obr. Biały Bór 0001: dz. 610/27

SKALA 1:1000

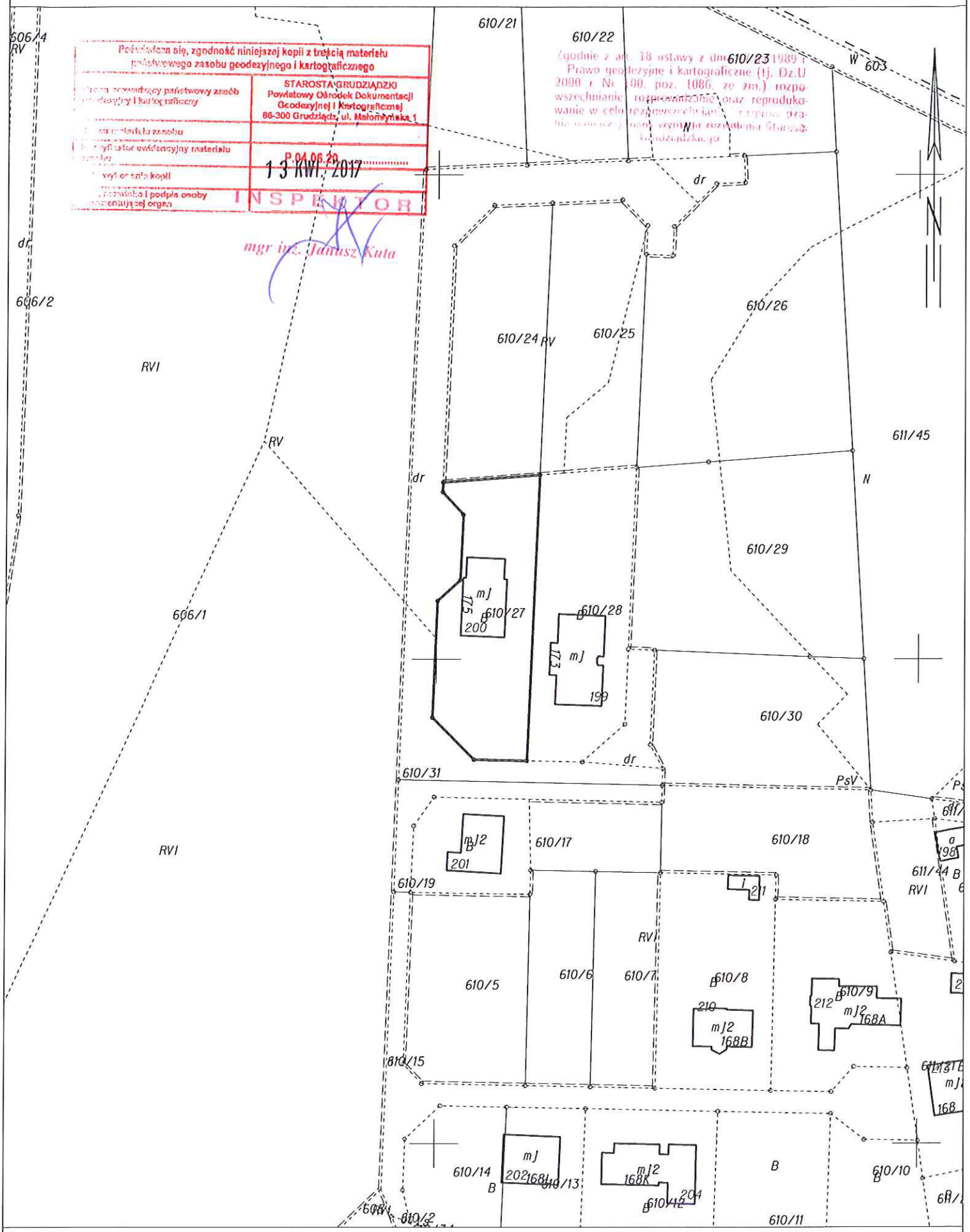

Grudziądz dn. 2017-04-12

KOPIA MAPY EWIDENCYJNEJ
obr. Nowa Wieś 0011: dz. 137/35

SKALA 1:1000

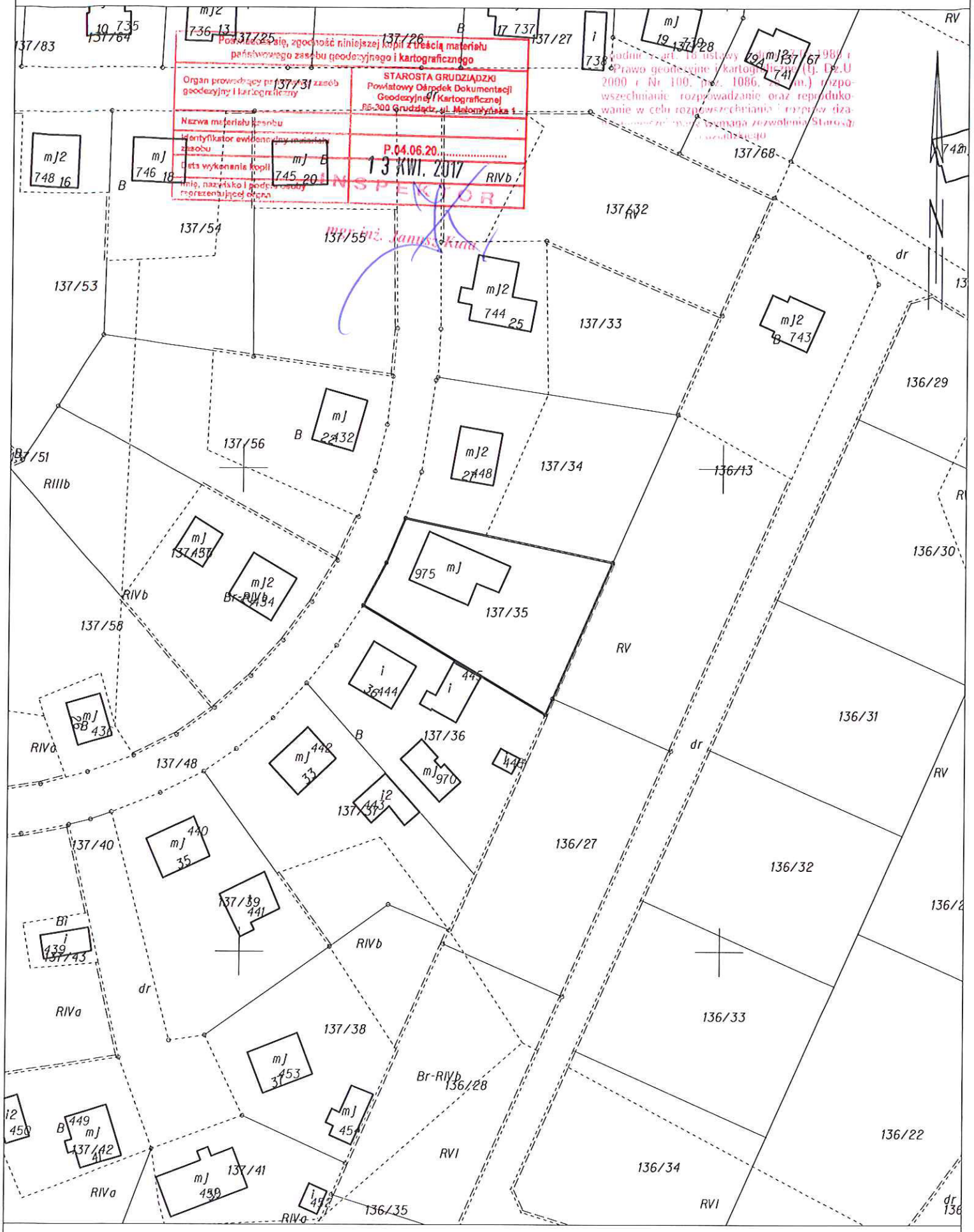

Potwierdza się, zgodność niniejszej kopii z treścią materiału państwowego zasobu geodezyjnego i kartograficznego

Organ prowadzący państwowy zasób geodezyjny i kartograficzny: STAROSTA GRUDZIĄDZKI Powiatowy Ośrodek Dokumentacji Geodezyjnej i Kartograficznej 86-300 Grudziądz, ul. Małomłyńska 1

Nazwa materiału zasobu

Identyfikator ewidencyjny materiału zasobu

Data wykonania kopii: P.04.06.20 13 KWI. 2017

Imię, nazwisko i podpis osoby reprezentującej organ: INSPEKTOR mgr inż. Janusz Kuta

Na podstawie art. 16 ustawy z dnia 4 lutego 1994 r. Prawo geodezyjne i kartograficzne (tj. Dz.U 2000 r. Nr 100, poz. 1086, z późn. zm.) rozpowszechnianie, rozpowiadanie oraz reprodukowanie w celu rozpowszechniania i rozpowiadania dzieła [illegible] wymaga zezwolenia Starosty Grudziądzkiego

Grudziądz dn. 2017-04-12

WYRYS Z MAPY EWIDENCYJNEJ

obr. Gogolin 0004: dz. 82/2

SKALA 1:1000

Grudziądz dn. 2017-04-12

WYRYS Z MAPY EWIDENCYJNEJ
obr. Dusocin 0003: dz. 109/16

SKALA 1:1000

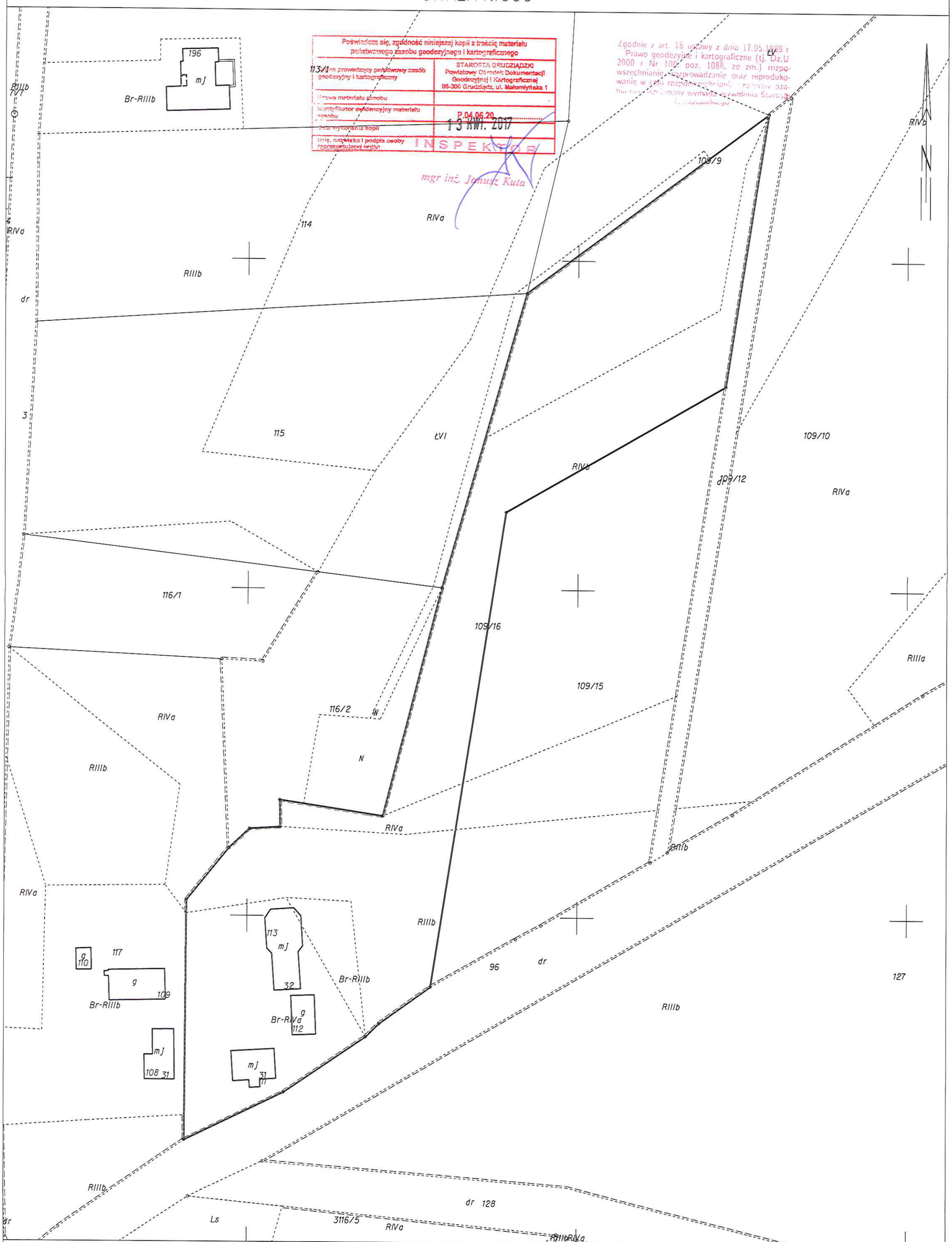

Poświadcza się, zgodność niniejszej kopii z treścią materiału państwowego zasobu geodezyjnego i kartograficznego

113/1 Organ prowadzący państwowy zasób geodezyjny i kartograficzny	STAROSTA GRUDZIĄDZKI Powiatowy Ośrodek Dokumentacji Geodezyjnej i Kartograficznej 86-300 Grudziądz, ul. Młokomłyńska 1
Nazwa materiału zasobu	
Identyfikator ewidencyjny materiału zasobu	P.04.06.20
Skala wykonania kopii	1:3
Imię, nazwisko i podpis osoby rozpoczynającej kopię	INSPEKTOR mgr inż. Janusz Kuta

Zgodnie z art. 16 ustawy z dnia 17.05.1989 r. Prawo geodezyjne i kartograficzne (tj. Dz.U 2000 r. Nr 100, poz. 1086, ze zm.) rozpowszechnianie, przeprowadzanie oraz reprodukowanie w celu rozpowszechniania, [illegible] bez pisemnej zgody Starosty [illegible]

Grudziądz dn. 2017-04-12

KOPIA MAPY EWIDENCYJNEJ
obr. Nowa Wieś 0011: dz. 508

SKALA 1:1000

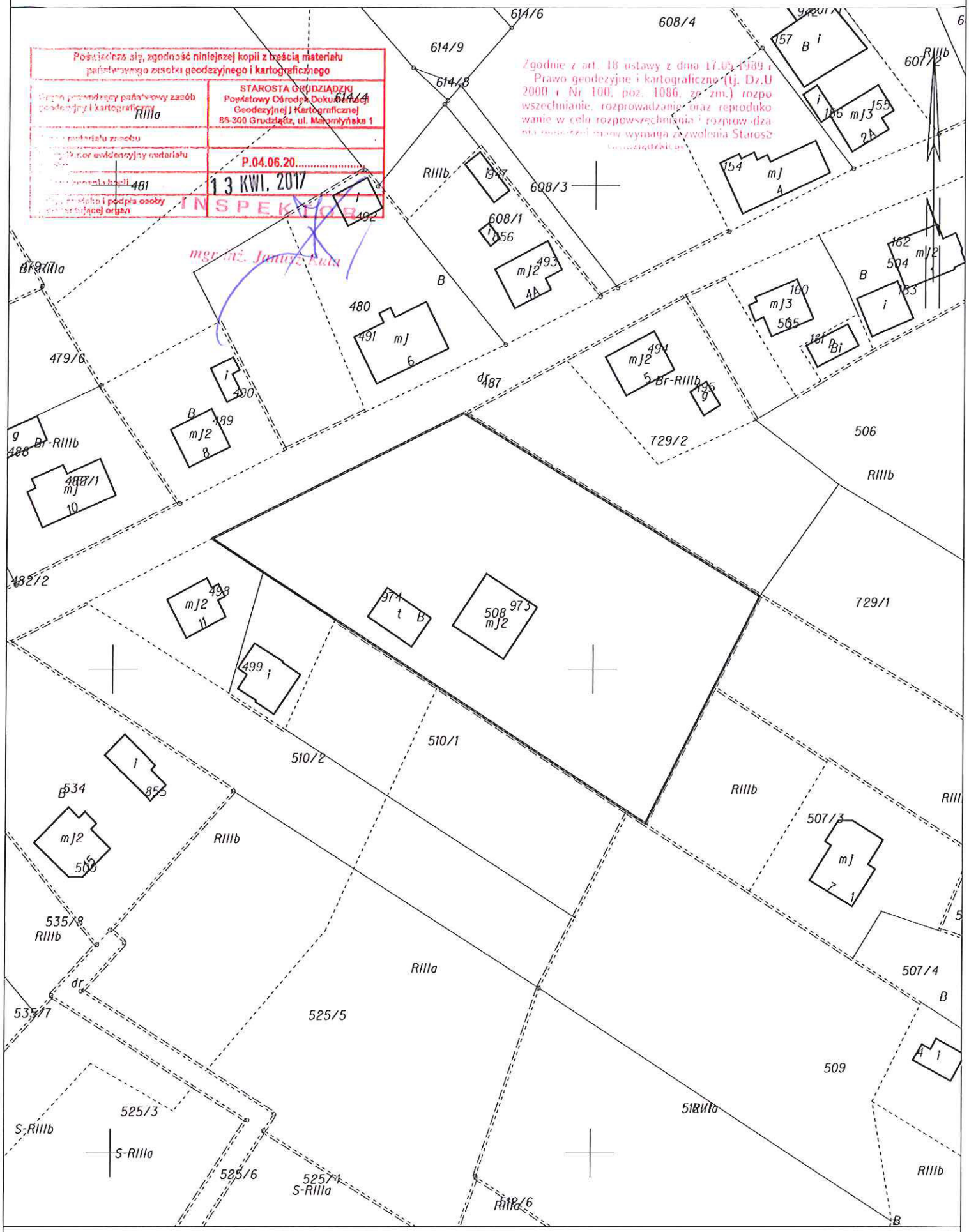

Grudziądz dn. 2017-04-12

WYRYS Z MAPY EWIDENCYJNEJ
obr. Ruda 0016: dz. 60/1
SKALA 1:1000

Poświadcza się, zgodność niniejszej kopii z treścią materiału państwowego zasobu geodezyjnego i kartograficznego	
Organ prowadzący państwowy zasób geodezyjny i kartograficzny ŁIV	STAROSTA GRUDZIĄDZKI Powiatowy Ośrodek Dokumentacji Geodezyjnej i Kartograficznej 86-300 Grudziądz, ul. Małomłyńska 1
Nazwa materiału zasobu	37/2
Identyfikator ewidencyjny materiału zasobu	P.04.06.20
Data wykonania kopii	13 KWI. 2017
Imię, nazwisko i podpis osoby reprezentującej organ	58/5

INSPEKTOR
mgr inż. Janusz Kula

Zgodnie z art. 8 ust. 3 ustawy z dnia 17.05.1989 r. Prawo geodezyjne i kartograficzne (tj. Dz.U. 2000 r. Nr 100, poz. 1086, ze zm.) rozpowszechnianie, rozprowadzanie oraz reprodukowanie w celu rozpowszechniania [illegible] oraz [illegible] wymaga pozwolenia Starosty Grudziądzkiego

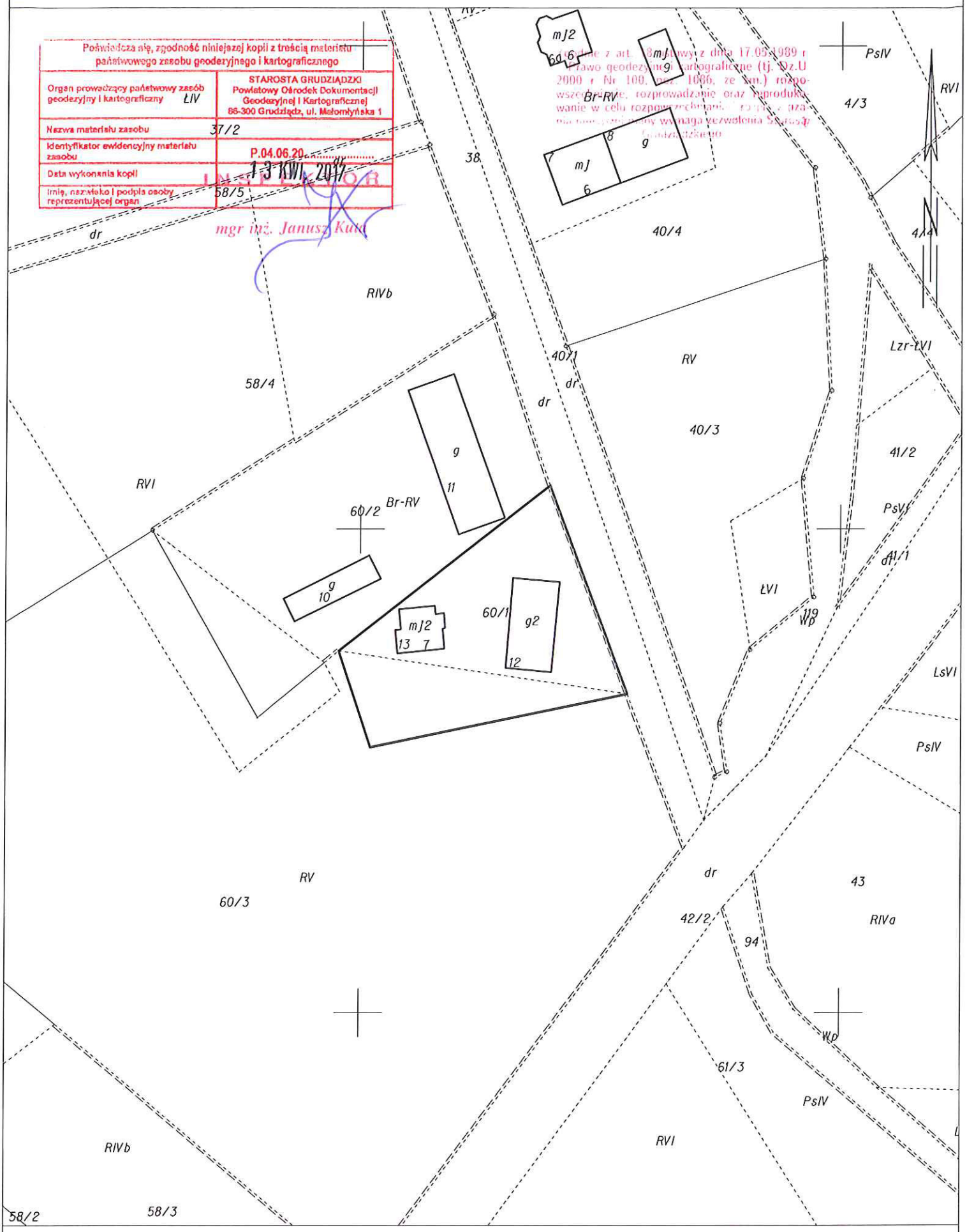

Grudziądz dn. 2017-04-12

KOPIA MAPY EWIDENCYJNEJ
obr. Wałdowo Szlacheckie 0024: dz. 75/4

SKALA 1:1000

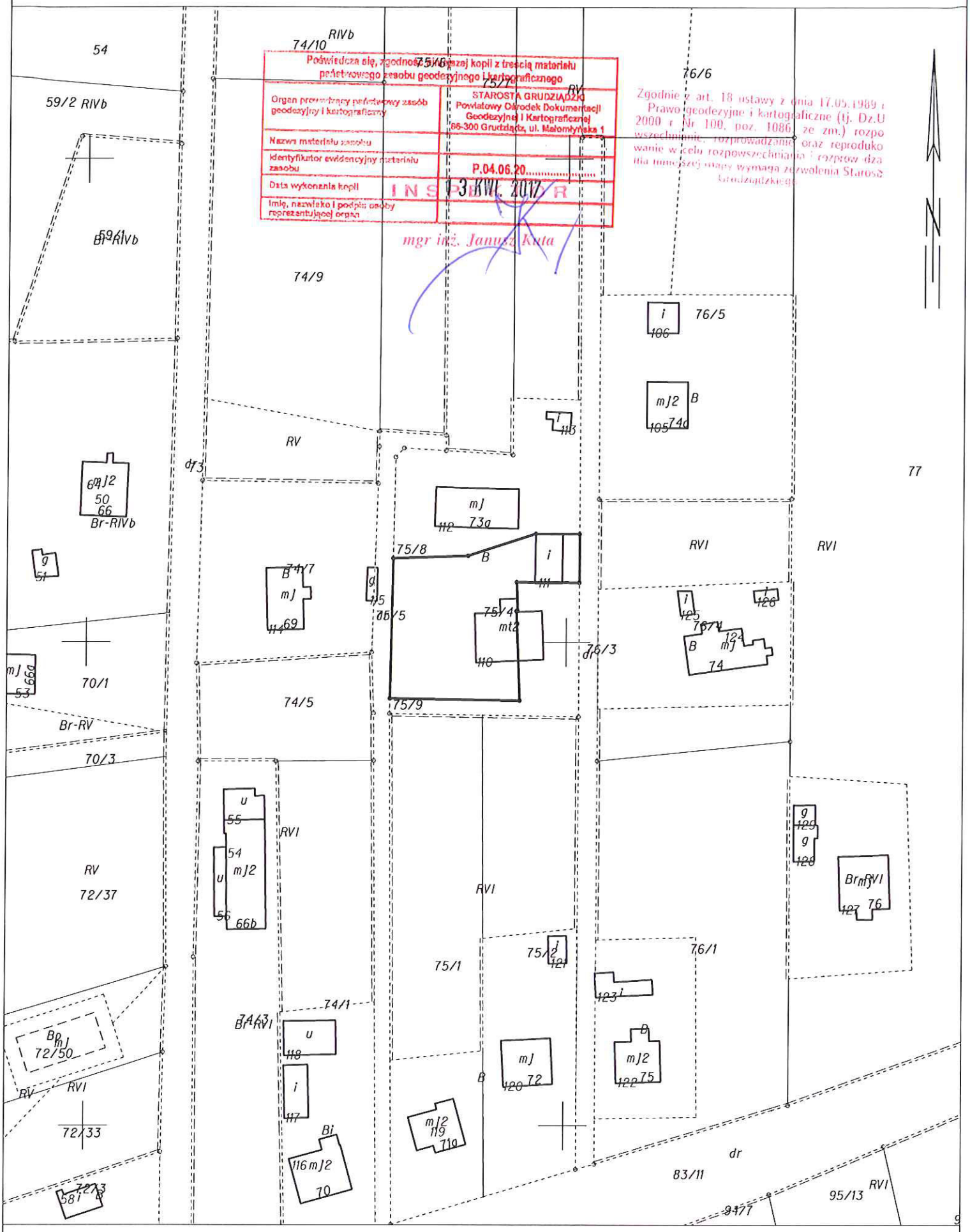

Poświadcza się, zgodność niniejszej kopii z treścią materiału państwowego zasobu geodezyjnego i kartograficznego

Organ prowadzący państwowy zasób geodezyjny i kartograficzny	STAROSTA GRUDZIĄDZKI Powiatowy Ośrodek Dokumentacji Geodezyjnej i Kartograficznej 86-300 Grudziądz, ul. Małomłyńska 1
Nazwa materiału zasobu	
Identyfikator ewidencyjny materiału zasobu	P.04.06.20
Data wykonania kopii	13 KWI. 2017
Imię, nazwisko i podpis osoby reprezentującej organ	mgr inż. Janusz Kuta

INSPEKTOR

Zgodnie z art. 18 ustawy z dnia 17.05.1989 r. Prawo geodezyjne i kartograficzne (tj. Dz.U 2000 r. Nr 100, poz. 1086, ze zm.) rozpowszechnianie, rozprowadzanie oraz reprodukowanie w celu rozpowszechniania i rozprow dzania niniejszej mapy wymaga zezwolenia Starosty Grudziądzkiego

KOPIA MAPY EWIDENCYJNEJ
obr. Biały Bór 0001: dz. 192/2

SKALA 1:1000

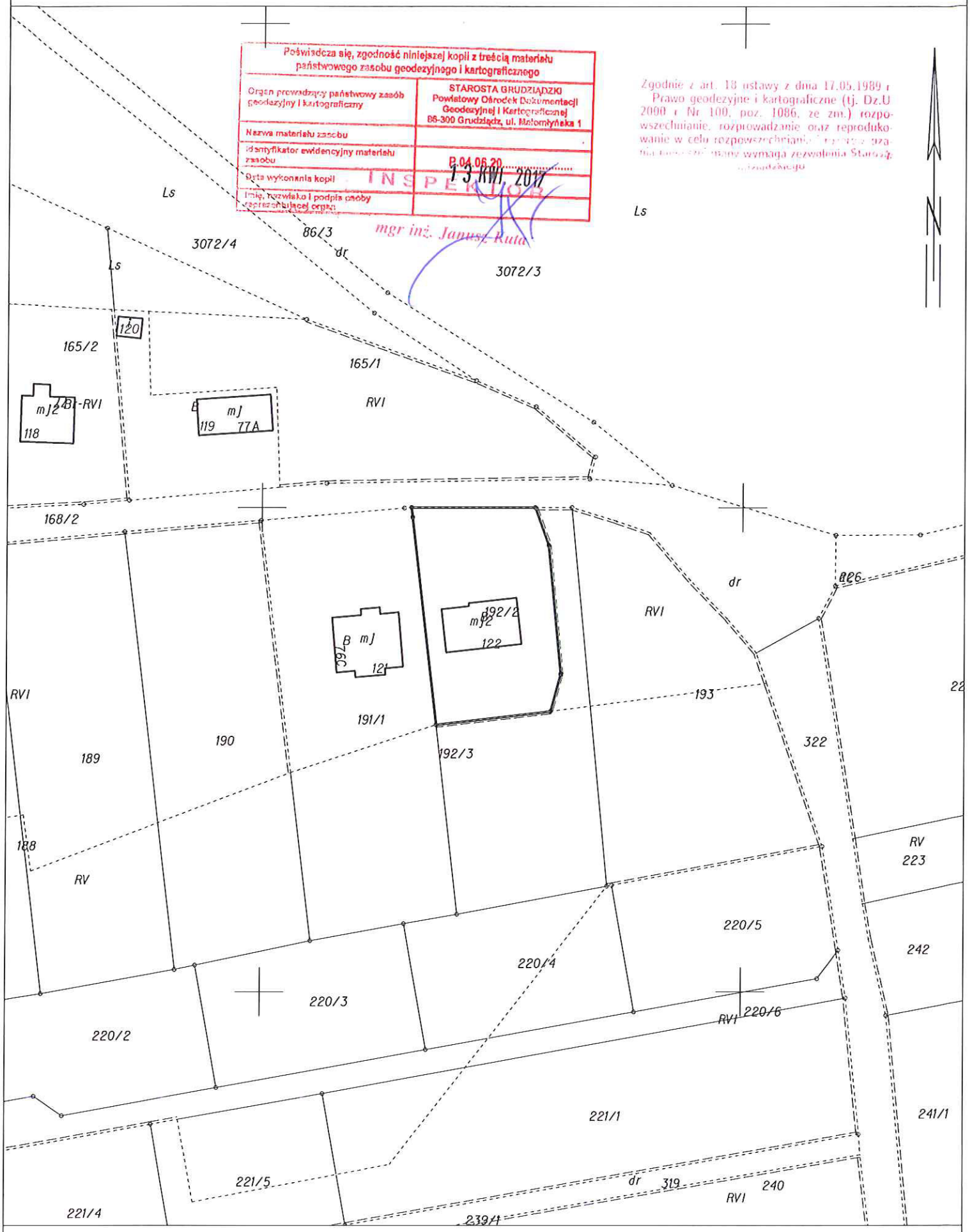

Poświadcza się, zgodność niniejszej kopii z treścią materiału państwowego zasobu geodezyjnego i kartograficznego

Organ prowadzący państwowy zasób geodezyjny i kartograficzny	STAROSTA GRUDZIĄDZKI Powiatowy Ośrodek Dokumentacji Geodezyjnej i Kartograficznej 86-300 Grudziądz, ul. Młotomłyńska 1
Nazwa materiału zasobu	
Identyfikator ewidencyjny materiału zasobu	B.04.06.20
Data wykonania kopii	13 KWI. 2017
Imię, nazwisko i podpis osoby reprezentującej organ	INSPEKTOR mgr inż. Janusz Ruta

Zgodnie z art. 18 ustawy z dnia 17.05.1989 r. Prawo geodezyjne i kartograficzne (tj. Dz.U 2000 r. Nr 100, poz. 1086, ze zm.) rozpowszechnianie, rozprowadzanie oraz reprodukowanie w celu rozpowszechniania [illegible] wymaga zezwolenia Starosty Grudziądzkiego

Grudziądz dn. 2017-04-12

WYRYS Z MAPY EWIDENCYJNEJ
obr. Mokre 0010: dz. 302/3

SKALA 1:1000

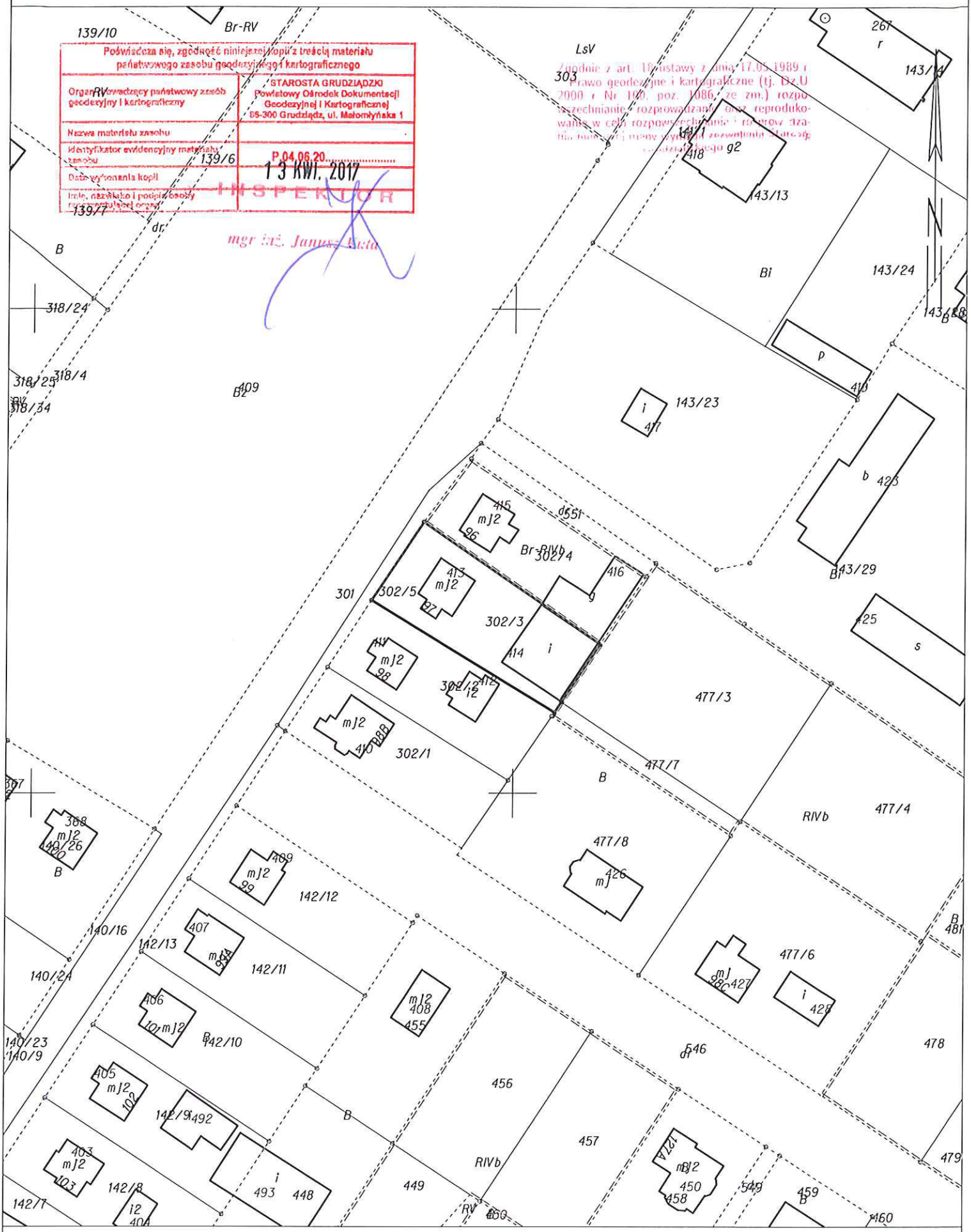

Poświadcza się, zgodność niniejszej kopii z treścią materiału państwowego zasobu geodezyjnego i kartograficznego

Organ prowadzący państwowy zasób geodezyjny i kartograficzny	STAROSTA GRUDZIĄDZKI Powiatowy Ośrodek Dokumentacji Geodezyjnej i Kartograficznej 86-300 Grudziądz, ul. Małomłyńska 1
Nazwa materiału zasobu	
Identyfikator ewidencyjny materiału zasobu	P.04.06.20
Data wykonania kopii	13 KWI. 2017
Imię, nazwisko i podpis osoby upoważnionej	INSPEKTOR mgr inż. Janusz Kata

Zgodnie z art. 10 ustawy z dnia 17.05.1989 r. Prawo geodezyjne i kartograficzne (tj. Dz.U 2000 r. Nr 100, poz. 1086, ze zm.) rozpowszechnianie, rozprowadzanie oraz reprodukowanie w celu rozpowszechniania i zarobku działu [illegible] mapy wymaga zezwolenia Starosty Grudziądzkiego

Grudziądz dn. 2017-04-12

WYRYS Z MAPY EWIDENCYJNEJ
obr. Turznice 0023: dz. 144/9

SKALA 1:1000

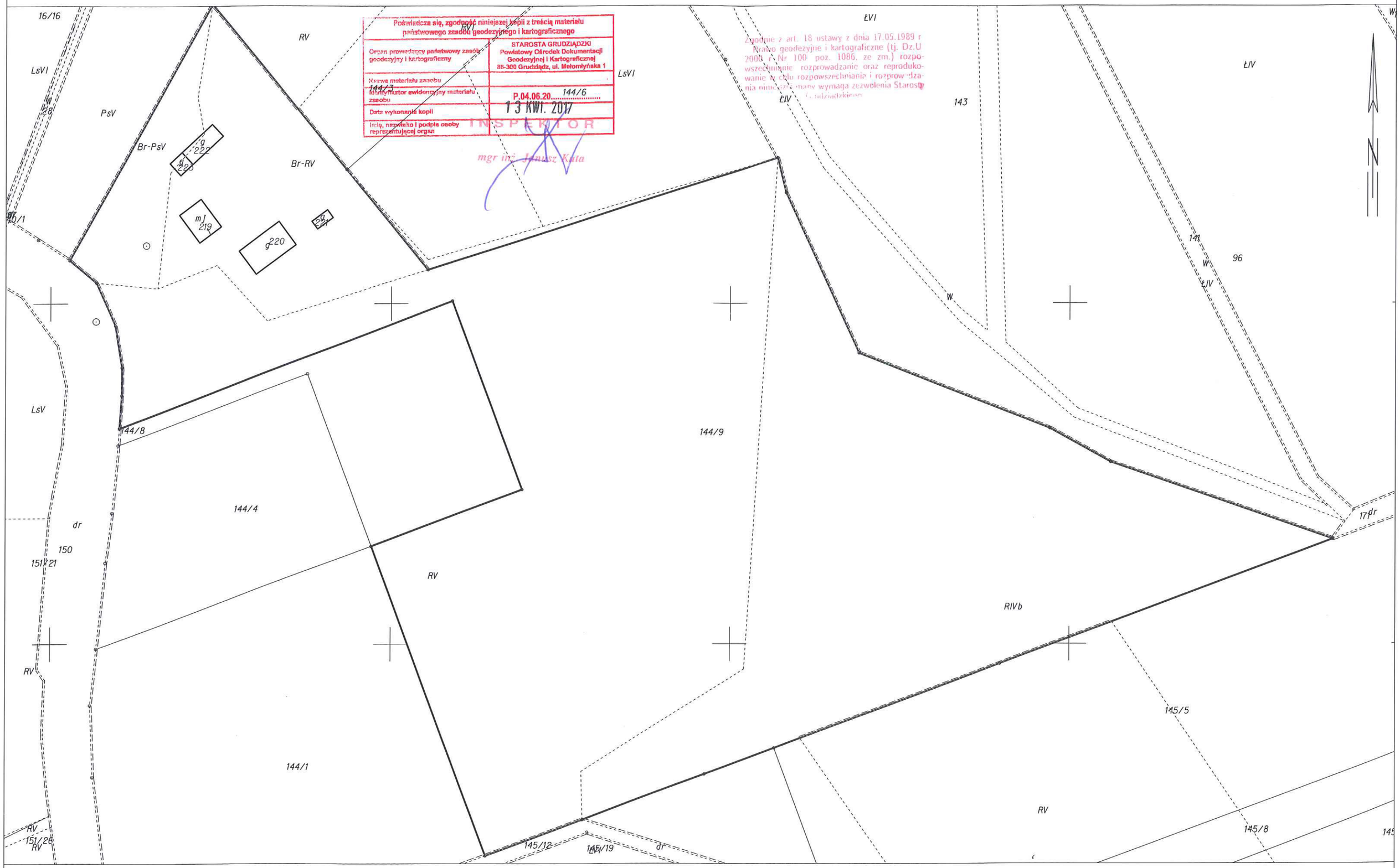

Poświadcza się, zgodność niniejszej kopii z treścią materiału państwowego zasobu geodezyjnego i kartograficznego

Organ prowadzący państwowy zasób geodezyjny i kartograficzny	STAROSTA GRUDZIĄDZKI Powiatowy Ośrodek Dokumentacji Geodezyjnej i Kartograficznej 86-300 Grudziądz, ul. Młomyńska 1
Nazwa materiału zasobu	144/3
Identyfikator ewidencyjny materiału zasobu	P.04.06.20.....144/6
Data wykonania kopii	13 KWI. 2017
Imię, nazwisko i podpis osoby reprezentującej organ	INSPEKTOR mgr inż. Janusz Kuta

Zgodnie z art. 18 ustawy z dnia 17.05.1989 r Prawo geodezyjne i kartograficzne (tj. Dz.U 2000 r. Nr 100 poz. 1086, ze zm.) rozpowszechnianie, rozprowadzanie oraz reprodukowanie w celu rozpowszechniania i rozprowadzania innym osobom wymaga zezwolenia Starosty Grudziądzkiego

Grudziądz dn. 2017-04-12

WYRYS Z MAPY EWIDENCYJNEJ
obr. Dusocin 0003: dz. 116/1
SKALA 1:1000

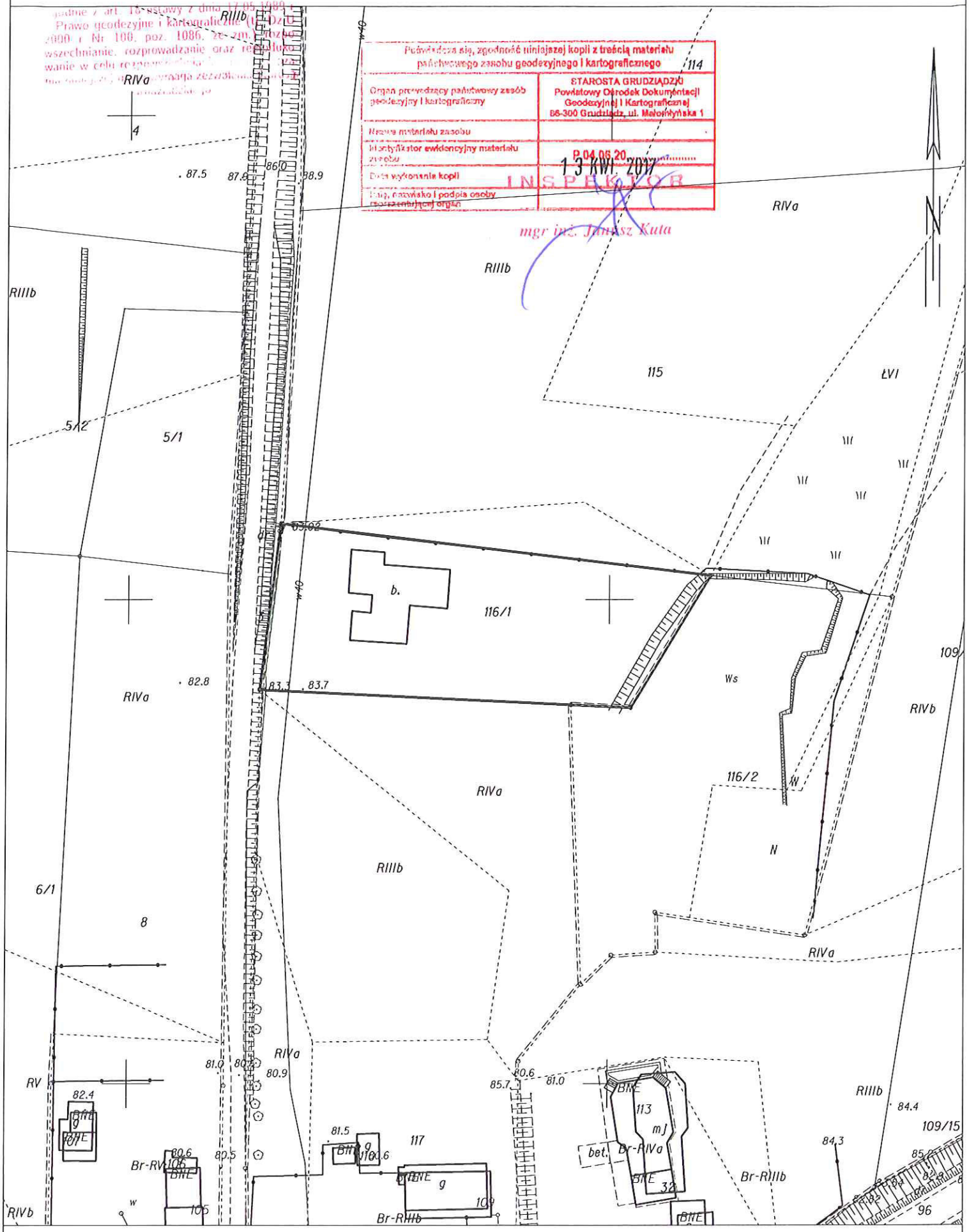

Grudziądz dn. 2017-04-12

WYRYS Z MAPY EWIDENCYJNEJ
obr. Kobylanka 0006: dz. 123/10
SKALA 1:1000

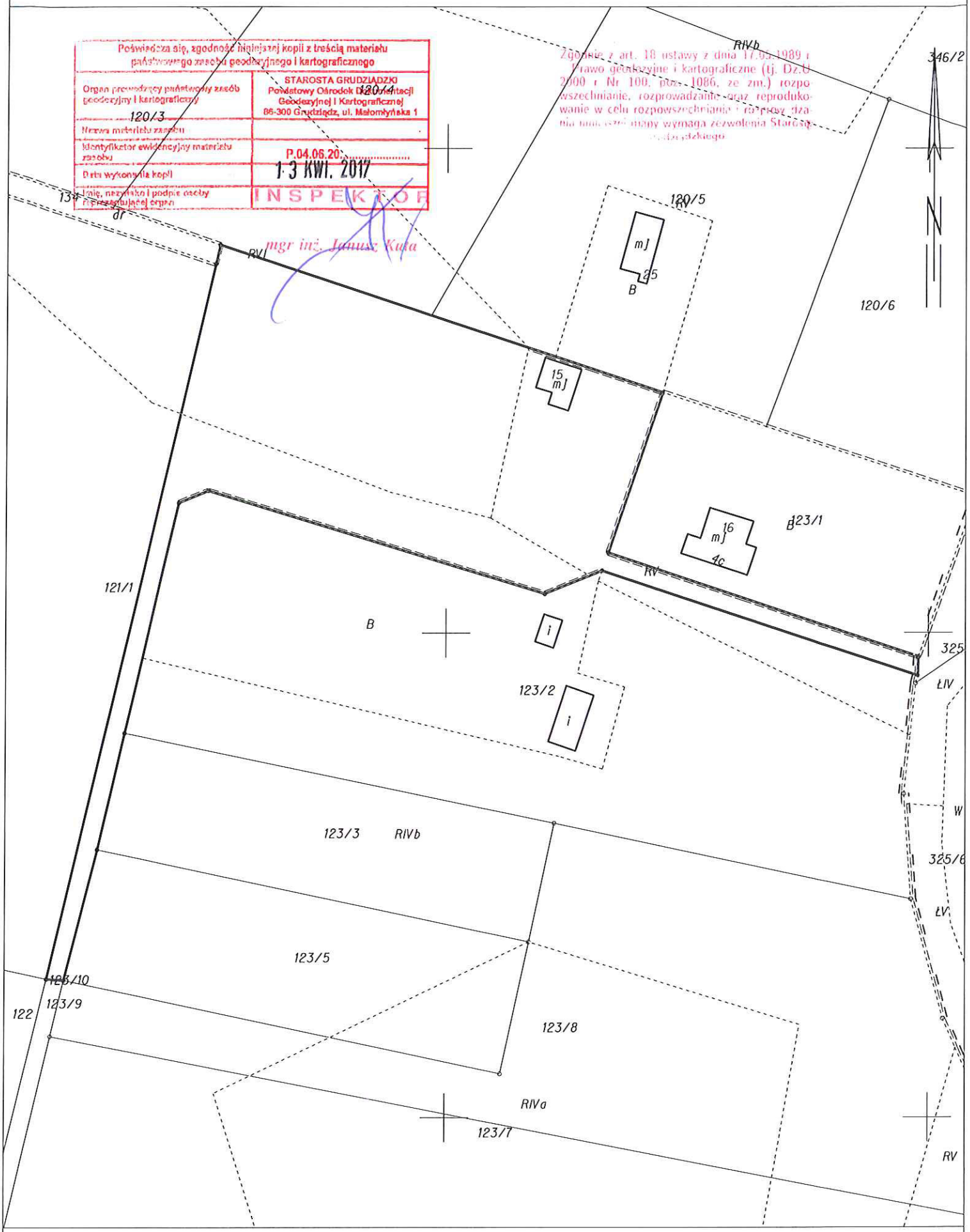

Poświadcza się, zgodność niniejszej kopii z treścią materiału państwowego zasobu geodezyjnego i kartograficznego

Organ prowadzący państwowy zasób geodezyjny i kartograficzny	STAROSTA GRUDZIĄDZKI Powiatowy Ośrodek Dokumentacji Geodezyjnej i Kartograficznej 86-300 Grudziądz, ul. Małomłyńska 1
Nazwa materiału zasobu	120/3 120/4
Identyfikator ewidencyjny materiału zasobu	P.04.06.20
Data wykonania kopii	13 KWI. 2017
Imię, nazwisko i podpis osoby reprezentującej organ	INSPEKTOR mgr inż. Janusz Kuka

Zgodnie z art. 18 ustawy z dnia 17.05.1989 r. Prawo geodezyjne i kartograficzne (tj. Dz.U. 2000 r. Nr 100, poz. 1086, ze zm.) rozpowszechnianie, rozprowadzanie oraz reprodukowanie w celu rozpowszechniania treści niniejszej mapy wymaga zezwolenia Starosty Grudziądzkiego

Grudziądz dn. 2017-04-12

WYRYS Z MAPY EWIDENCYJNEJ
obr. Pieńki Królewskie 0014: dz. 49/2
SKALA 1:1000

Poświadcza się zgodność niniejszej kopii z treścią materiału państwowego zasobu geodezyjnego i kartograficznego	
Organ prowadzący państwowy zasób geodezyjny i kartograficzny	STAROSTA GRUDZIĄDZKI Powiatowy Ośrodek Dokumentacji Geodezyjnej i Kartograficznej 86-300 Grudziądz, ul. Małomłyńska 1
Nazwa materiału zasobu	
Identyfikator ewidencyjny materiału zasobu	P.04.06.20
Data wykonania kopii	13 KWI. 2017
Imię, nazwisko i podpis osoby reprezentującej organ	INSPEKTOR mgr inż. Janusz Kuta

Zgodnie z art. 18 ustawy z dnia 17.05.1989 r. Prawo geodezyjne i kartograficzne (tj. Dz.U 2000 r. Nr 100, poz. 1086, ze zm.) rozpowszechnianie, rozprowadzanie oraz reprodukowanie w celu rozpowszechniania treści niniejszej mapy wymaga zezwolenia Starosty Grudziądzkiego

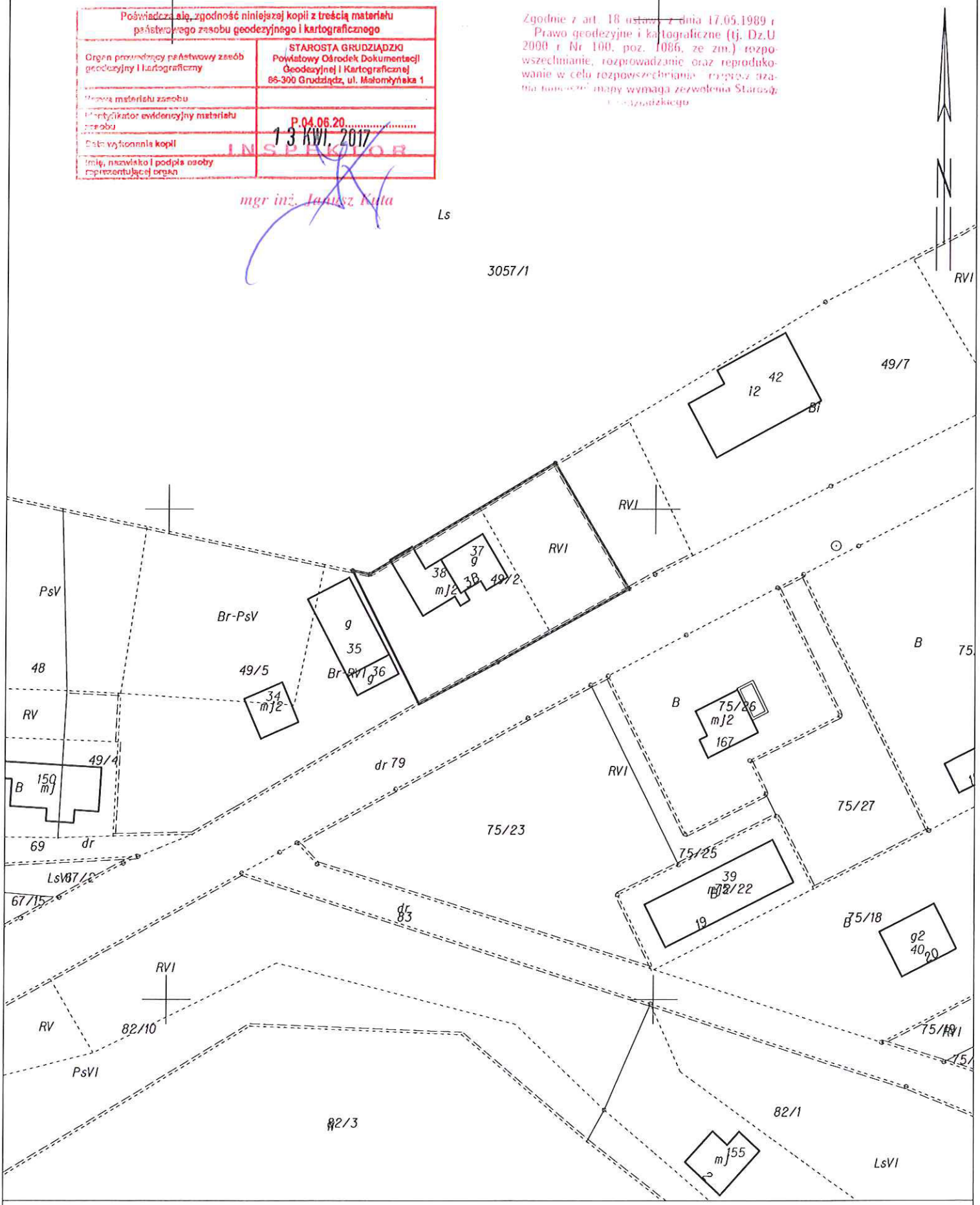

Grudziądz dn. 2017-04-12

WYRYS Z MAPY EWIDENCYJNEJ
obr. Ruda 0016: dz. 90/3

SKALA 1:1000

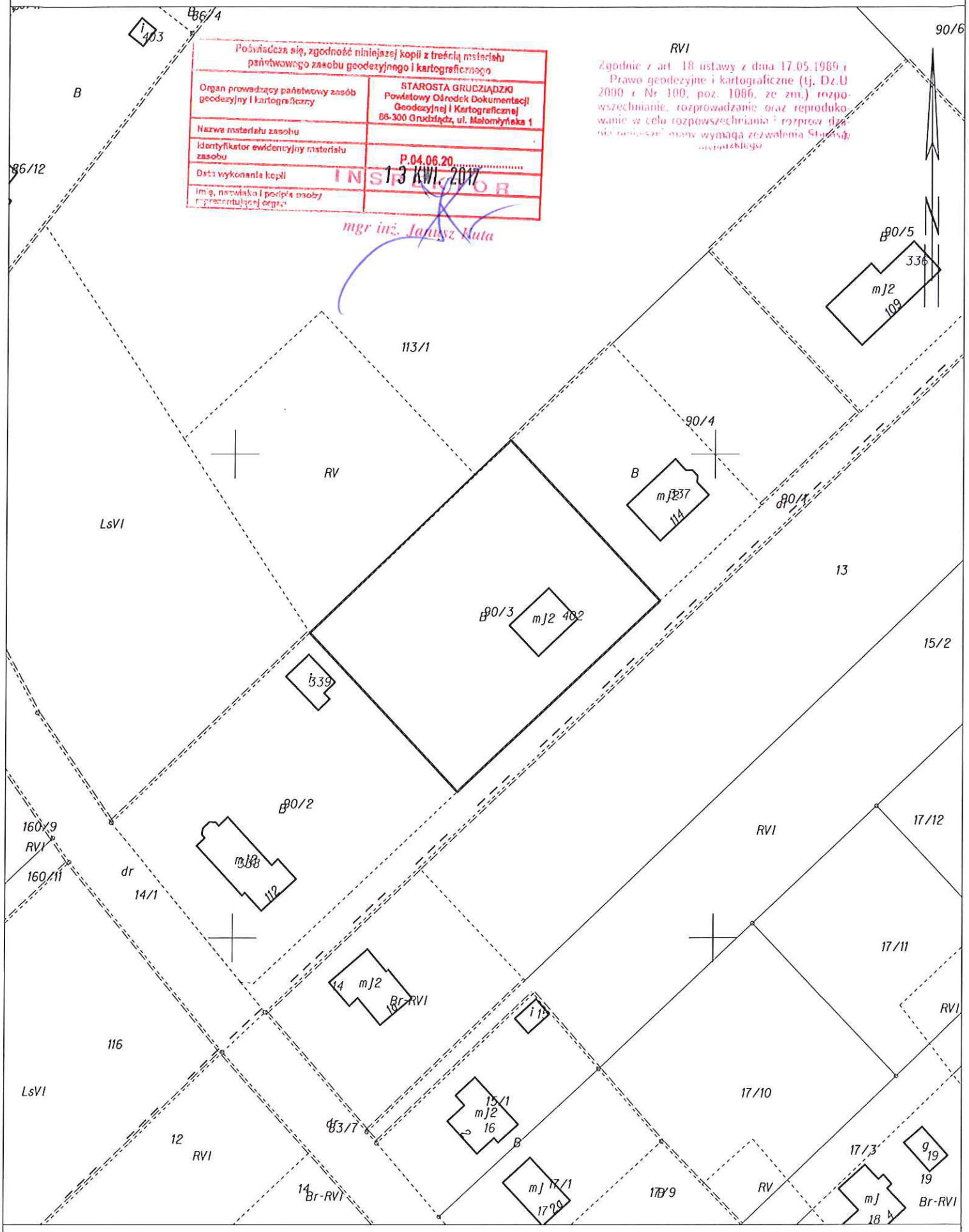

Poświadcza się, zgodność niniejszej kopii z treścią materiału państwowego zasobu geodezyjnego i kartograficznego

Organ prowadzący państwowy zasób geodezyjny i kartograficzny	STAROSTA GRUDZIĄDZKI Powiatowy Ośrodek Dokumentacji Geodezyjnej i Kartograficznej 86-300 Grudziądz, ul. Małomłyńska 1
Nazwa materiału zasobu	
Identyfikator ewidencyjny materiału zasobu	P.04.06.20
Data wykonania kopii	13 KWI. 2017
Imię, nazwisko i podpis osoby reprezentującej organ	

INSPEKTOR

mgr inż. Janusz Huta

Zgodnie z art. 18 ustawy z dnia 17.05.1989 r. Prawo geodezyjne i kartograficzne (tj. Dz.U 2000 r. Nr 100, poz. 1086, ze zm.) rozpowszechnianie, rozprowadzanie oraz reprodukowanie w celu rozpowszechniania i rozprowadzania tego materiału mapy wymaga zezwolenia Starosty Grudziądzkiego

Grudziądz dn. 2017-04-12

KOPIA MAPY EWIDENCYJNEJ
obr. Nowa Wieś 0011: dz. 218

SKALA 1:1000

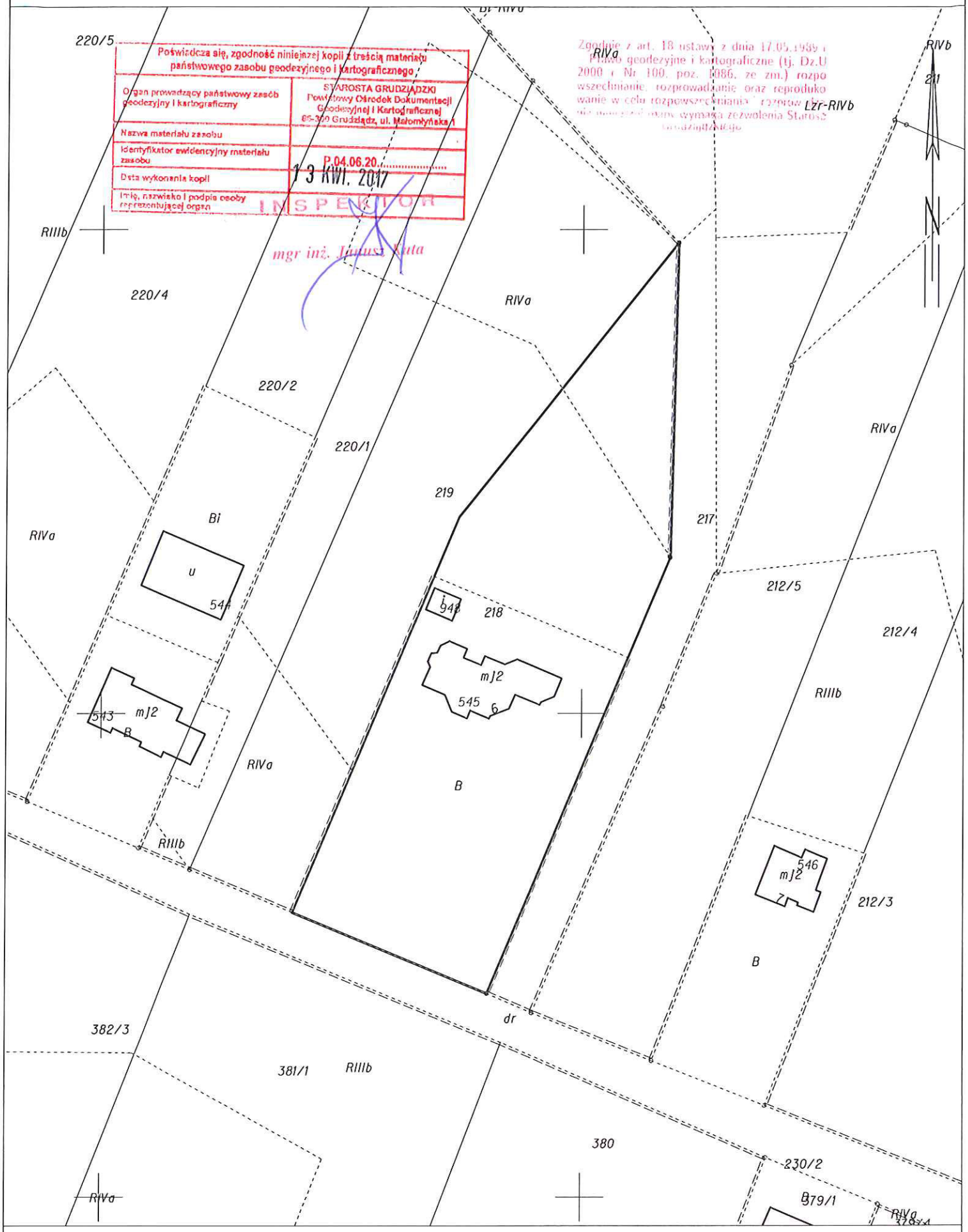

Poświadcza się, zgodność niniejszej kopii z treścią materiału państwowego zasobu geodezyjnego i kartograficznego

Organ prowadzący państwowy zasób geodezyjny i kartograficzny	STAROSTA GRUDZIĄDZKI Powiatowy Ośrodek Dokumentacji Geodezyjnej i Kartograficznej 86-300 Grudziądz, ul. Małomłyńska 1
Nazwa materiału zasobu	
Identyfikator ewidencyjny materiału zasobu	P.04.06.20
Data wykonania kopii	13 KWI. 2017
Imię, nazwisko i podpis osoby reprezentującej organ	INSPEKTOR mgr inż. Janusz Kuta

Zgodnie z art. 18 ustawy z dnia 17.05.1989 r. Prawo geodezyjne i kartograficzne (tj. Dz.U 2000 r. Nr 100, poz. 1086, ze zm.) rozpowszechnianie, rozprowadzanie oraz reprodukowanie w celu rozpowszechniania rozpraw [illegible] wymaga zezwolenia Starosty Grudziądzkiego

Grudziądz dn. 2017-04-12

KOPIA MAPY EWIDENCYJNEJ
obr. Nowa Wieś 0011: dz. 219

SKALA 1:1000

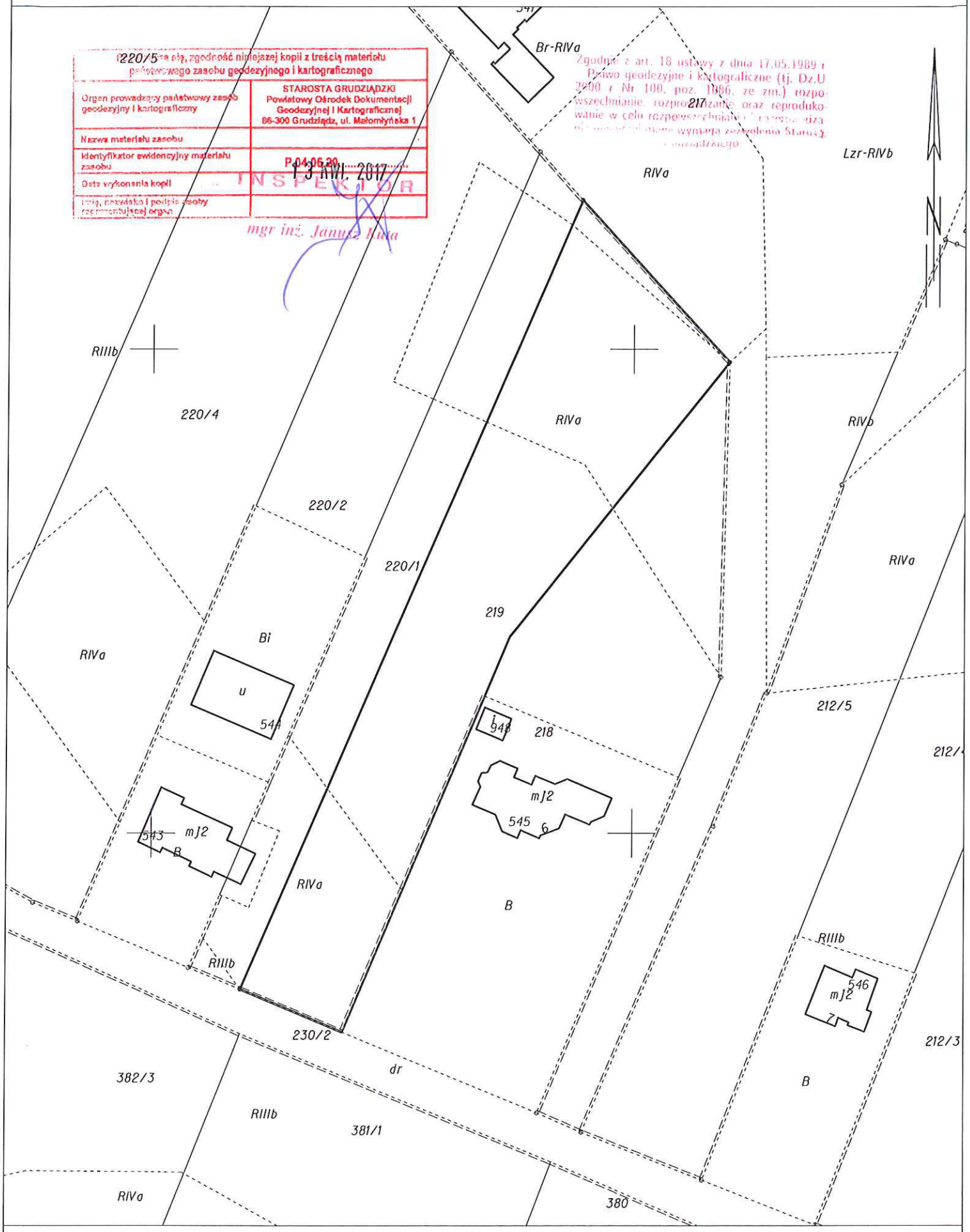

Zgodność niniejszej kopii z treścią materiału państwowego zasobu geodezyjnego i kartograficznego

Organ prowadzący państwowy zasób geodezyjny i kartograficzny	STAROSTA GRUDZIĄDZKI Powiatowy Ośrodek Dokumentacji Geodezyjnej i Kartograficznej 86-300 Grudziądz, ul. Małomłyńska 1
Nazwa materiału zasobu	
Identyfikator ewidencyjny materiału zasobu	P.04.06.20
Data wykonania kopii	13 KWI. 2017
Imię, nazwisko i podpis osoby reprezentującej organ	INSPEKTOR mgr inż. Janusz Kuba

Zgodnie z art. 18 ustawy z dnia 17.05.1989 r. Prawo geodezyjne i kartograficzne (tj. Dz.U 2000 r. Nr 100, poz. 1086, ze zm.) rozpowszechnianie, rozpro[illegible] oraz reprodukowanie w celu rozpowszechniania [illegible] wymaga zezwolenia Starosty Grudziądzkiego

Grudziądz dn. 2017-04-12

KOPIA MAPY EWIDENCYJNEJ
obr. Biały Bór 0001: dz. 19/4

SKALA 1:1000

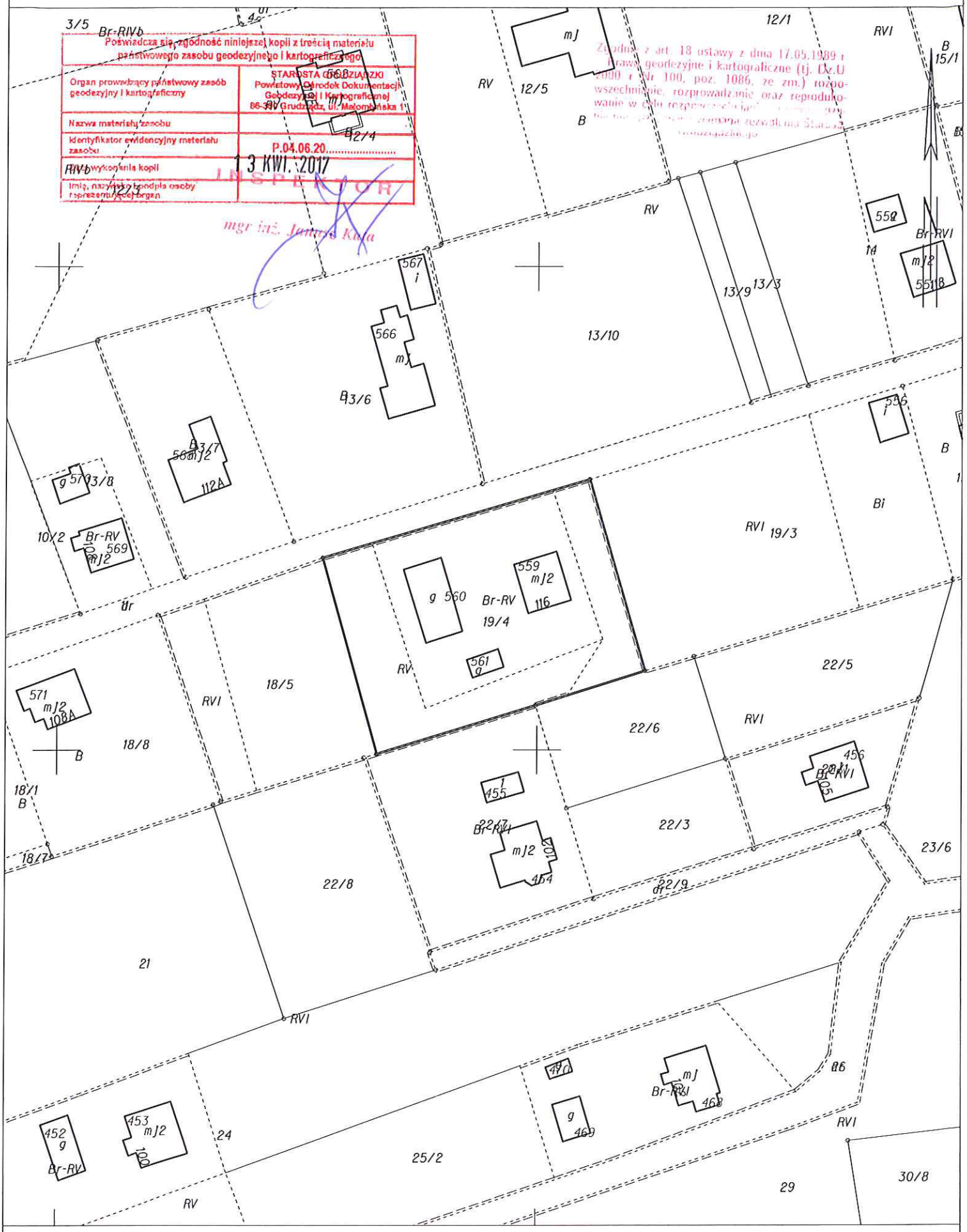

Poświadcza się zgodność niniejszej kopii z treścią materiału państwowego zasobu geodezyjnego i kartograficznego

Organ prowadzący państwowy zasób geodezyjny i kartograficzny	STAROSTA GRUDZIĄDZKI Powiatowy Ośrodek Dokumentacji Geodezyjnej i Kartograficznej 86-300 Grudziądz, ul. Małomiejska 1
Nazwa materiału zasobu	
Identyfikator ewidencyjny materiału zasobu	P.04.06.20.....
RIVb	13 KWI. 2017
Imię, nazwisko i podpis osoby upoważnionej do wydania kopii	INSPEKTOR mgr inż. Janusz Kuja

Zgodnie z art. 18 ustawy z dnia 17.05.1989 r. Prawo geodezyjne i kartograficzne (tj. Dz.U. 2000 r. Nr 100, poz. 1086, ze zm.) rozpowszechnianie, rozprowadzanie oraz reprodukowanie w celu rozpowszechniania [illegible] wymaga zezwolenia Starosty Grudziądzkiego

Grudziądz dn. 2017-04-12

KOPIA MAPY EWIDENCYJNEJ
obr. Biały Bór 0001: dz. 585/14

SKALA 1:1000

Poświadcza się, zgodność niniejszej kopii z treścią materiału państwowego zasobu geodezyjnego i kartograficznego	
Organ prowadzący państwowy zasób geodezyjny i kartograficzny	STAROSTA GRUDZIĄDZKI Powiatowy Ośrodek Dokumentacji Geodezyjnej i Kartograficznej 86-300 Grudziądz, ul. Małomłyńska 1
Nazwa materiału zasobu	
Identyfikator ewidencyjny materiału zasobu	P.04.06.20
Data wykonania kopii	13 XII. 2017
Imię, nazwisko i podpis osoby reprezentującej organ	INSPEKTOR mgr inż. Janusz Kuta

Zgodnie z art. 18 ustawy z dnia 17.05.1989 r. Prawo geodezyjne i kartograficzne (tj. Dz.U 2000 r. Nr 100, poz. 1086, ze zm.) rozpowszechnianie, rozprowadzanie oraz reprodukowanie w celu rozpowszechniania treści niniejszej mapy wymaga zezwolenia Starosty Grudziądzkiego.

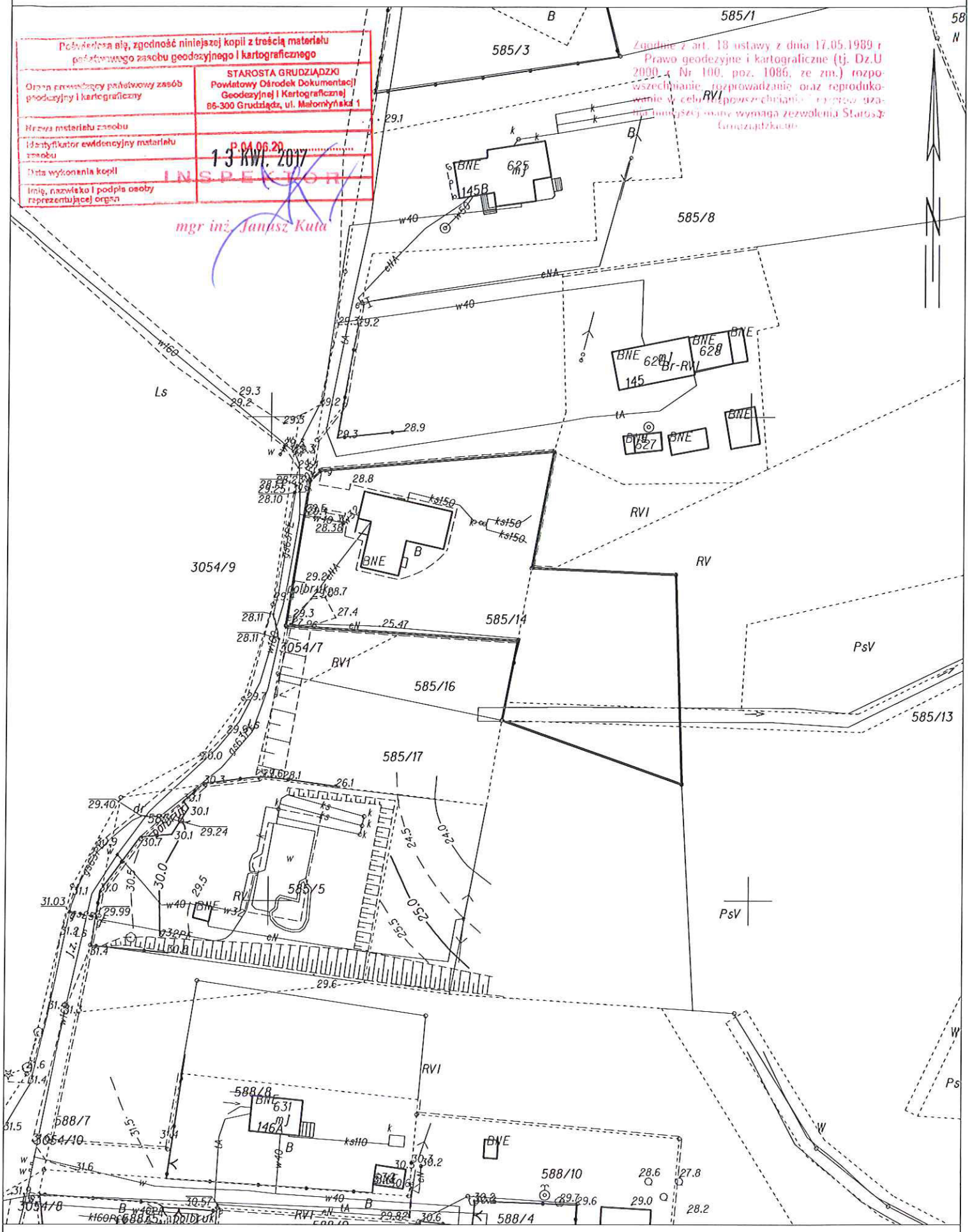

Grudziądz dn. 2017-04-12