



| | | | |
|----------------|--|--------------------|--------------|
| Rysunek: | Zdjęcie przedmiotowej nieruchomości | | |
| Adres obiektu: | Ruda 93, dz.nr 86/5 | | |
| Inwestor: | Gmina Grudziądz, ul. Wybickiego 38, 86-300 Grudziądz | | |
| Projektował: | inż. Jerzy Lech | MAZ/IE/2441/01 | |
| Opracował: | mgr Piotr Rybak | OZE-E/28/000037/16 | |
| Skala: n.d. | Data: Grudzień 2017 r. | | Rys. nr Z-10 |




| | | | |
|----------------|--|--------------------|--------------|
| Rysunek: | Zdjęcie przedmiotowej nieruchomości | | |
| Adres obiektu: | Kobylanka 4C, dz.nr 123/1 | | |
| Inwestor: | Gmina Grudziądz, ul. Wybickiego 38, 86-300 Grudziądz | | |
| Projektował: | inż. Jerzy Lech | MAZ/IE/2441/01 | |
| Opracował: | mgr Piotr Rybak | OZE-E/28/000037/16 | |
| Skala: n.d. | Data: Grudzień 2017 r. | | Rys. nr Z-05 |



| | | | |
|----------------|--|--------------------|-------------|
| Rysunek: | Zdjęcie przedmiotowej nieruchomości | | |
| Adres obiektu: | Nowa Wieś, ul. Grunwaldzka 17A, dz.nr 507/4 | | |
| Inwestor: | Gmina Grudziądz, ul. Wybickiego 38, 86-300 Grudziądz | | |
| Projektował: | inż. Jerzy Lech | MAZ/IE/2441/01 | |
| Opracował: | mgr Piotr Rybak | OZE-E/28/000037/16 | |
| Skala: n.d. | Data: Grudzień 2017 r. | | Rys. nr Z-9 |



| | | |
|----------------|--|-------------------|
| Adres obiektu: | Kobylanka 4a Dz. Nr 123/10 | Data: 02.2017r |
| Inwestor: | Gmina Grudziądz ul. Wybickiego 38 86-300 Grudziądz | Branża: budowlana |
| Tytuł rysunku: | Zdjęcie przedmiotowej nieruchomości | Nr rysunku: Z-48 |
| Opracował: | mgr Piotr Rybak Certyfikat Instalatora Odnawialnych Źródeł Energii (PV) OZE-E/28009037/16 | |



| | | | |
|----------------|--|--------------------|--------------|
| Rysunek: | Zdjęcie przedmiotowej nieruchomości | | |
| Adres obiektu: | Rozgarty 6, dz.nr 47/1 | | |
| Inwestor: | Gmina Grudziądz, ul. Wybickiego 38, 86-300 Grudziądz | | |
| Projektował: | inż. Jerzy Lech | MAZ/IE/2441/01 | |
| Opracował: | mgr Piotr Rybak | OZE-E/28/000037/16 | |
| Skala: n.d. | Data: Grudzień 2017 r. | | Rys. nr Z-18 |



| | | |
|----------------|---|-------------------|
| Adres obiektu: | Ruda 113 Dz. Nr 90/3 | Data: 02.2017r |
| Inwestor: | Gmina Grudziądz ul. Wybickiego 38 86-300 Grudziądz | Branża: budowlana |
| Tytuł rysunku: | Zdjęcie przedmiotowej nieruchomości | Nr rysunku: Z-50 |
| Opracował: | mgr Piotr Żółta Certyfikat nr 14101 Odnawialnych Źródeł Energii OZE-E/280/2017 | |



| | | |
|----------------|---|-------------------|
| Adres obiektu: | Nowa Wieś, ul. Leśna 6 Dz. Nr 218,19 | Data: 02.2017r |
| Inwestor: | Gmina Grudziądz ul. Wybickiego 38 86-300 Grudziądz | Branża: budowlana |
| Tytuł rysunku: | Zdjęcie przedmiotowej nieruchomości | Nr rysunku: Z-51 |
| Opracował: | mgr Piotr Rybicki Certyfikat Inspektora Odnawialnych Źródeł Energii (PV) OZE-E/2800/037/15 | |



| | | |
|----------------|--|-------------------|
| Adres obiektu: | Biały Bór 116 Dz. Nr 19/4 | Data: 02.2017r |
| Inwestor: | Gmina Grudziądz ul. Wybickiego 38 86-300 Grudziądz | Branża: budowlana |
| Tytuł rysunku: | Zdjęcie przedmiotowej nieruchomości | Nr rysunku: Z-52 |
| Opracował: | mgr Piotr Rybak Certyfikat Instalatora Odnawialnych Źródeł Energii (PV) OZE-E/26000037/16 | |



| | | |
|----------------|--|-------------------|
| Adres obiektu: | Biały Bór 145c Dz. Nr 585/14 | Data: 02.2017r |
| Inwestor: | Gmina Grudziądz ul. Wybickiego 38 86-300 Grudziądz | Branża: budowlana |
| Tytuł rysunku: | Zdjęcie przedmiotowej nieruchomości | Nr rysunku: Z-53 |
| Opracował: | mgr Piotr Rybak Certyfikat Instalatora Odnawialnych Źródeł Energii (PV) OZE-E/28000037/16 | |



| | | |
|----------------|--|-------------------|
| Adres obiektu: | ul. Józefa Wybickiego 38 Dz. Nr 2/18 | Data: 02.2017r |
| Inwestor: | Gmina Grudziądz ul. Wybickiego 38 86-300 Grudziądz | Branża: budowlana |
| Tytuł rysunku: | Zdjęcie przedmiotowej nieruchomości | Nr rysunku: Z-54 |
| Opracował: | mgr Piotr Rybak Certyfikat Instalatora Odnawialnych Źródeł Energii (PV) OZE 1/23000037/16 | |

KOPIA MAPY EWIDENCYJNEJ

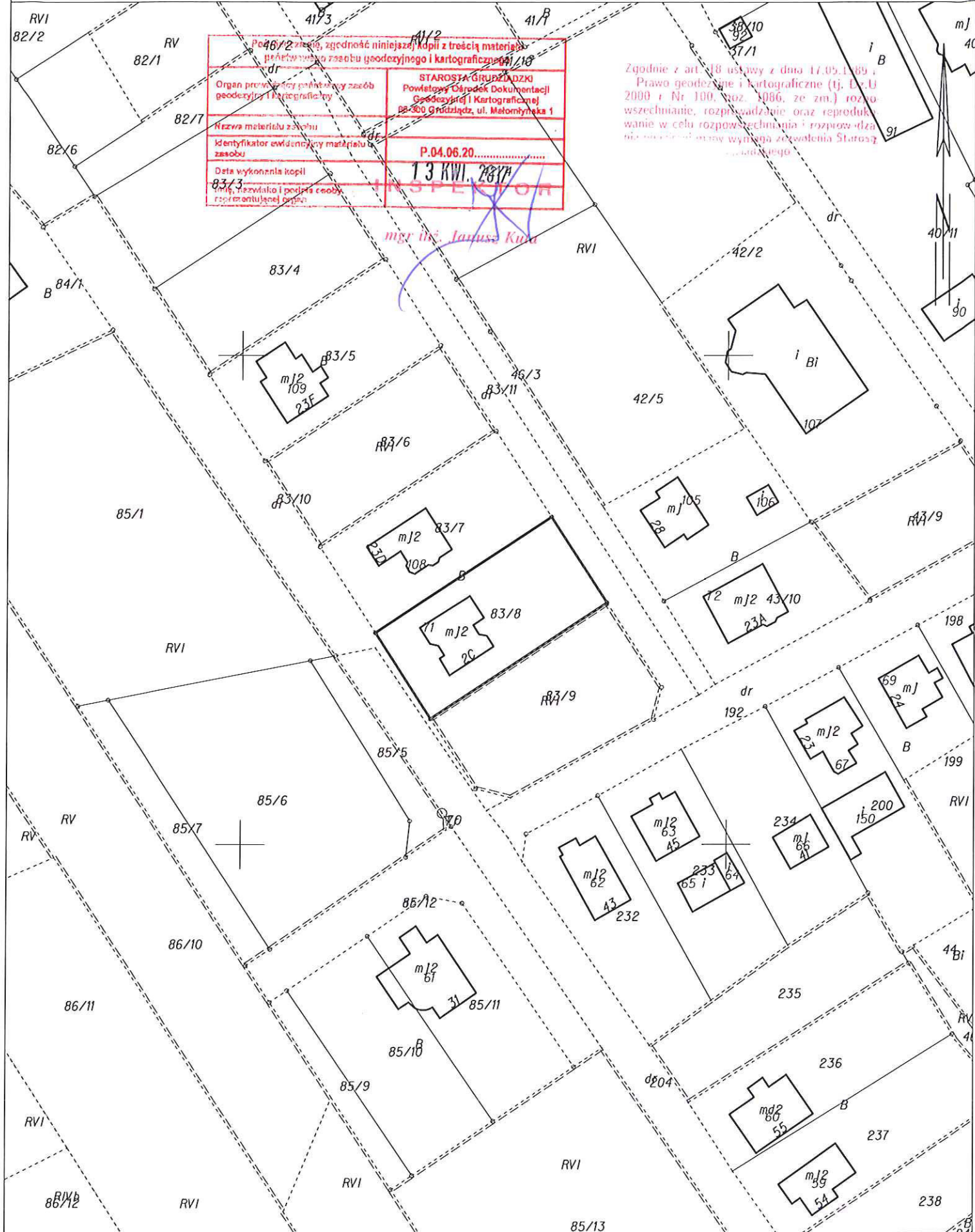
obr. Sztynwag 0020: dz. 83/8

SKALA 1:1000

| | |
|---|---|
| Początek, zgodnie z treścią materiału, przedmiotowy zasób geodezyjny i kartograficzny | |
| Organ prowadzący podmiotowy zasób geodezyjny i kartograficzny | STAROSTA GRUDZIĄDZKI Powiatowy Ośrodek Dokumentacji Geodezyjnej i Kartograficznej 08-800 Grudziądz, ul. Matolinyska 1 |
| Nazwa materiału zasobu | P.04.06.20..... |
| Identyfikator ewidencyjny materiału zasobu | 13 KWI, 2017 |
| Data wykonania kopii | |
| Imię, nazwisko i podpis osoby odpowiedzialnej kopii | |

Zgodnie z art. 18 ustawy z dnia 17.05.1989 r. Prawo geodezyjne i kartograficzne (tj. Dz.U. 2000 r. Nr 100, poz. 1086, ze zm.) rozpowszechnianie, rozprowadzanie oraz reprodukcje w celu rozpowszechniania i rozprowadzania niniejszej mapy wymaga zezwolenia Starosty Grudziądzkiego

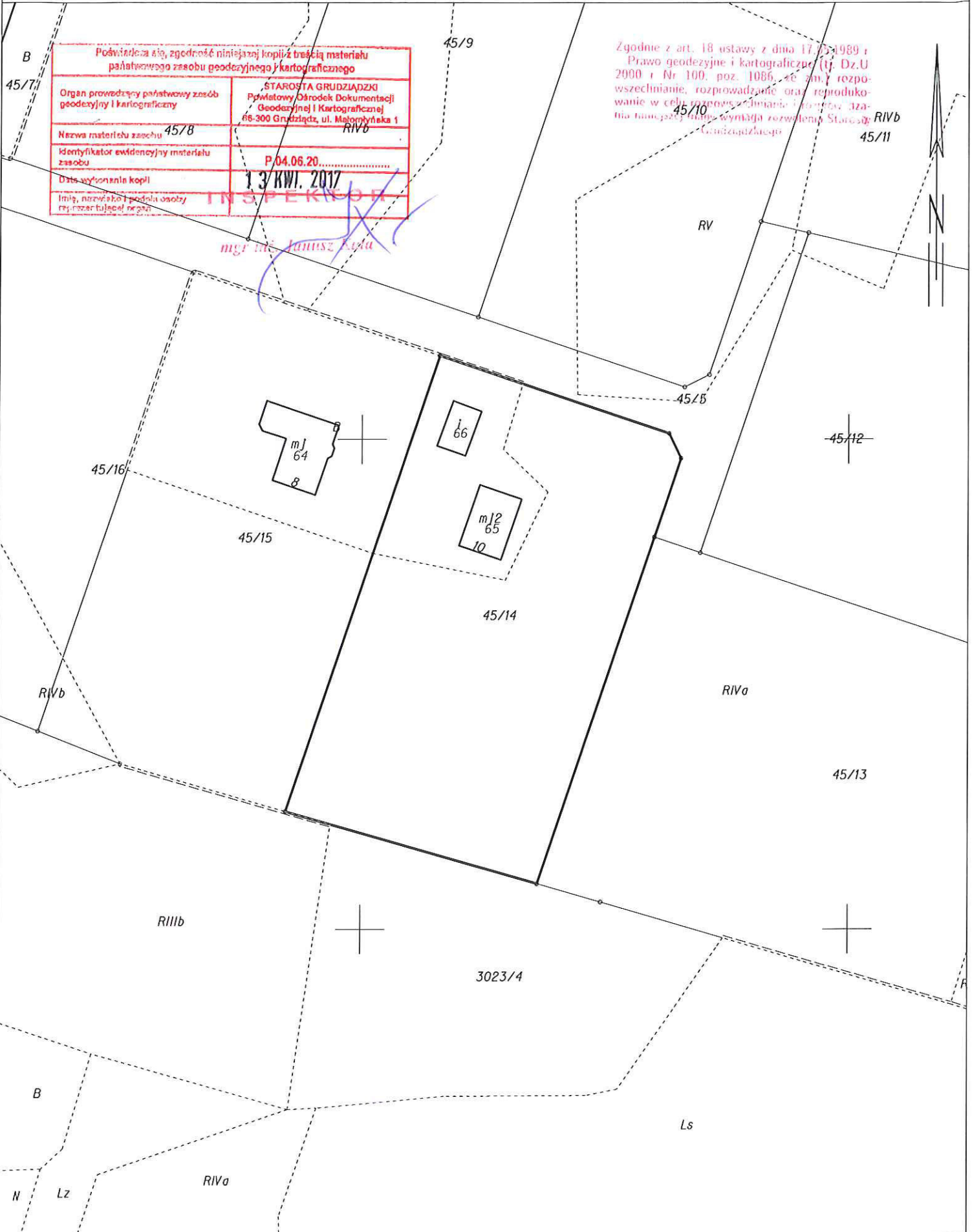
INSPEKTOR
mgr inż. Janusz Kula



WYRYS Z MAPY EWIDENCYJNEJ

obr. Skarszewy 0017: dz. 45/14

SKALA 1:1000



| | |
|--|---|
| Podważa się, zgodnie z niniejszą kopią z treści materiału państwowego zasobu geodezyjnego i kartograficznego | |
| Organ prowadzący państwowy zasób geodezyjny i kartograficzny | STAROSTA GRUDZIĄDZKI Powiatowy Ośrodek Dokumentacji Geodezyjnej i Kartograficznej 66-300 Grudziądz, ul. Maternyńska 1 RIVb |
| Nazwa materiału zasobu | 45/8 |
| Identyfikator ewidencyjny materiału zasobu | P.04.06.20..... |
| Data wykonania kopii | 13 KWI. 2017 |
| Imię, nazwisko i podział osoby raz i raz w całości | |

Zgodnie z art. 18 ustawy z dnia 17.05.1989 r. Prawo geodezyjne i kartograficzne (tj. Dz.U. 2000 r. Nr 100, poz. 1086, ze zm.) rozprowadzanie, rozprowadzanie oraz reprodukcowanie w celu rozpowszechniania i inżynieria: zżania i inżynieria wymaga pozwolenia Starosty Grudziądzkiego

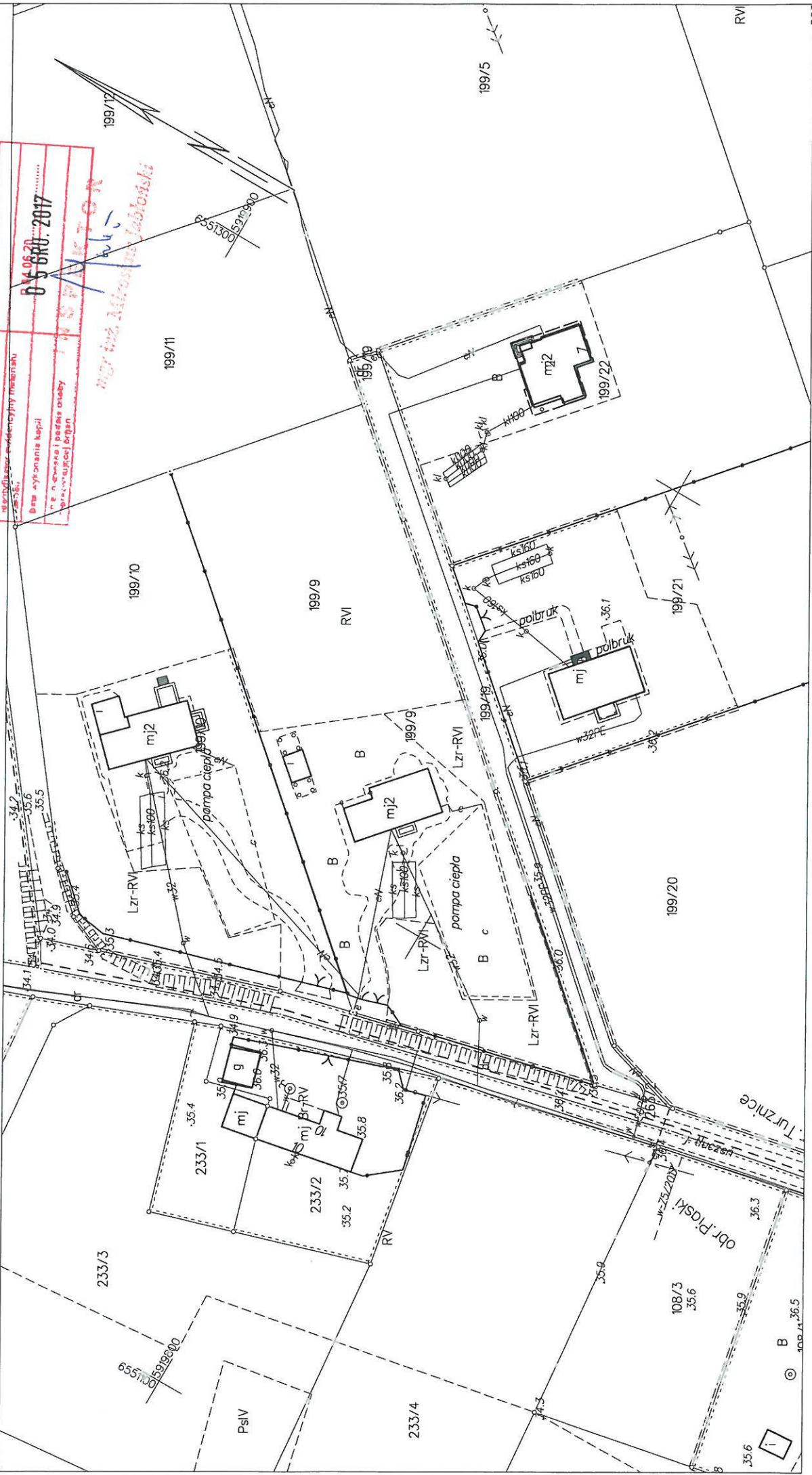
Województwo: kujawsko-pomorskie
 Jednostka ewidencyjna: 040601_2, Grudziądz
 Obręb: 0023, Turznice

MAPA ZASADNICZA

SKALA 1:1000

obr. Turznice 0023: dz. 199/9

| | |
|---|-------------|
| Pokładca sić, zgodność niniejszej kopii z oryginałem metrażu państwowego zasobu geodezyjnego i kartograficznego | |
| STAROSTA GRUDZIĄDZ Pawłowy Ośrodek Dokumentacji Geodezyjnej i Kartograficznej ul. 318 Grudziądz, ul. Miłomyhina 1 87-100 Grudziądz | |
| Organ prowadzący państwowy zasób geodezyjny i kartograficzny | 05 GRU 2017 |
| Nazwa materiału Zasobu | |
| Nazwa i adres ewidencyjny metrażu | |
| Data wykonania kopii | |
| Nazwa i adres państwa osoby wykonującej brzo | |



Województwo Kujawsko-Pomorskie

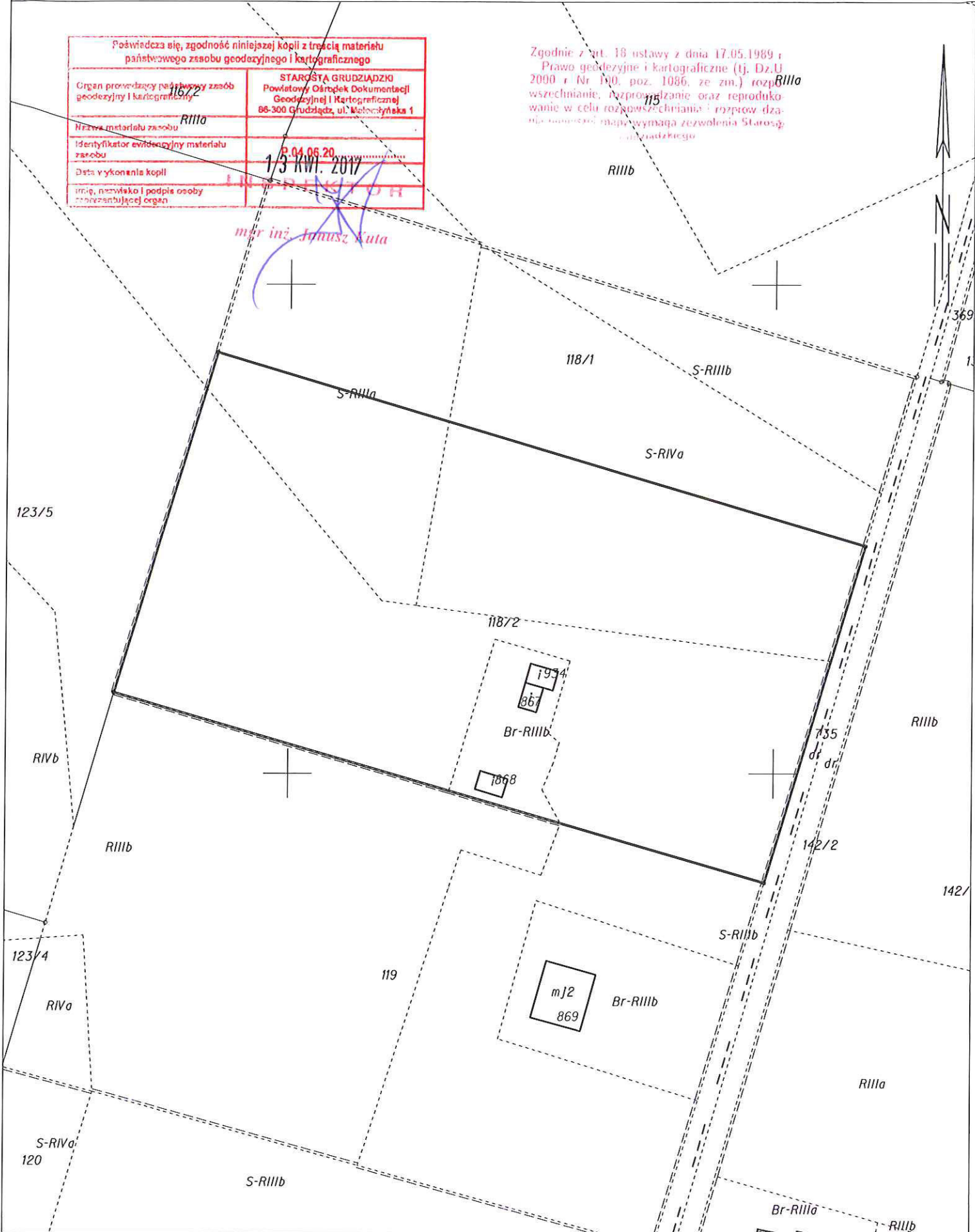
KOPIA MAPY EWIDENCYJNEJ

obr. Nowa Wieś 0011: dz. 118/2

SKALA 1:1000

| | |
|---|---|
| Poświadczam się, zgodność niniejszej kopii z treścią materiału państwowego zasobu geodezyjnego i kartograficznego | |
| Organ prowadzący państwowy zasób geodezyjny i kartograficzny | STAROSTA GRUDZIĄDZKI Powiatowy Ośrodek Dokumentacji Geodezyjnej i Kartograficznej 86-300 Grudziądz, ul. Matekowskiego 1 |
| Nazwa materiału zasobu | R111a |
| Identyfikator ewidencyjny materiału zasobu | 1/3 RVI. 2017 |
| Data wykonania kopii | 04.06.2017 |
| Imię, nazwisko i podpis osoby reprezentującej organ | <i>mjr inż. Janusz Kula</i> |

Zgodnie z art. 18 ustawy z dnia 17.05.1989 r. Prawo geodezyjne i kartograficzne (tj. Dz.U. 2000 r. Nr 190, poz. 1086, ze zm.) rozpowszechnianie, rozprowadzanie oraz reprodukcje w celu rozpowszechniania i rozprowadzenia mapy wymaga zezwolenia Starosty Grudziądzkiego



WYRYS Z MAPY EWIDENCYJNEJ

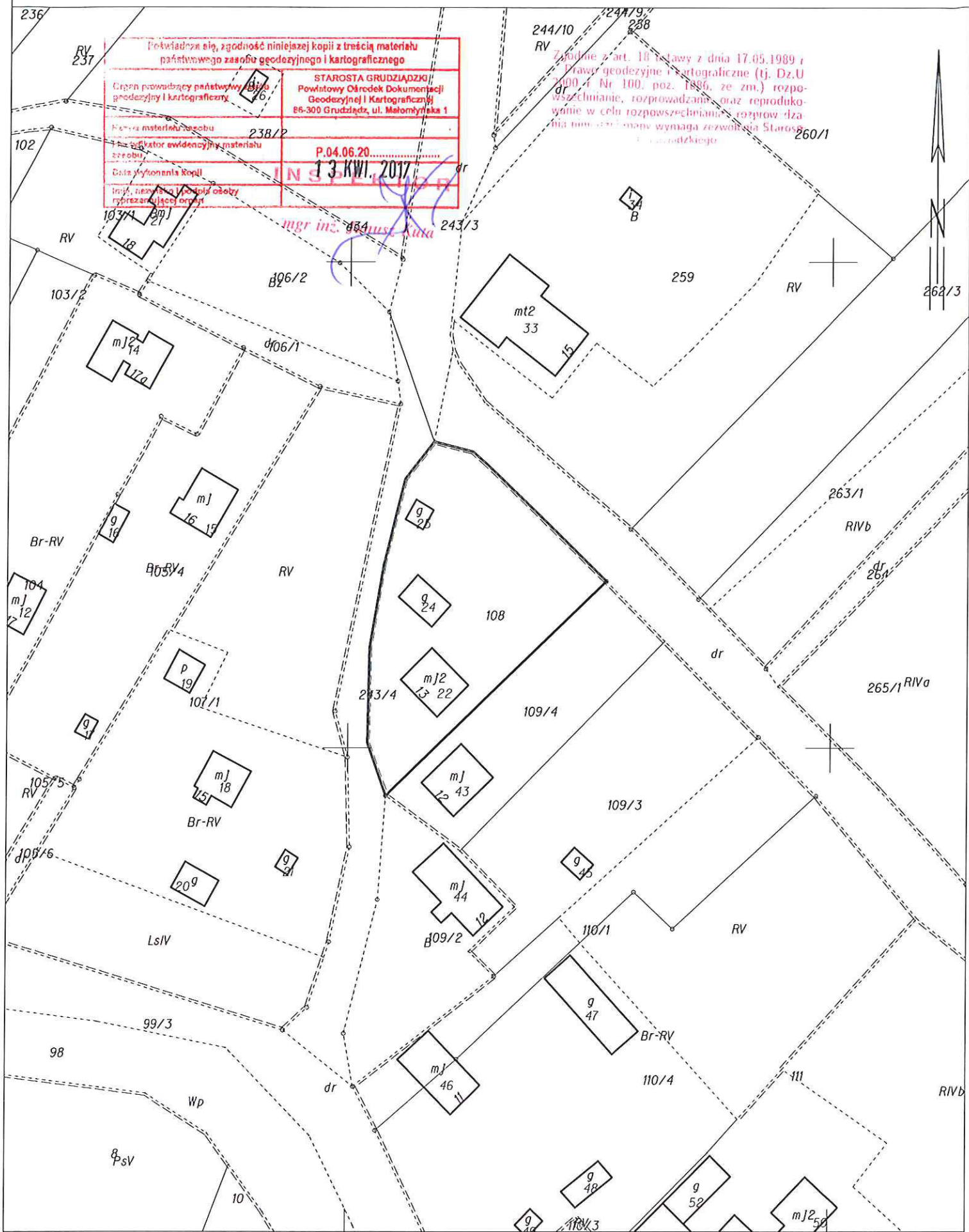
obr. Zakurzewo 0028: dz. 108

SKALA 1:1000

| | |
|---|---|
| Pokładczą się, zgodność niniejszej kopii z treścią materiału państwowego zasobu geodezyjnego i kartograficznego | |
| Główny prowadzący państwowy zasób geodezyjny i kartograficzny | STAROSTA GRUDZIĄDZKO Powiatowy Ośrodek Dokumentacji Geodezyjnej i Kartograficznej 86-300 Grudziądz, ul. Melomysłaka 1 |
| Nazwa materiału zasobu | 238/2 |
| Identyfikator ewidencyjny materiału zasobu | P.04.06.20..... |
| Data wykonania Kopii | 13 KWI. 2017 |
| Imię, nazwisko i podpis osoby wyznaczającej oryginał | |

Zgodnie z art. 18 ustawy z dnia 17.05.1989 r. Prawo geodezyjne i kartograficzne (tj. Dz.U. 200.4 Nr 100, poz. 1886, ze zm.) rozpowszechnianie, rozprowadzanie oraz reprodukcje w celu rozpowszechniania, rozprowadzania i innych podobnych wymaga zezwolenia Starosty Grudziądzkiego

mgr inż. Andrzej Kula



KOPIA MAPY EWIDENCYJNEJ

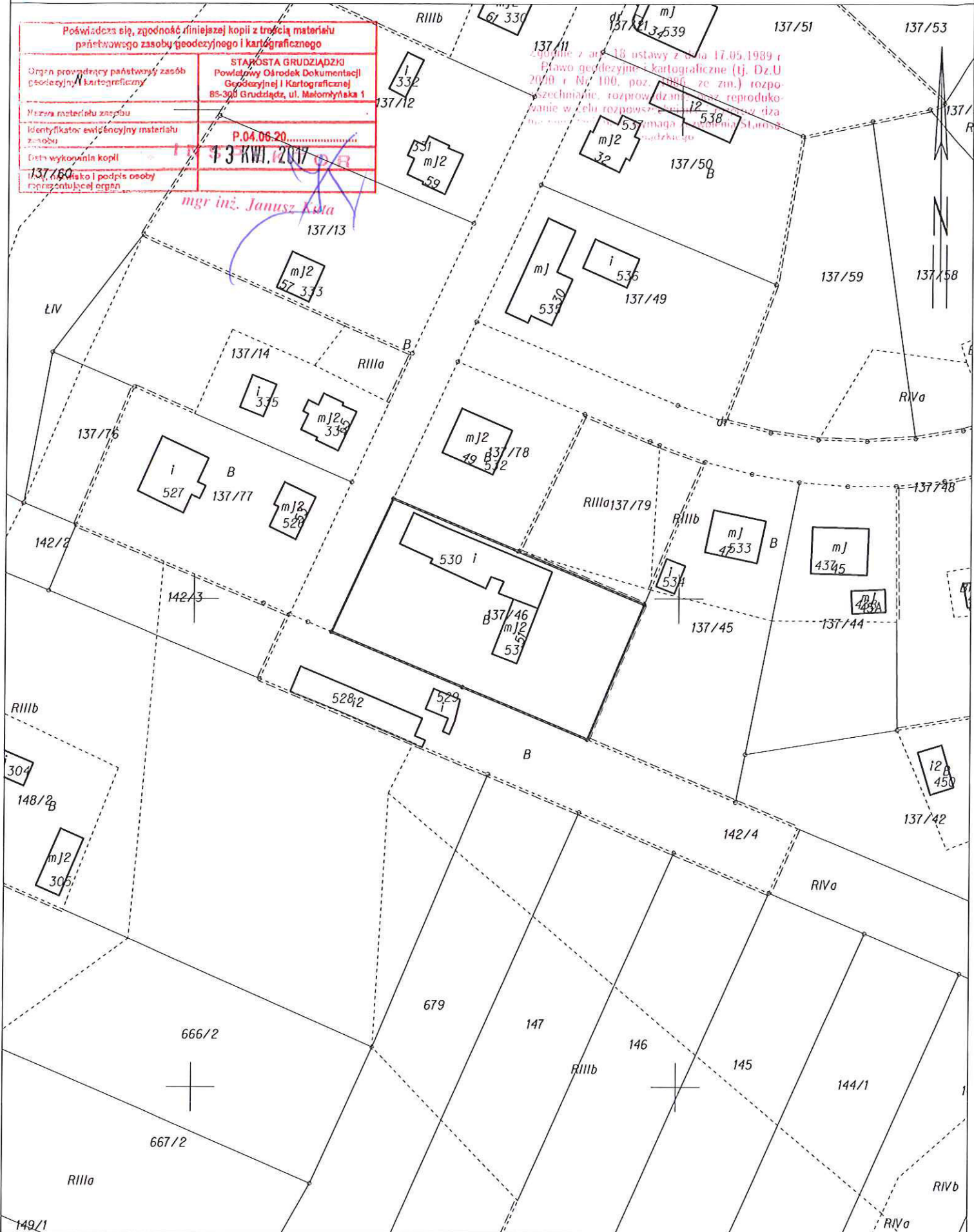
obr. Nowa Wieś 0011: dz. 137/46

SKALA 1:1000

| | |
|---|---|
| Poświadczam się, zgodność niniejszej kopii z treścią materiału państwowego zasoby geodezyjne i kartograficzne | |
| Organ prowadzący państwowy zasób geodezyjny i kartograficzny | STAROSTA GRUZIĄDZKI Powiatowy Ośrodek Dokumentacji Geodezyjnej i Kartograficznej 85-300 Grudziądz, ul. Makomyhaka 1 |
| Nazwa materiału zasobu | |
| Identyfikator ewidencyjny materiału zasobu | P.04.06.20..... |
| Data wykonania kopii | 13 KWI. 2017 |
| 137/46 Miejsce i podpis osoby reprezentującej organ | |

mgr inż. Janusz Kosta

Zgodnie z art. 18 ustawy z dnia 17.05.1989 r.
Prawo geodezyjne i kartograficzne (tj. Dz.U.
2010 r. Nr. 100, poz. 1386, ze zm.) rozpo-
szczenie, rozprowadzenie i reproduko-
wanie w celu rozpowszechnienia jest zła-
tym, o ile nie wymaga zgody Starosty
Grudziądzkiego



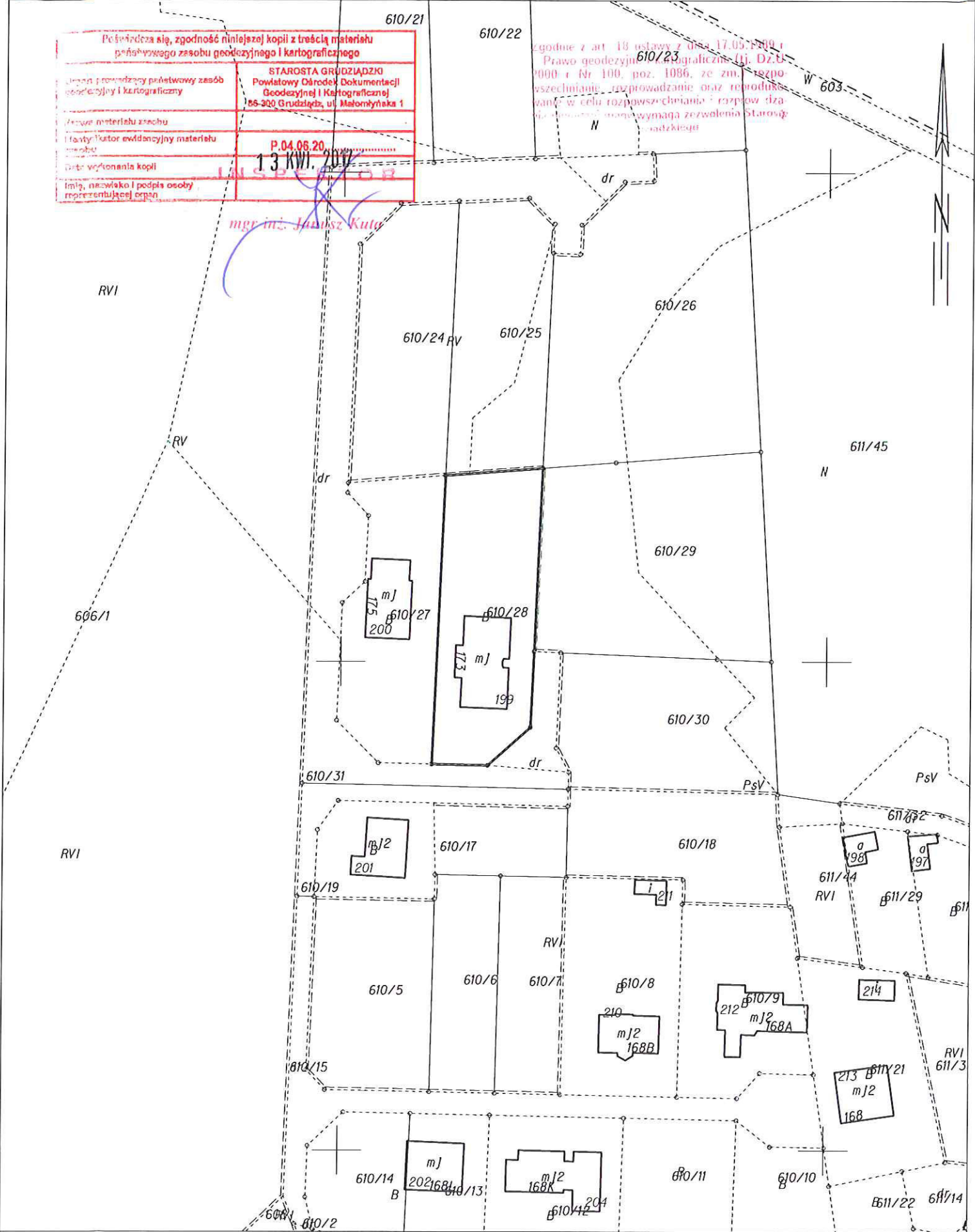
KOPIA MAPY EWIDENCYJNEJ
obr. Biały Bór 0001: dz. 610/28

SKALA 1:1000

| | |
|--|---|
| Poświadczam, zgodność niniejszej kopii z treścią materiału geodezyjnego zasobu geodezyjnego i kartograficznego | |
| Urząd geodezyjny państwowego zasobu geodezyjnego i kartograficznego | STAROSTA GRUZIĄDZKI Powiatowy Ośrodek Dokumentacji Geodezyjnej i Kartograficznej 65-200 Gruziędz, ul. Malomłynska 1 |
| Termin materiału zasobu | P.04.06.20 |
| Instytucja ewidencyjna materiału zasobu | 13 KWI. 2017 |
| Data wykonania kopii | <i>[Signature]</i> |
| Imię, nazwisko i podpis osoby reprezentującej organ | <i>[Signature]</i> |

zgodnie z art. 18 ustawy z dnia 17.05.1999 r.
Prawo geodezyjne i kartograficzne (tj. Dz.U.
2000 r. Nr 100, poz. 1086, ze zm.) rozpo-
wszechnianie, rozprowadzanie oraz reproduk-
wanie w celu rozpowszechniania i rozprowa-
dzania, bez zgody organu, wymaga zezwolenia Starosty
Gruziędzkiego

mgr inż. Janusz Kuta



WYRYS Z MAPY EWIDENCYJNEJ

obr. Ruda 0016; dz. 82/2

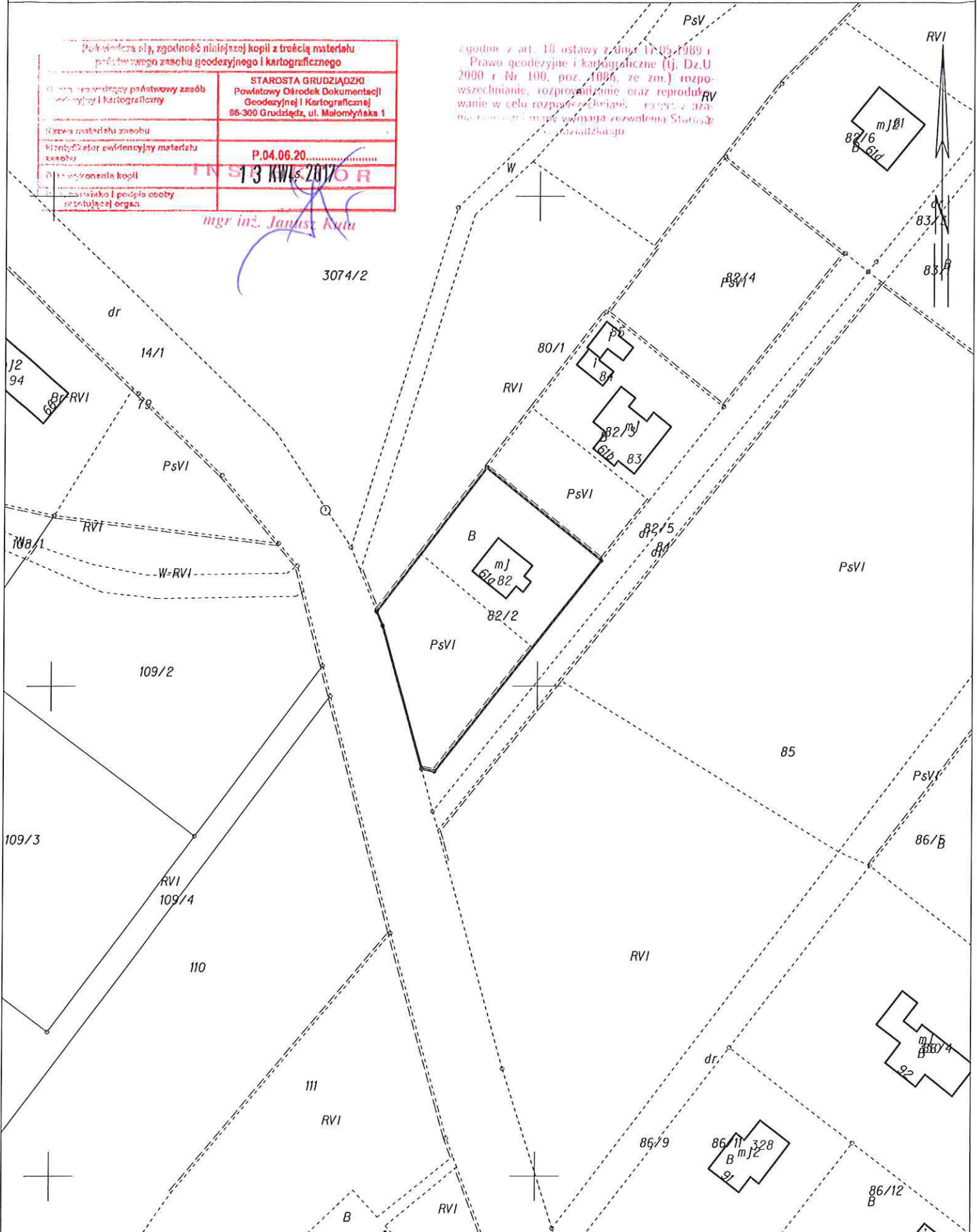
SKALA 1:1000

Poświadczam, że zgodność niniejszej kopii z treścią materiału
prawnego zaschu geodezyjnego i kartograficznego

| | |
|---|---|
| Wzrost i imię i nazwisko państwowego zasobu geodezyjnego i kartograficznego | STAROSTA GRUDZIĄDZKI Powiatowy Ośrodek Dokumentacji Geodezyjnej i Kartograficznej 86-300 Grudziądz, ul. Malomyńska 1 |
| Nazwa materiału zasobu | |
| Identyfikator ewidencyjny materiału zasobu | P.04.06.20..... |
| Wzrost i imię i nazwisko i podpis osoby reprezentującej organ | 13 KW 2017 |

mgr inż. Janusz Kula

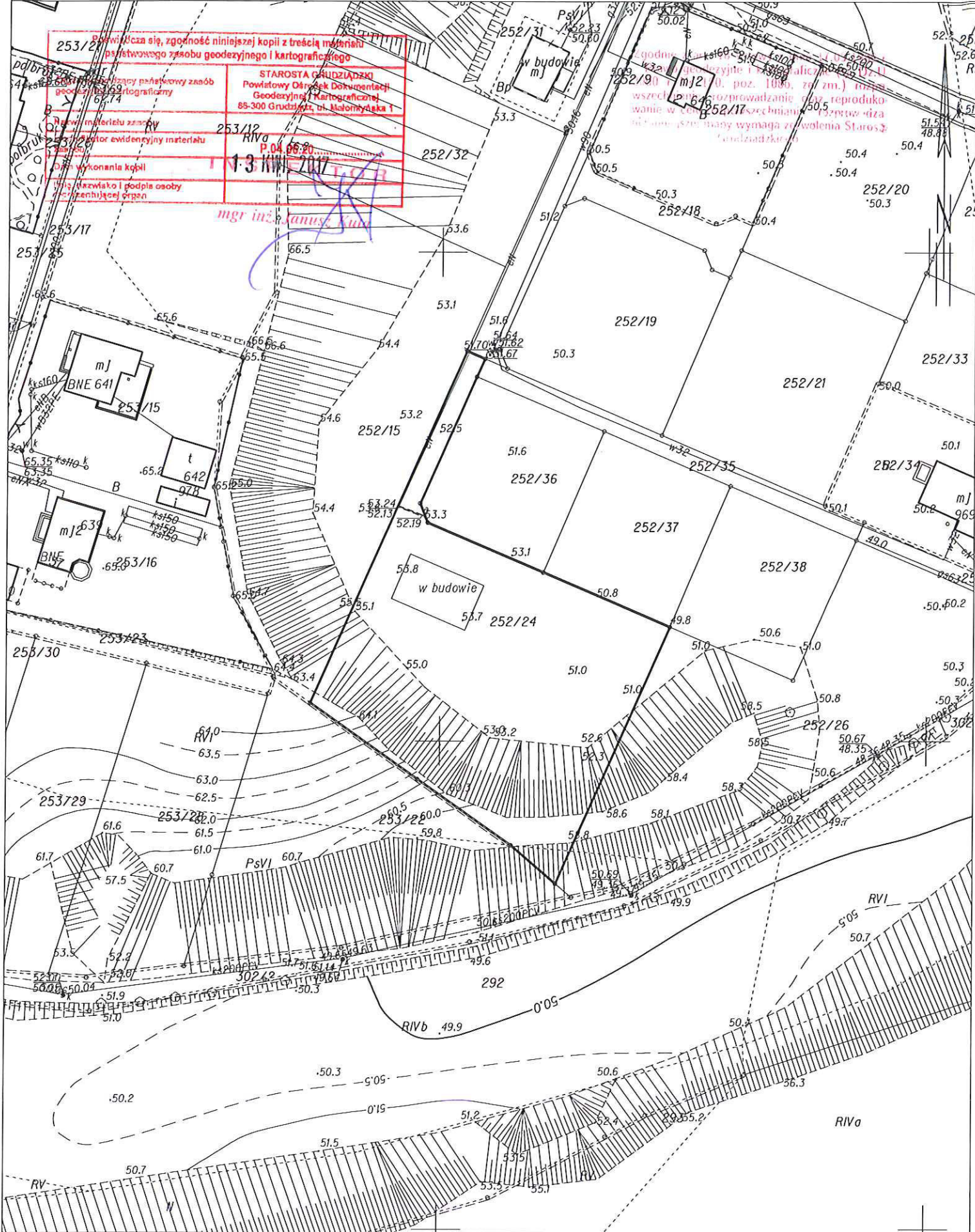
zgodnie z art. 18 ustawy z dnia 17.05.1989 r.
Prawo geodezyjne i kartograficzne (tj. Dz.U
2000 r Nr 100, poz. 1086, ze zm.) rozpo-
wszczepianie, rozprzyszczenie oraz reproduk-
wanie w celu rozpoznania, a także z ozna-
czeniem na mapie wymaga zezwolenia Starosty
Grudziądzkiego



KOPIA MAPY EWIDENCYJNEJ

obr. Nowa Wieś 0011: dz. 252/24

SKALA 1:1000

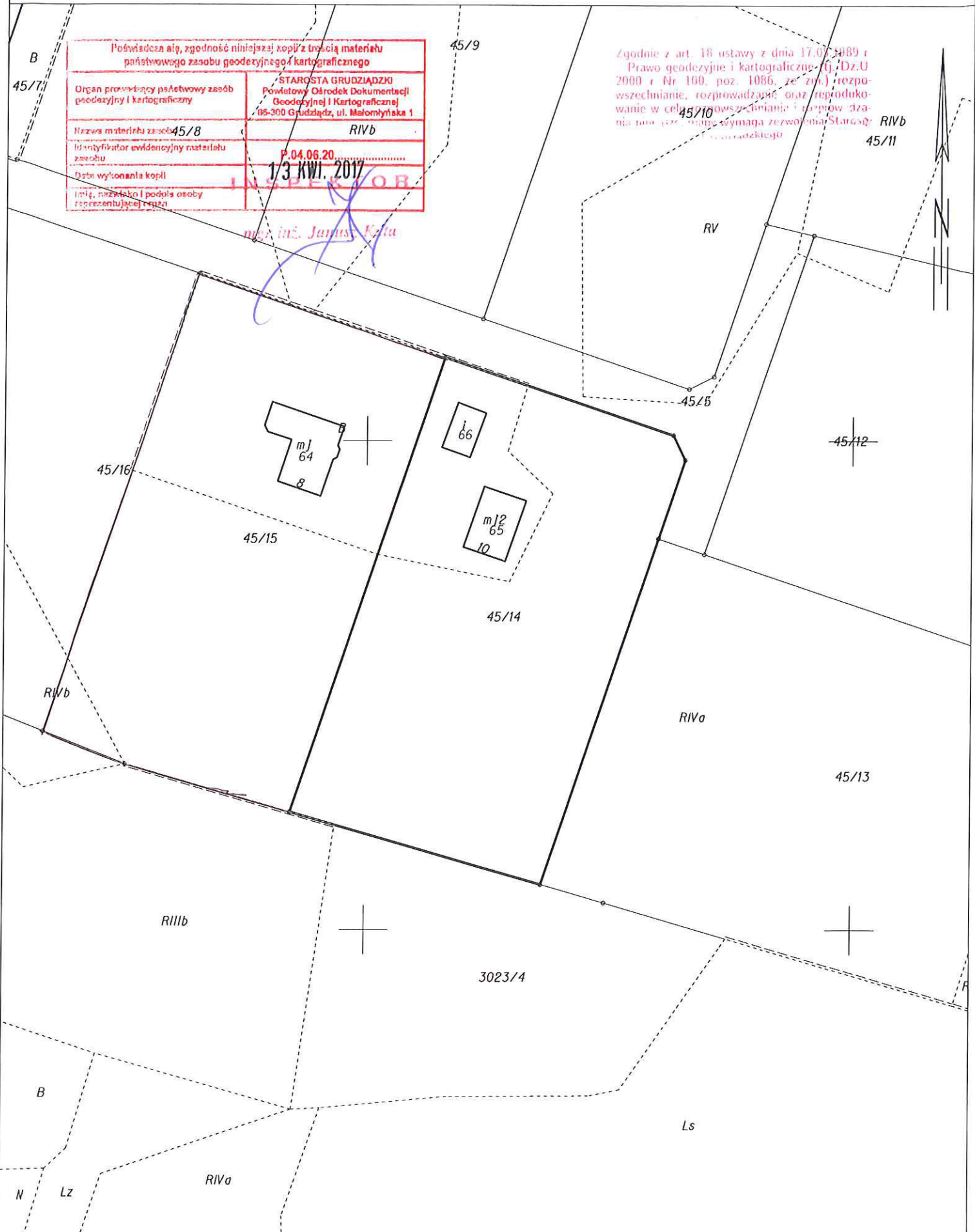


WYRYS Z MAPY EWIDENCYJNEJ
obr. Skarszewy 0017: dz. 45/15

SKALA 1:1000

| | |
|--|---|
| Poświadcza się, zgodność niniejszej kopii z treścią materiału państwowego zasobu geodezyjnego i kartograficznego | |
| Organ prowadzący państwowy zasób geodezyjny i kartograficzny | STAROSTA GRUDZIĄDZKI Powiatowy Ośrodek Dokumentacji Geodezyjnej i Kartograficznej 08-300 Grudziądz, ul. Małomyślska 1 |
| Nazwa materiału zasobu 45/8 | RIVb |
| Identyfikator ewidencyjny materiału zasobu | P.04.06.20..... |
| Data wykonania kopii | 1/3 KWI. 2017 |
| Imię, nazwisko i podpis osoby reprezentującej organ | <i>mgr inż. Janusz Kęta</i> |

Zgodnie z art. 18 ustawy z dnia 17.07.2009 r. Prawo geodezyjne i kartograficzne (Dz.U. 2009 r. Nr 100, poz. 1086, ze zm.) rozpowszechnianie, rozprowadzanie oraz reprodukcje w celu rozpowszechniania i innych działań tego rodzaju wymaga zezwolenia Starosty Grudziądzkiego



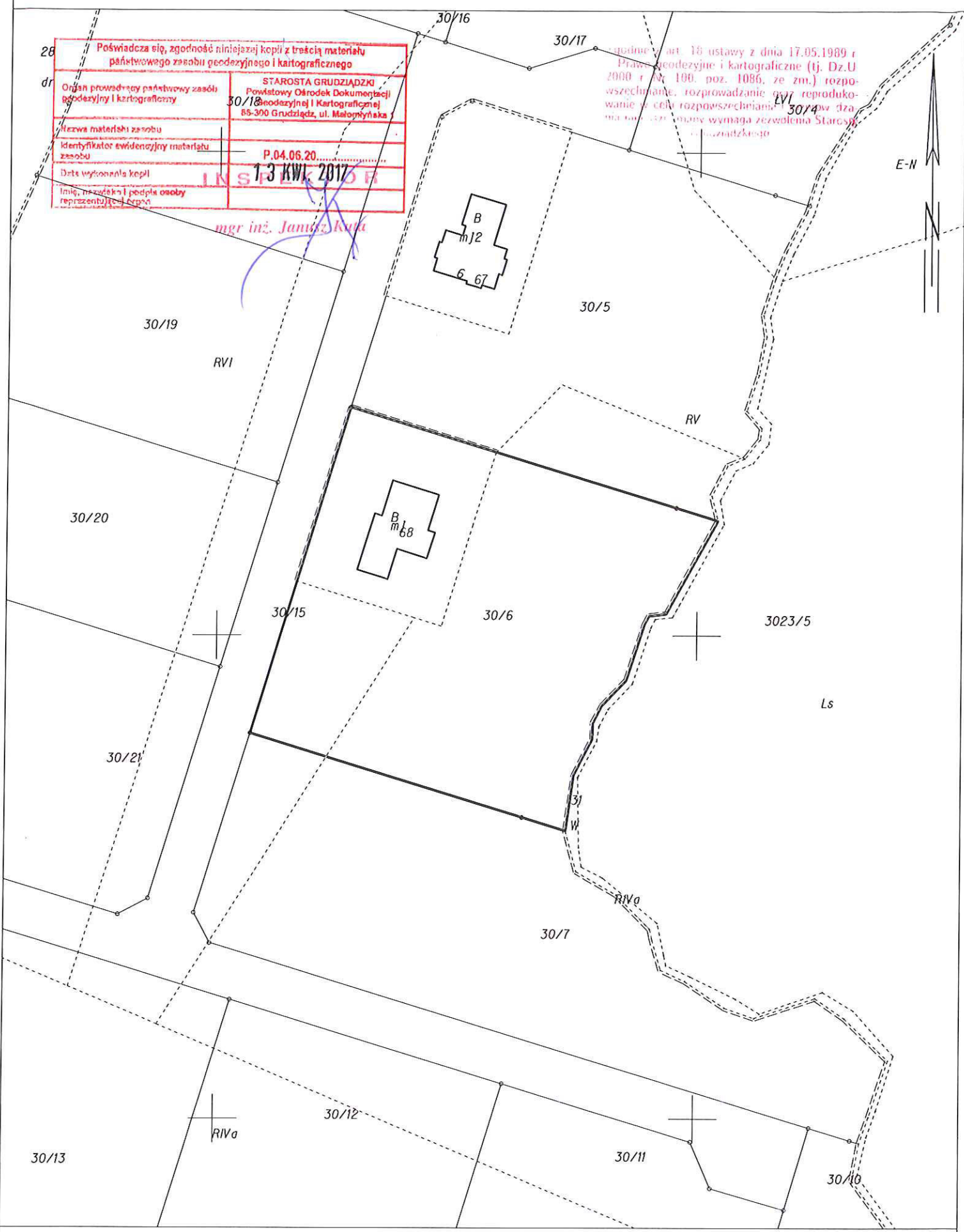
WYRYS Z MAPY EWIDENCYJNEJ

obr. Skarszewy 0017: dz. 30/6

SKALA 1:1000

| | |
|---|---|
| Poświadczam, zgodność niniejszej kopii z treścią materiału państwowego zasobu geodezyjnego i kartograficznego | |
| Organ prowadzący państwowy zasób geodezyjny i kartograficzny | STAROSTA GRUDZIĄDZKI Powiatowy Ośrodek Dokumentacji Geodezyjnej i Kartograficznej 65-300 Grudziądz, ul. Malomłynska |
| Nazwa materiału zasobu | |
| Identyfikator ewidencyjny materiału zasobu | P.04.06.20..... |
| Data wykonania kopii | 13 KWI, 2017 |
| Imię, nazwisko i podpis osoby reprezentującej organ | <i>mgr inż. Janusz Kubiś</i> |

zgodnie z art. 18 ustawy z dnia 17.05.1989 r. Prawo geodezyjne i kartograficzne (tj. Dz.U. 2000 r. Nr 100, poz. 1086, ze zm.) rozpowszechnianie, rozprowadzanie oraz reprodukcje w celu rozpowszechniania 30/4 dla ma... wymaga zezwolenia Starosty Grudziądzkiego



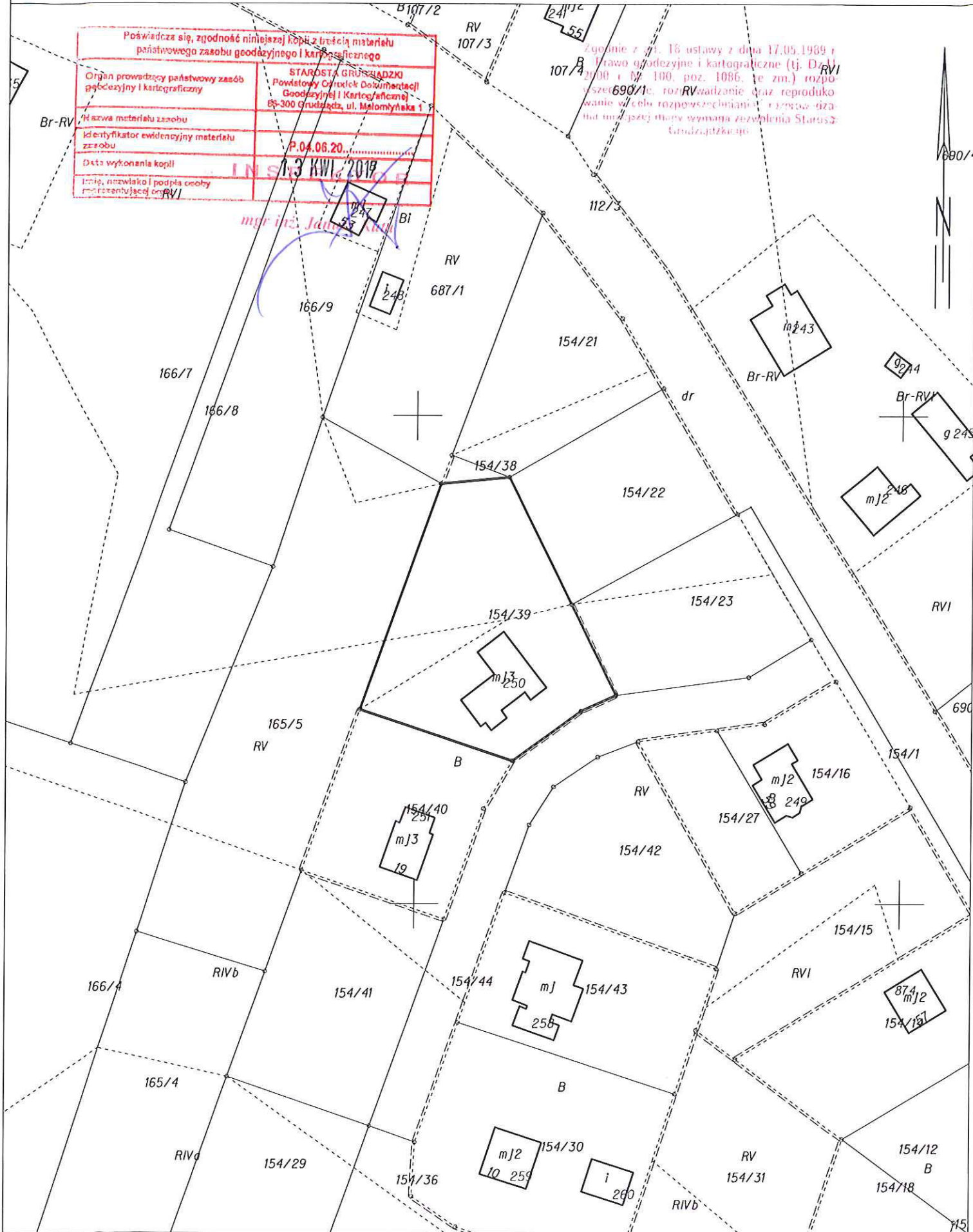
KOPIA MAPY EWIDENCYJNEJ

obr. Nowa Wieś 0011: dz. 154/39

SKALA 1:1000

| | |
|---|--|
| Poświadczam się, zgodność niniejszej kopii z treścią materiału państwowego zasobu geodezyjnego i kartograficznego | |
| Organ prowadzący państwowy zasób geodezyjny i kartograficzny | STAROSTA GRUZIĄDZKI Powiatowy Ośrodek Dokumentacji Geodezyjnej i Kartograficznej 65-300 Grudziądz, ul. Malomysłaka 1 |
| Nazwa materiału zasobu | |
| Identyfikator ewidencyjny materiału zasobu | P.04.06.20..... |
| Data wykonania kopii | 13 KWI 2019 |
| Imię, nazwisko i podpis osoby reprezentującej organ | |

Zgodnie z art. 16 ustawy z dnia 17.05.1989 r. Prawo geodezyjne i kartograficzne (tj. Dz. U. z 2000 r. Nr 100, poz. 1086, z późn. zm.) rozpowszechnianie oraz reprodukcje i rozpowszechnianie map wymaga zezwolenia Starosty Grudziądzkiego.



WYRYS Z MAPY EWIDENCYJNEJ

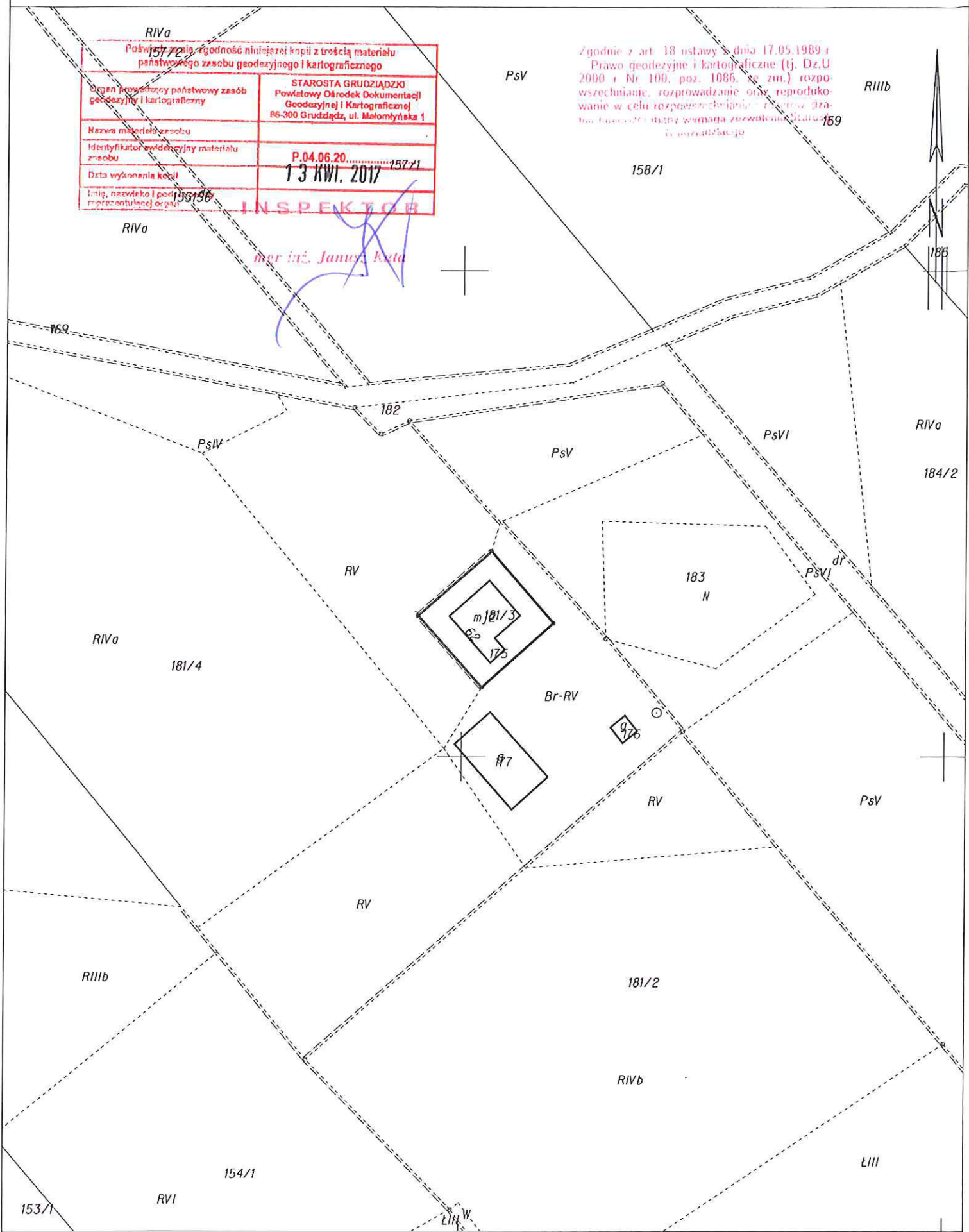
obr. Szynych 0021: dz. 181/3

SKALA 1:1000

| | |
|--|---|
| Poświadczam zgodność niniejszej kopii z treścią materiału państwowego zasobu geodezyjnego i kartograficznego | |
| Organ prowadzący państwowy zasób geodezyjny i kartograficzny | STAROSTA GRUDZIĄDZKI Powiatowy Ośrodek Dokumentacji Geodezyjnej i Kartograficznej 65-300 Grudziądz, ul. Malomłyńska 1 |
| Nazwa materiału zasobu | |
| Identyfikator ewidencyjny materiału zasobu | P.04.06.20.....157/1 |
| Data wykonania kopii | 13 KWI. 2017 |
| Imię, nazwisko i podpis przedstawiciela organu | INSPEKTOR |

Zgodnie z art. 18 ustawy z dnia 17.05.1989 r. Prawo geodezyjne i kartograficzne (tj. Dz.U. 2000 r. Nr 100, poz. 1086, ze zm.) rozpowszechnianie, rozprowadzanie oraz reprodukcje w celu rozpowszechniania niniejszej mapy wymaga zezwolenia Starosty Grudziądzkiego

Inspektor
mgr inż. Janusz Kucia



MAPA DO CELÓW INFORMACYJNYCH

Obr. Świerkocin 0022: dz. 253

SKALA 1:1000

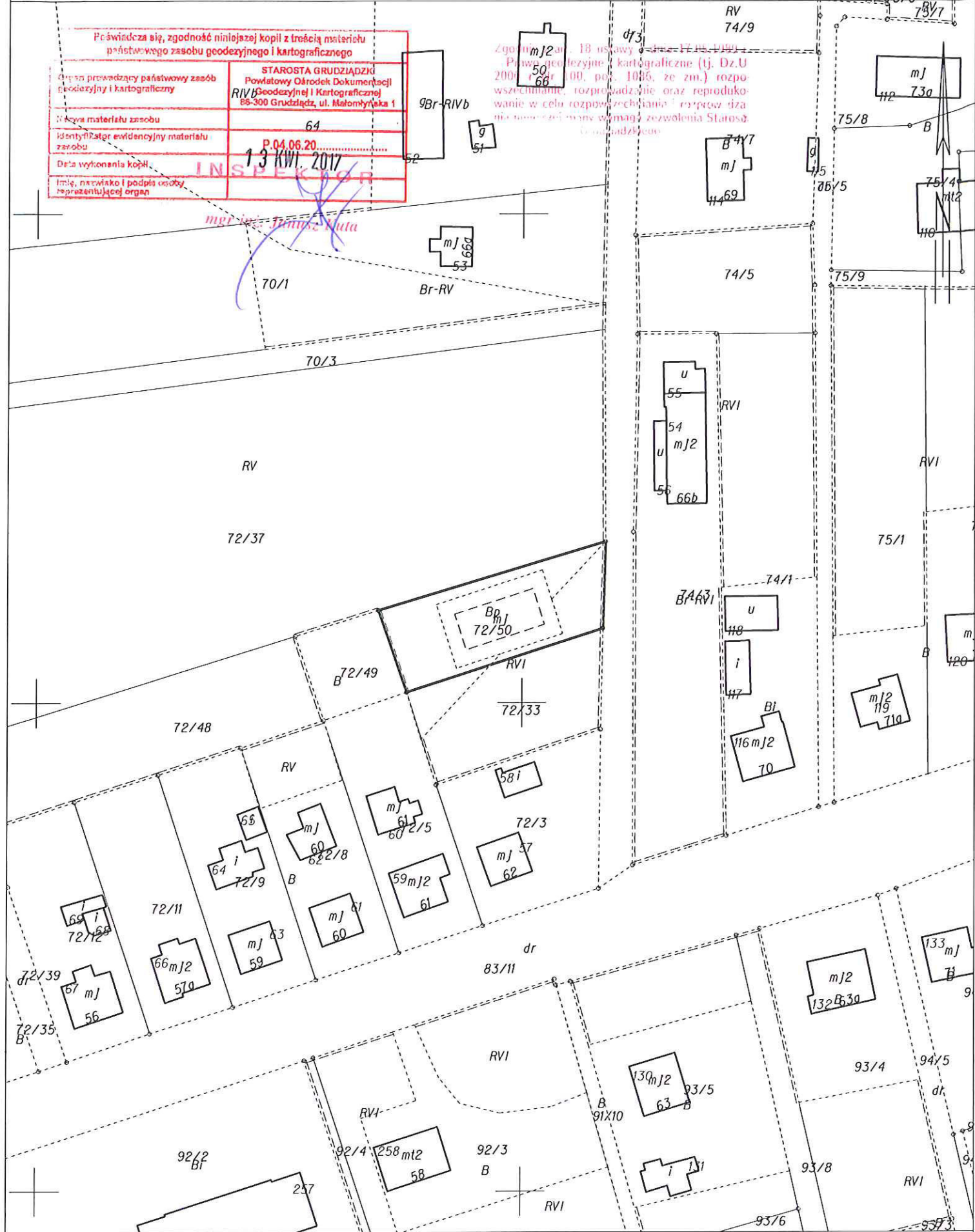


KOPIA MAPY EWIDENCYJNEJ
obr. Wałdowo Szlacheckie 0024: dz. 72/50

SKALA 1:1000

| | |
|---|--|
| Próświadcza się, zgodność niniejszej kopii z treścią materiału państwowego zasobu geodezyjnego i kartograficznego | |
| Organ prowadzący państwowy zasób geodezyjny i kartograficzny | STAROSTA GRUDZIĄDZKI Powiatowy Ośrodek Dokumentacji Geodezyjnej i Kartograficznej RV 65-300 Grudziądz, ul. Małomłyńska 1 |
| Nazwa materiału zasobu | 64 |
| Identyfikator ewidencyjny materiału zasobu | P.04.06.20 |
| Data wykonania kopii | 13 KWI. 2017 |
| Imię, nazwisko i podpis osoby reprezentującej organ | <i>mgr inż. Janusz Nula</i> |

Zgodnie z art. 18 ustawy z dnia 17.05.2009 r. Prawa geodezyjne i kartograficzne (tj. Dz.U 2009 nr 100, poz. 1085, ze zm.) rozpowszechnianie, rozprowadzanie oraz reprodukcowanie w celu rozpowszechniania i rozprowadzania nie może być w inny sposób, zezwolenia Starosty Grudziądza



WYRYS Z MAPY EWIDENCYJNEJ

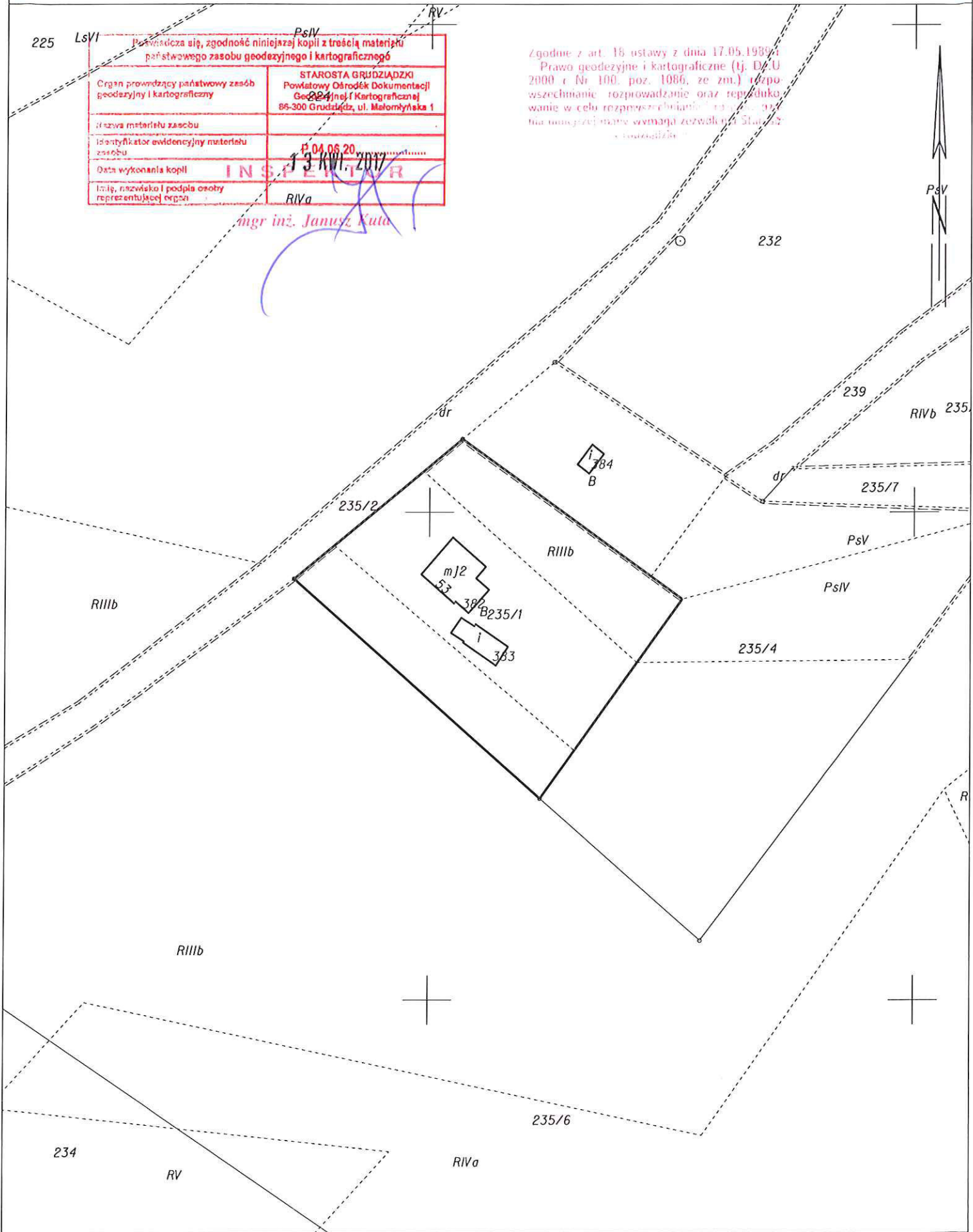
obr. Ruda 0016: dz. 235/1

SKALA 1:1000

225 LsVI

| | |
|--|---|
| Prowadząca się, zgodnie z niniejszą kopią z treścią materiału państwowego zasobu geodezyjnego i kartograficznego | |
| Organ prowadzący państwowy zasób geodezyjny i kartograficzny | STAROSTA GRUDZIĄDZKI Powiatowy Ośrodek Dokumentacji Geodezyjnej i Kartograficznej 85-300 Grudziądz, ul. Malomłynska 1 |
| Nazwa materiału zasobu | |
| Identyfikator ewidencyjny materiału zasobu | P 04.06.20 |
| Data wykonania kopii | 13 IVI 2017 |
| Imię, nazwisko i podpis osoby reprezentującej organ | RIVa <i>mgr inż. Janusz Kuta</i> |

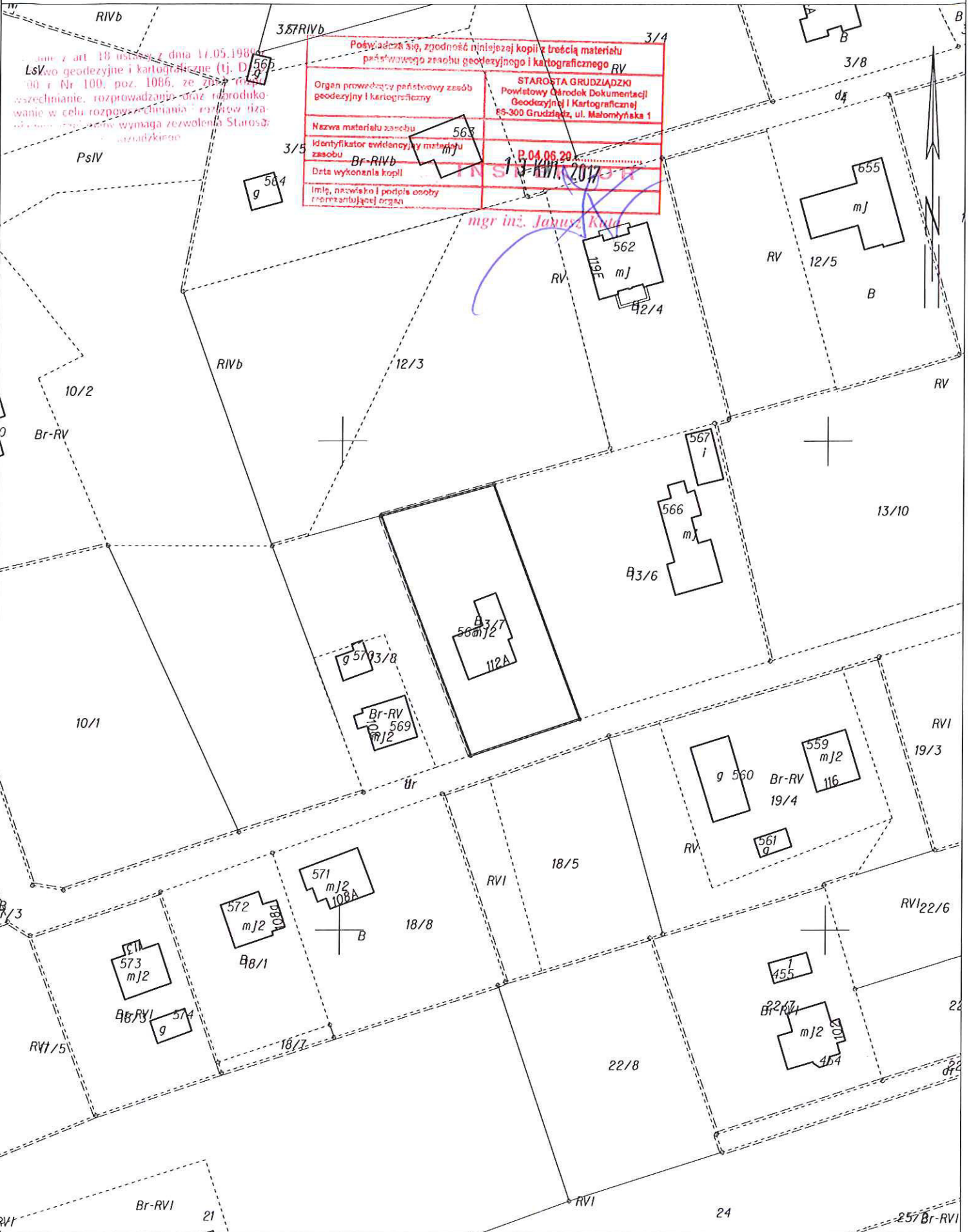
Zgodnie z art. 18 ustawy z dnia 17.05.1989r. Prawo geodezyjne i kartograficzne (tj. Dz. U. 2000 r. Nr 100, poz. 1086, ze zm.) rozpowszechnianie, rozprowadzanie oraz reprodukcje w celu rozpowszechniania materiału państwowego zasobu geodezyjnego i kartograficznego wymaga zezwolenia Starosty Grudziądza.



WYRYS Z MAPY EWIDENCYJNEJ

obr. Biały Bór 0001: dz. 13/7

SKALA 1:1000



WYRYS Z MAPY EWIDENCYJNEJ

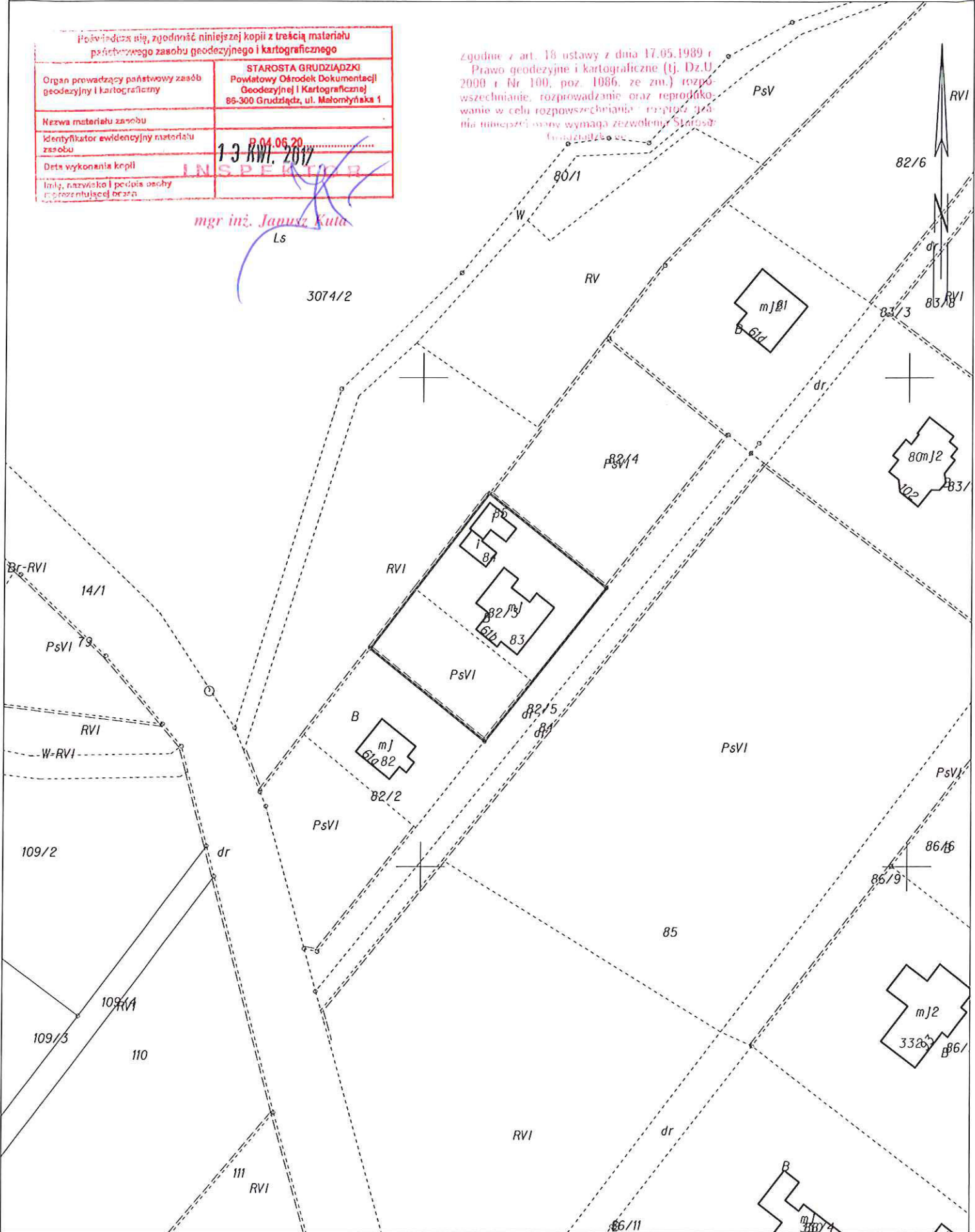
obr. Ruda 0016: dz. 82/3

SKALA 1:1000

| | |
|---|--|
| Porównajcie się, zgodność niniejszej kopii z treścią materiału państwowego zasobu geodezyjnego i kartograficznego | |
| Organ prowadzący państwowy zasób geodezyjny i kartograficzny | STAROSTA GRUDZIĄDZKI Powiatowy Ośrodek Dokumentacji Geodezyjnej i Kartograficznej 85-300 Grudziądz, ul. Małomyślna 1 |
| Nazwa materiału zasobu | |
| Klasyfikacja ewidencyjna materiału zasobu | P.04.06.20 |
| Data wykonania kopii | 13 Kwi. 2017 |
| Imię, nazwisko i podpis osoby reprezentującej organ | INSPEKTOR |

mgr inż. Janusz Kula

zgodnie z art. 18 ustawy z dnia 17.05.1989 r. Prawo geodezyjne i kartograficzne (tj. Dz.U. 2000 r. Nr 100, poz. 1086, ze zm.) rozpowszechnianie, rozprowadzanie oraz reprodukcje w celu rozpowszechniania: rozpręgnięcia niniejszej mapy wymaga zezwolenia Starosty Grudziądzkiego



MAPA ZASADNICZA

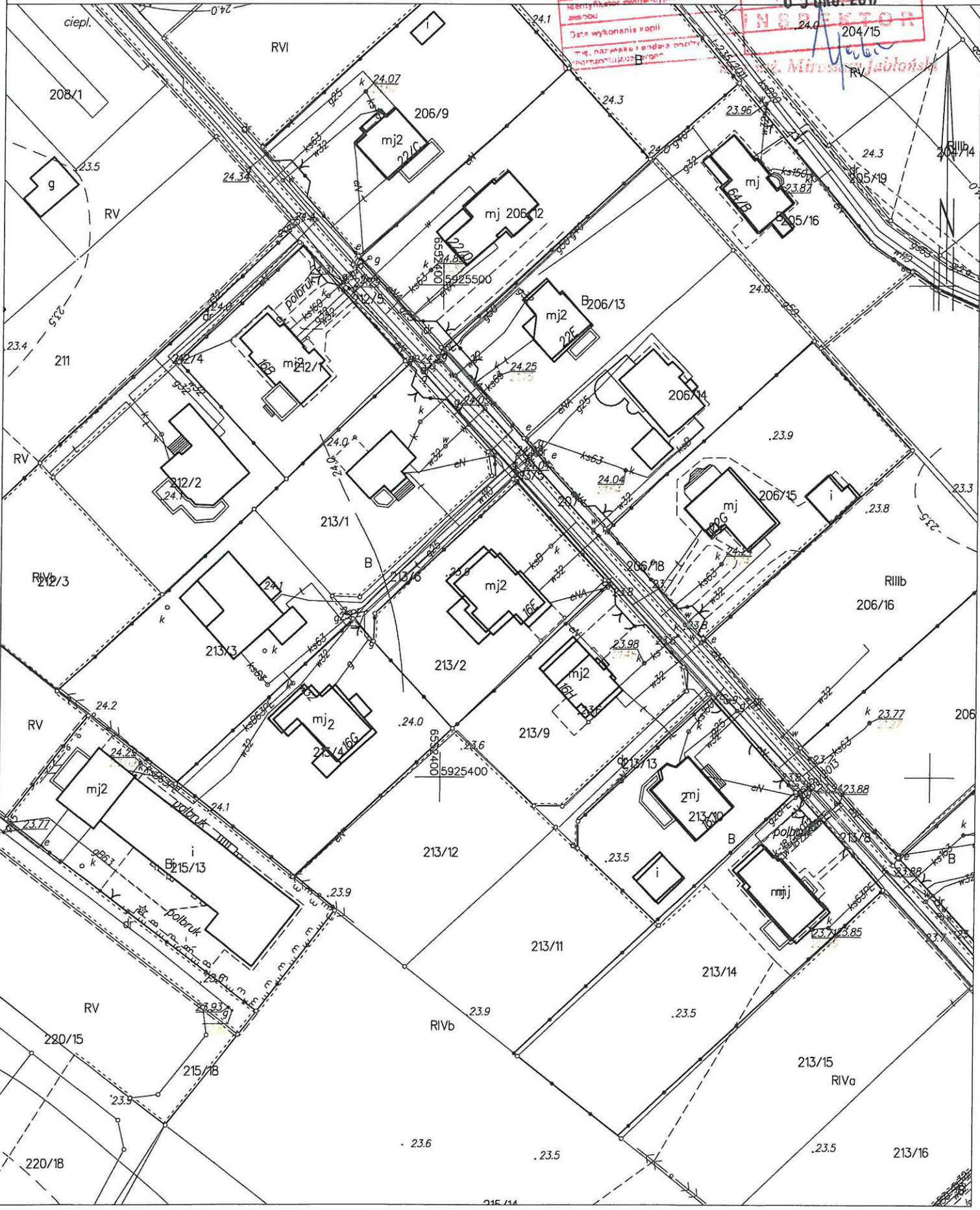
obr. Węgrowo 0025: dz. 213/2

SKALA 1:1000

Poswiadcza się, zgodność niniejszej kopii z oryginałem materiału państwowego zasobu geodezyjnego i kartograficznego

| | |
|--|--|
| Organ prowadzący państwowy zasob geodezyjny i kartograficzny | STAROSTA GRUDZIĄDZKI Powiatowy Ośrodek Dokumentacji Geodezyjnej i Kartograficznej 85-388 Grudziądz, ul. Matomińska 1 |
| Nazwa materiału zasobu | 0455 GRU 2017 |
| Identyfikator ewidencyjny i makroplan | 204/15 |
| Data wykonania kopii | 2017 |
| Mie. nadania i odbioru materiału państwowego | Grudziądz |

M. Mironowicz Jabłoński

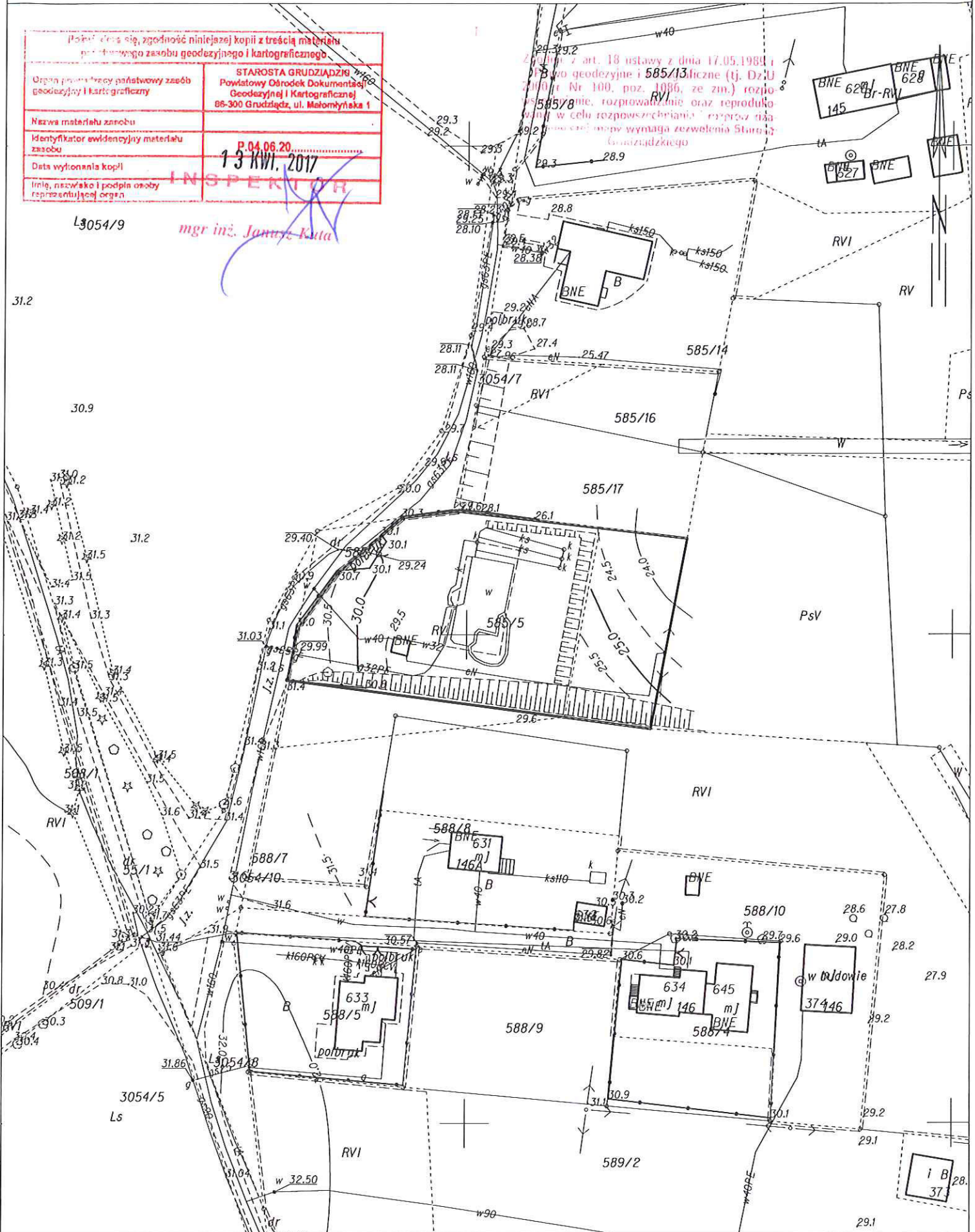


KOPIA MAPY EWIDENCYJNEJ

obr. Biały Bór 0001: dz. 585/5

SKALA 1:1000

| | |
|---|--|
| (Kopii musi się zgodność niniejszej kopii z treścią materiału pochodzącego z zasobu geodezyjnego i kartograficznego) | |
| Organ prowadzący państwowy zasób geodezyjny i kartograficzny | STAROSTA GRUZIĄDZKI Powiatowy Ośrodek Dokumentacji Geodezyjnej i Kartograficznej 86-300 Gruziędz, ul. Małomysłowska 1 |
| Nazwa materiału źródła | |
| Identyfikator ewidencyjny materiału źródła | |
| Data wykonania kopii | P. 04.06.20..... 13 KWI. 2017 |
| Imię, nazwisko i podlega osoby reprezentującej organ | INSPEKTOR mgr inż. Janusz Kula |



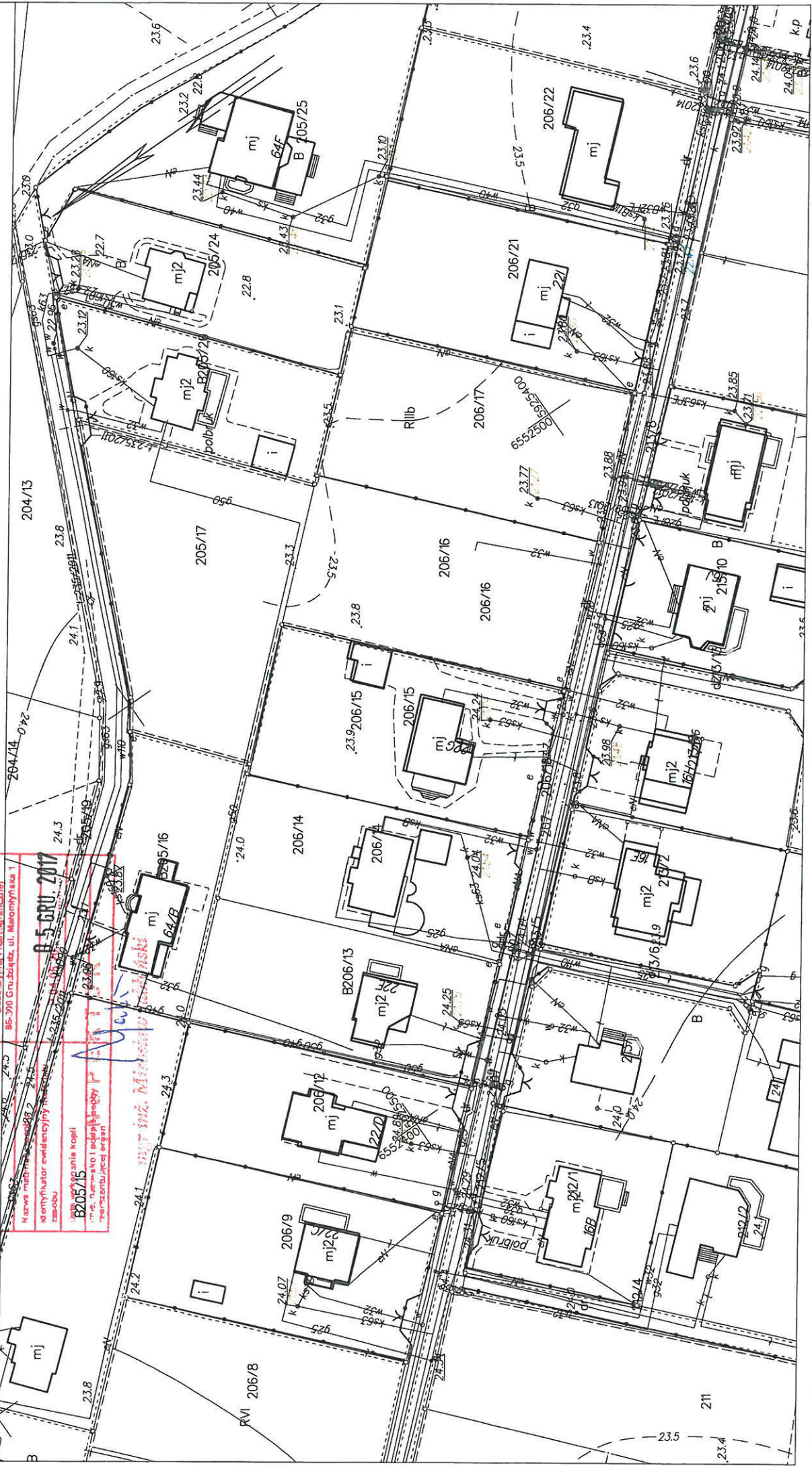
Województwo: kujawsko-pomorskie
Jednostka ewidencyjna: 040601_2, Grudziądz
Obręb: 0025, Węgrowo

MAPA ZASADNICZA

SKALA 1:1000

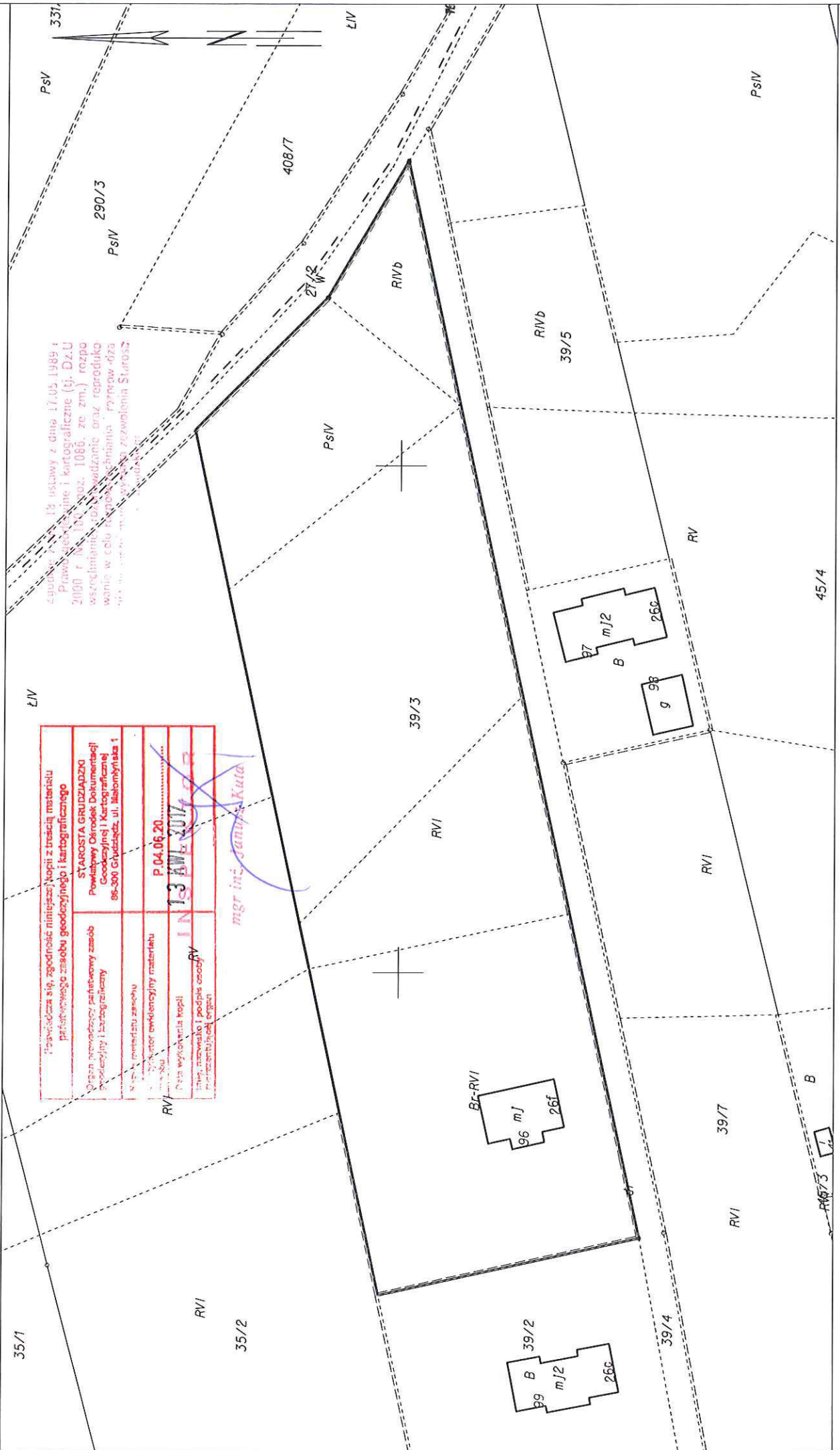
obr. Węgrowo 0025: dz. 206/15

| | |
|---|--------------|
| Powiadzić się, zgodność niniejszej kopii z treścią materiału państwowego zasobu geodezyjnego i kartograficznego | |
| STAROSTA GRUDZIĄDZKI Powiatowy Okręgowy Biurowiec Geodezyjny i Kartograficzny 85-900 Grudziądz, ul. Mirosława 1 | |
| Opis prowadzący państwowy zasob geodezyjny i kartograficzny | |
| Nazwa mapy | 0-5-GRU-2017 |
| Identyfikator ewidencyjny zasobu | 206/15 |
| Data wyegzaminowania kopii (miejscowość i adres siedziby nadzorczej jednostki ewidencyjnej organu nadzorczej) | |



KOPIA MAPY EWIDENCYJNEJ
obr. Wałdowo Szlacheckie 0024: dz. 39/3

SKALA 1:1000



zgodnie z dnem 17.05.1989 r.
Przebieg techniczny i kartograficzny (tj. D.Z.U.
2000 r. Nr 10, poz. 1066, ze zm.) rozpo
wszczelniania, robót prowadzących oraz reprodukcjo
wanie w celu technicznego brania - pryncyp-dzia
nia - na podstawie mapy ewidencyjnej zezwolenia Starost
wałdowski

| | |
|--|--|
| Przebieg techniczny i kartograficzny (tj. D.Z.U. 2000 r. Nr 10, poz. 1066, ze zm.) rozpo | |
| wszczelniania, robót prowadzących oraz reprodukcjo | |
| wanie w celu technicznego brania - pryncyp-dzia | |
| nia - na podstawie mapy ewidencyjnej zezwolenia Starost | |
| wałdowski | |
| P 04.06.20 | |
| 13 KWI 2017 | |
| mgr inż. Janusz Kuta | |
| mgr inż. Janusz Kuta | |

MAPA ZASADNICZA

SKALA 1:1000

| | |
|---|---|
| Powiadacza w. zgodność niniejszej kopii z treścią materiału państwowego zasobu geodezyjnego i kartograficznego | |
| Organ prowadzący państwowy zasób geodezyjny i kartograficzny | STAROSTA GRUDZIĄDZKI Pawełewy Okrędek Dokumentacji Geodezyjnej i Kartograficznej 86-300 Grudziądz, ul. Małomłynska 1 |
| Nazwa materiału zasobu ewidencyjnego | P. 04.05.20 05 GRU. 2017 50/2 |
| Nazwa wykonawcy | [Redacted signature and stamp] |
| Data wykonania | [Redacted date] |
| Miejsce wykonania | [Redacted location] |
| Nazwa i adres biura geodezyjnego | [Redacted office name and address] |



obr. Węgrowo 0025: dz. 50/4

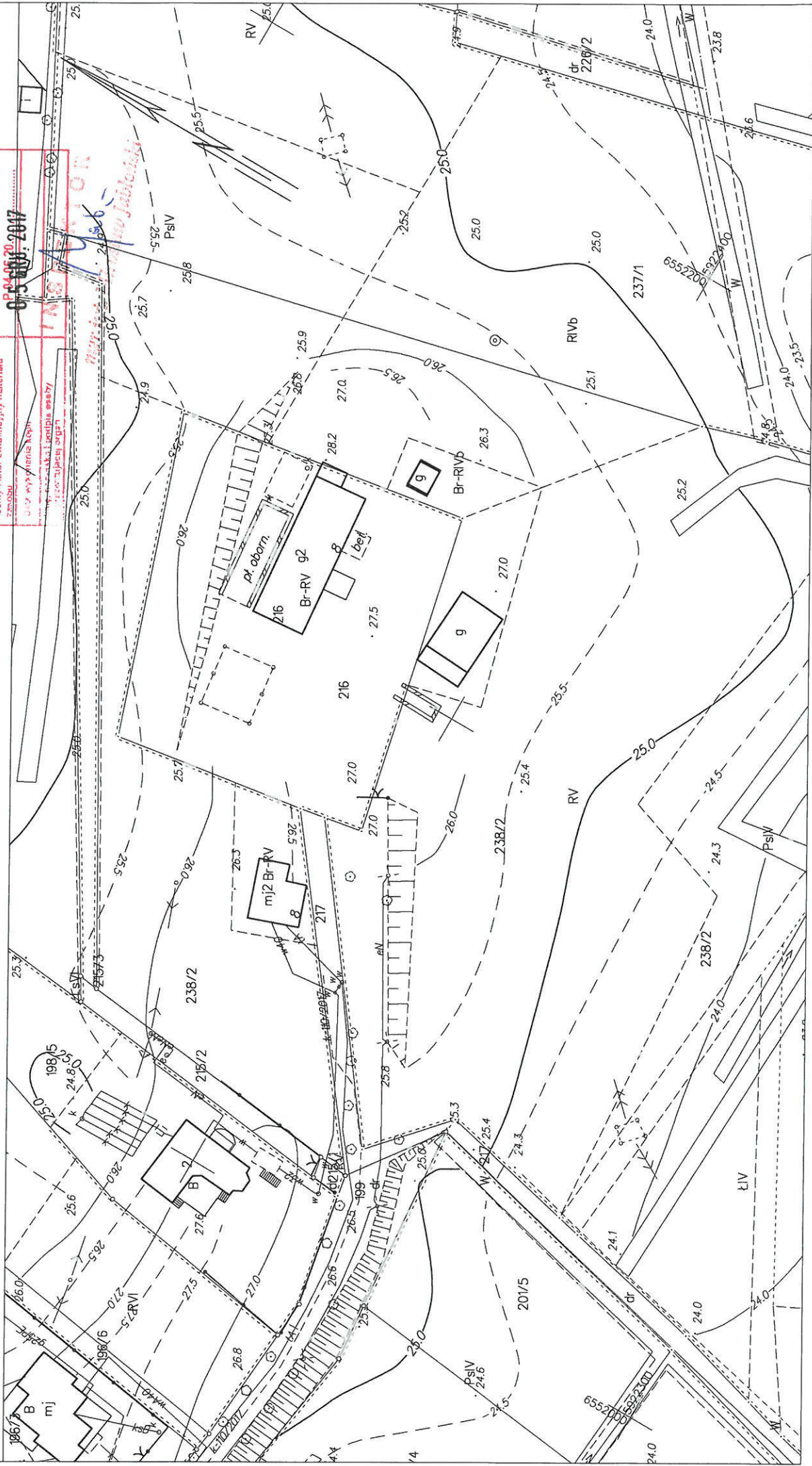
Województwo: kujawsko-pomorskie
Jednostka ewidencyjna: 040601_2, Grudziądz
Obręb: 0006, Kobylanka

MAPA ZASADNICZA

SKALA 1:1000

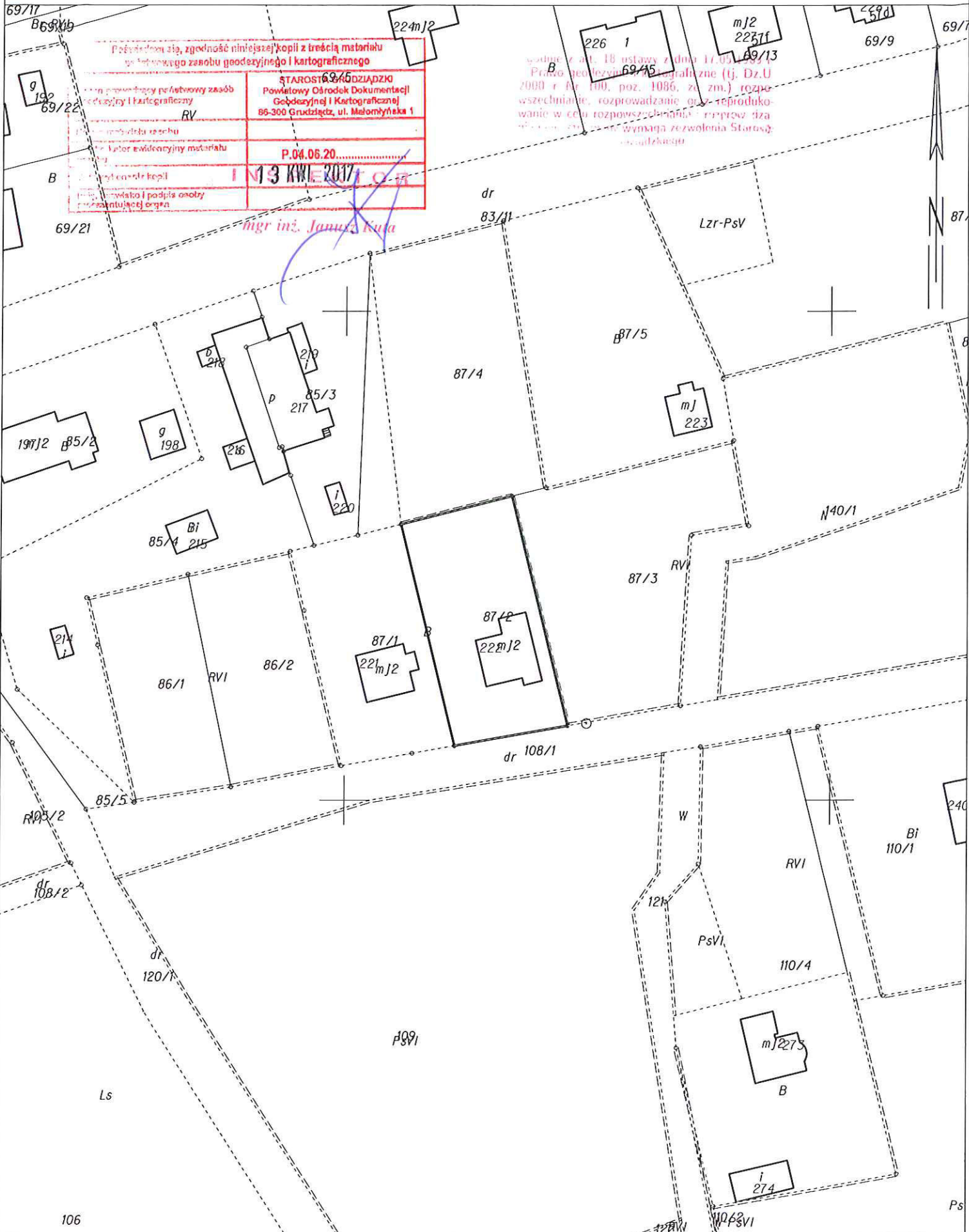
obr. Kobylanka 0006: dz. 238/2

| | |
|--|--|
| Pozwalać się, zgodność niniejszej kopii z treścią materiału państwowego zasobu geodezyjnego i kartograficznego | |
| STAROSTA GRUDZIĄDZKI Powiatowy Urząd Geodezji i Kartografii 85-300 Grudziądz, ul. Maszynińska 1 | |
| Organ prowadzący państwowy zasób geodezyjny i kartograficzny | |
| Lista materiału zasobu | |
| Identyfikator ewidencyjny materiału zasobu | |
| Wzrosty i inne dane | |
| Wzrosty i inne dane | |
| Wzrosty i inne dane | |



KOPIA MAPY EWIDENCYJNEJ
obr. Wałdowo Szlacheckie 0024: dz. 87/2

SKALA 1:1000



Pobierz i sprawdź zgodność niniejszej kopii z treścią materiału
w Państwowym zasobie geodezyjnym i kartograficznym

STAROSTWO POWIATOWE
Powiatowy Ośrodek Dokumentacji
Geodezyjnej i Kartograficznej
85-300 Grudziądz, ul. Melomłynska 1

RV

P. 04.06.20

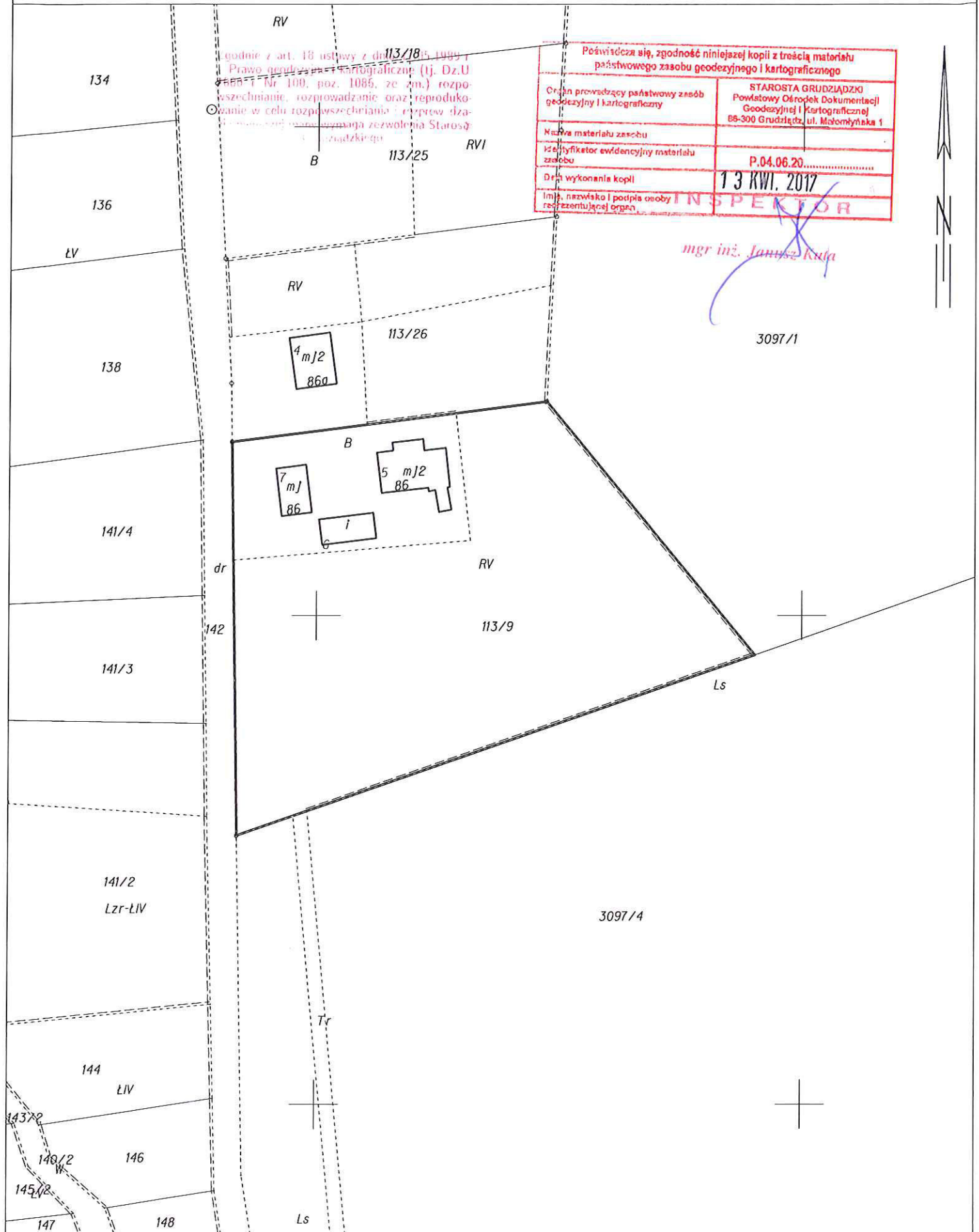
13 KWI 2017

godnie z art. 18 ustawy z dnia 17.05.2004
Praktyczne zastosowanie (tj. Dz.U
2000 r. Nr 100, poz. 1086, z późn. zm.) rozpo-
wszczelnianie, rozprowadzanie oraz reproduk-
wanie w celu rozpowszechniania wymaga zezwolenia Starosty
Grudziądzkiego

mgr inż. Janusz Kula

KOPIA MAPY EWIDENCYJNEJ
obr. Wałdowo Szlacheckie 0024: dz. 113/9

SKALA 1:1000



godnie z art. 18 ustawy z dnia 11/18/1997 r.
Prawo geodezyjne i kartograficzne (tj. Dz.U.
z 1997 r. Nr 100, poz. 1085, ze zm.) rozpo-
wszechnianie, rozprowadzanie oraz reproduk-
wanie w celu rozpowszechniania i rozprowa-
dzania wymaga zezwolenia Starosty
Grudziądzkiego

| | |
|---|--|
| Poświadczam się, zgodność niniejszej kopii z treścią materiału państwowego zasobu geodezyjnego i kartograficznego | |
| Organ prowadzący państwowy zasób geodezyjny i kartograficzny | STAROSTA GRUDZIĄDZKI Powiatowy Ośrodek Dokumentacji Geodezyjnej i Kartograficznej 65-300 Grudziądz, ul. Mołomyńska 1 |
| Nazwa materiału zasobu | |
| Identyfikator ewidencyjny materiału zasobu | P.04.06.20..... |
| Data wykonania kopii | 13 KWI. 2017 |
| Imię, nazwisko i podpis osoby reprezentującej organ | INSPEKTOR |

mgr inż. Janusz Kula

3097/1

3097/4

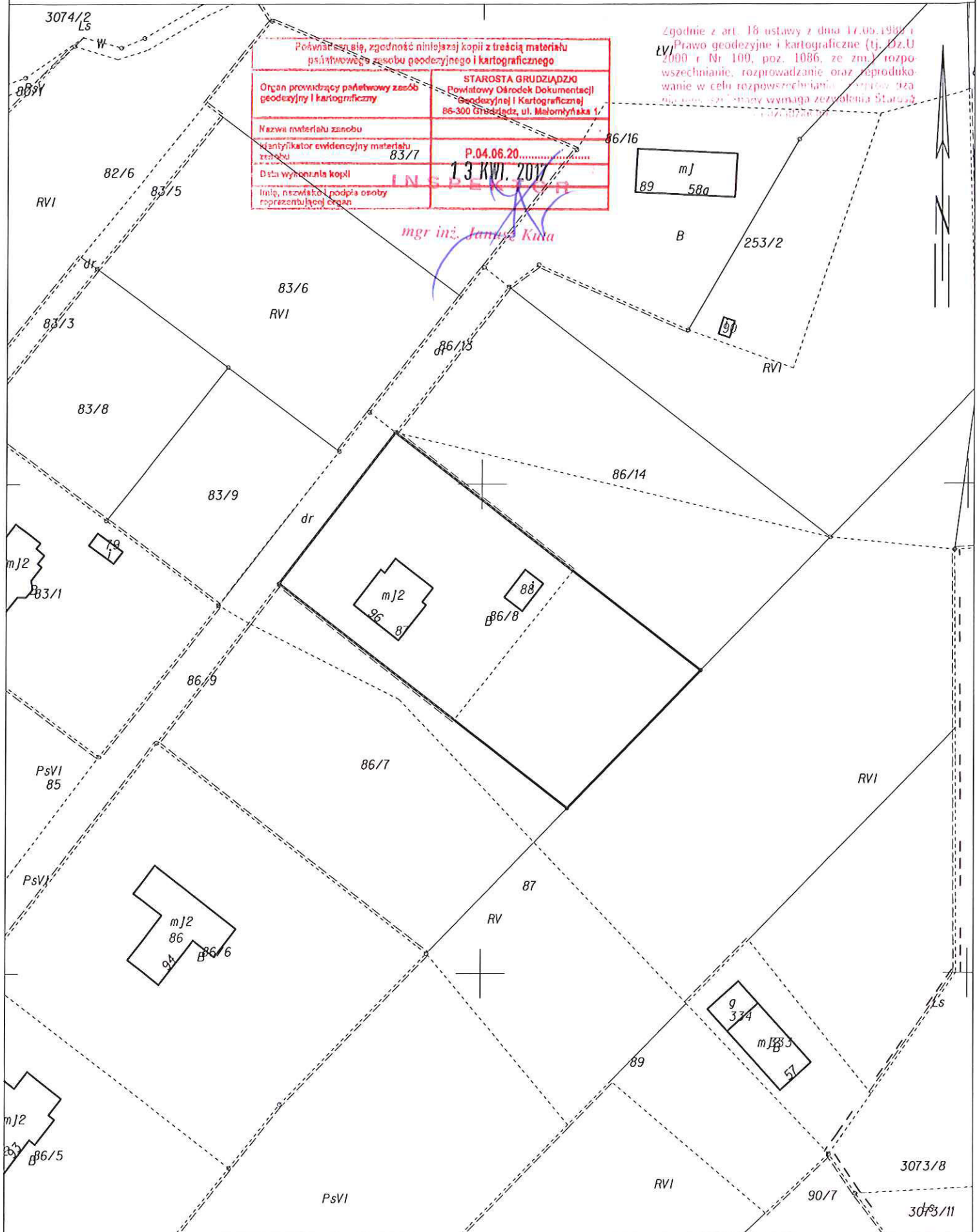
WYRYS Z MAPY EWIDENCYJNEJ

obr. Ruda 0016: dz. 86/8

SKALA 1:1000

| | |
|--|--|
| Podważam się, zgodnie niniejszą kopii z treścią materiału państwowego zasobu geodezyjnego i kartograficznego | |
| Organ prowadzący państwowy zasób geodezyjny i kartograficzny | STAROSTA GRUDZIĄDZKO Powiatowy Ośrodek Dokumentacji Geodezyjnej i Kartograficznej 86-300 Grudziądz, ul. Małomłynska 1 |
| Nazwa materiału zasobu | |
| Identyfikator ewidencyjny materiału zasobu | P.04.06.20 |
| Data wykonania kopii | 13 KWI. 2017 |
| Imię, nazwisko i podpis osoby reprezentującej organ | <i>mgr inż. Janusz Kula</i> |

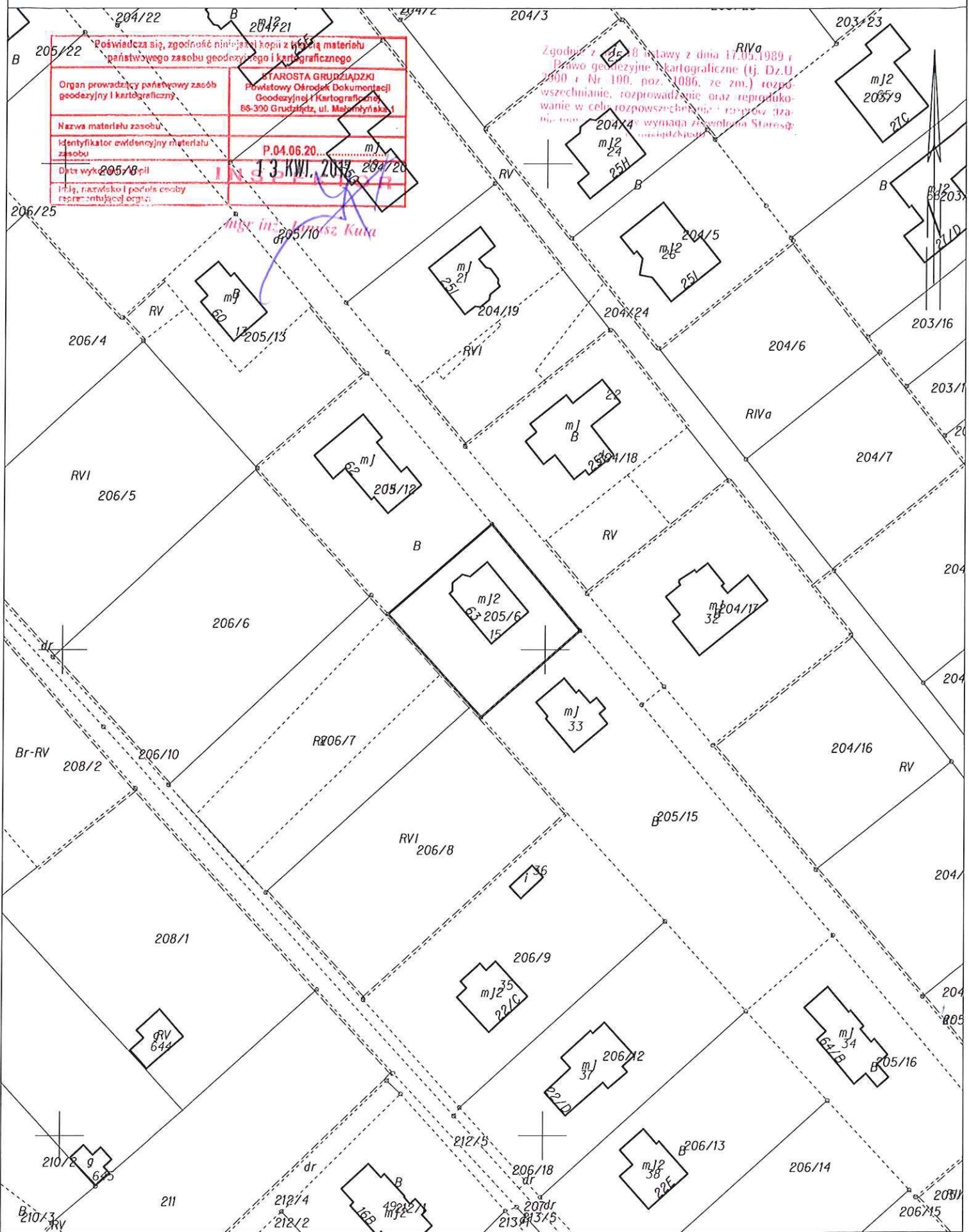
Zgodnie z art. 18 ustawy z dnia 17.09.1981 r. (Prawo geodezyjne i kartograficzne) (tj. Dz.U. 2000 r. Nr 100, poz. 1086, ze zm.) rozpowszechnianie, rozprowadzanie oraz reprodukcje w celu rozpowszechniania, w szczególności w celu rozpowszechniania, wymaga zezwolenia Starosty Grudziądzkiego.



WYRYS Z MAPY EWIDENCYJNEJ

obr. Węgrowo 0025: dz. 205/6

SKALA 1:1000



| | |
|---|---|
| Poświadczam, zgodnie z niniejszą kopią z listą materiału państwowego zasobu geodezyjnego i kartograficznego | |
| Organ prowadzący państwowy zasób geodezyjny i kartograficzny | STAROSTA GRUDZIĄDZKI Powiatowy Ośrodek Dokumentacji Geodezyjnej i Kartograficznej 65-300 Grudziądz, ul. Mieszkińska 1 |
| Nazwa materiału zasobu | |
| Identyfikator ewidencyjny materiału zasobu | P.04.06.20... m/2 |
| Data wydania | 205/8 p.11 |
| Imię, nazwisko i podpis osoby reprezentującej organ: | |

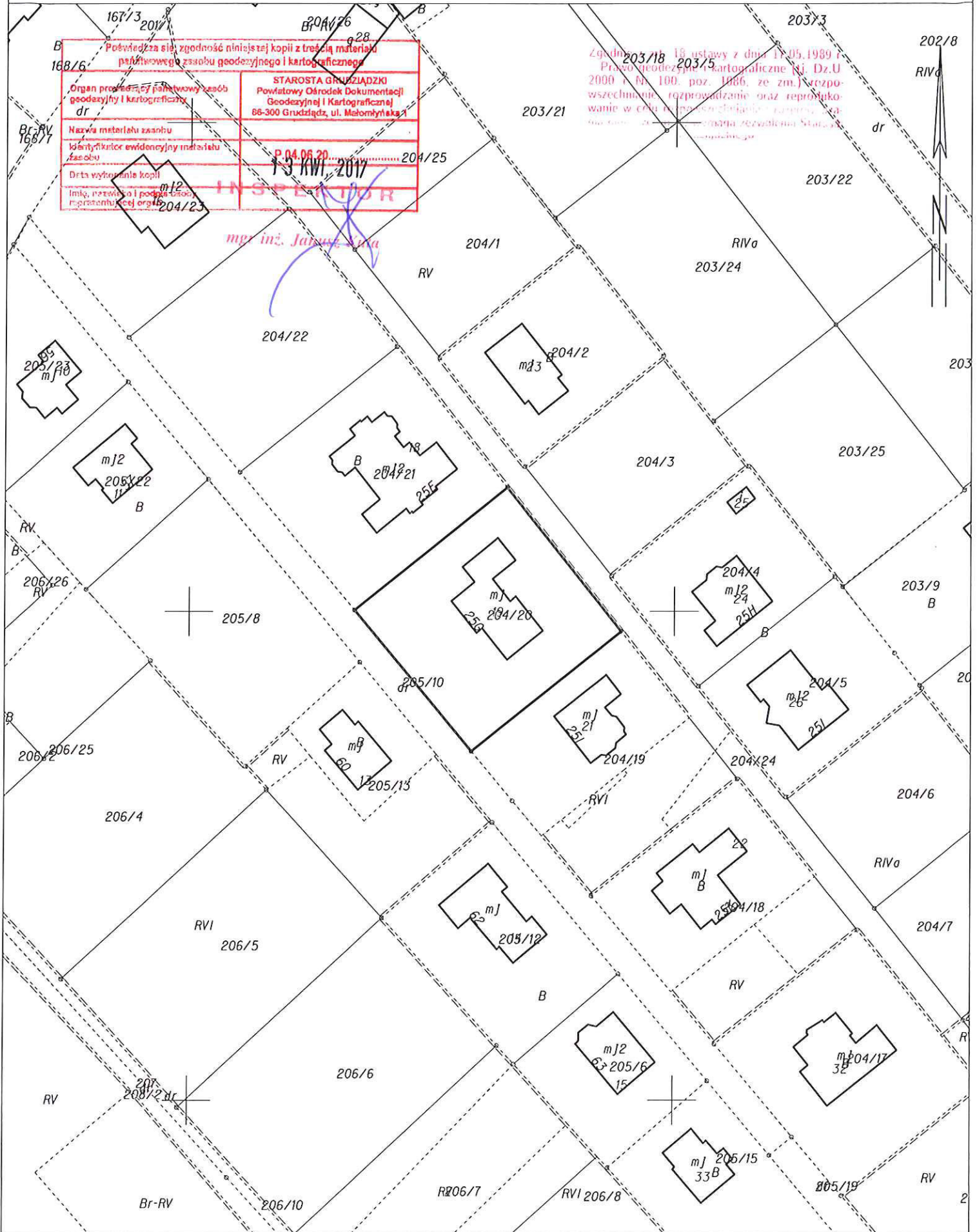
Zgodnie z art. 8 ustawy z dnia 17.05.1989 r. Prawo geodezyjne i kartograficzne (tj. Dz.U. 1990 r. Nr 100, poz. 1086, ze zm.) rozpowszechnianie, rozprowadzanie oraz reprodukcje w celu rozpowszechniania wymaga zgody Starosty Grudziądzkiego.

mgr inż. Józef Kula

WYRYS Z MAPY EWIDENCYJNEJ

obr. Węgrowo 0025: dz. 204/20

SKALA 1:1000



Województwo: kujawsko-pomorskie
 Jednostka ewidencyjna: 040601_2, Grudziądz
 Obręb: 0017, Skarszewy

MAPA ZASADNICZA

SKALA 1:1000

obr. Skarszewy 0017: dz. 2/6

| | |
|--|--|
| Potwierdza się, zgodność niniejszej kopii z treścią materiału państwowego zasobu geodezyjnego i kartograficznego | |
| Organ prowadzący państwowy zasób geodezyjny i kartograficzny | STAROSTA GRUDZIĄDZKI Powiatowy Ośrodek Dokumentacji Geodezyjnej i Kartograficznej 86-300 Grudziądz, ul. Młotomysłska 1 |
| Nazwa materiału zasobu | |
| Identyfikator ewidencyjny materiału zasobu | P-04.06.20..... |
| Data wykonania kopii | 05 GRU. 2017 |

mgr inż. Mirosław Jabłoński

655 480
009222600

