



wojewódzki Urząd
Ochrony Zabytków w Toruniu
ul. Łazienna 8, 87-100 TORUŃ
tel. (056) 655 47 51, (056) 621 06 92
fax (056) 655 46 84
REGON 142740463 NIP 956-16-21-709

UZGODNIENO ZE STANOWISKA
KONSERWATORSKIEGO
Toruń, dnia 2017-06-21

Z up. Kujawsko-Pomorskiego
Wojewódzkiego Konserwatora Zabytków
M. Wojdyła
mgr Małgorzata Wojdyła
Z-ca K-P WKZ

/// - OBSZAR KOLIZJI INWESTYCJI Z NIERUCHOMOŚCIAMI ZABYTKAMI ARCHEOLOGICZNYMI

Sierostwo Polysitowe w Grudziądzu
Powiatowy Ośrodek Dokumentacji
Geodezyjnej i Kartograficznej

W obszarze oznaczonym linią
realizacji trasy mapy zasadniczej Dokumenty
niżejcego trytyto do zasobu powiatowego
i zaewidencjonowatopod nr 6640.1240.2016

Niniejsza mapa może służyć
do celów projektowych

Projektowane obiekty budowlane mogące powstać na
budowę podlegają wytyczeniu i urzędowi...
jednostki uprawniona do...
Grudziądz, dnia 13 LUT 2017

INSPEKTOR

mgr inż. Janusz Kuta



Mapa 1 (24)
ORYGINAŁ

Mapa do celów projektowych
skala 1: 500

Kopia z mapy zasadniczej z uzupełnioną pomiarem z dnia 19.12.2016 r.
Układ odniesienia współrz. płaskich "2000"
Układ wysokościowy "Kronsztadt"

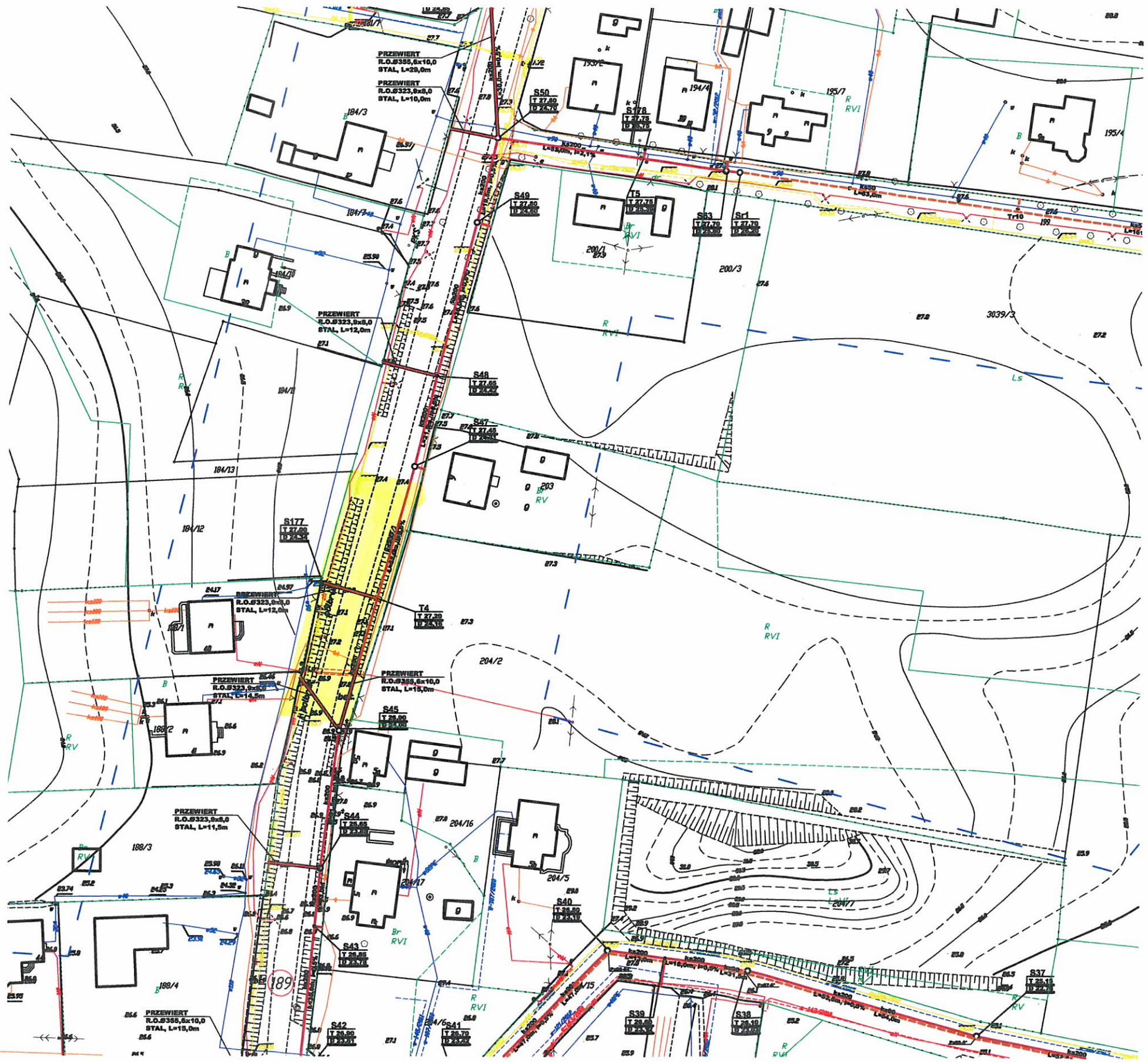
Woj. kujawsko-pomorskie
Powiat grudziądzki
Jednostka ewid. Grudziądz [040601_2]
Obręb: Biały Bór [0001] dz. 620
Kobyłanka [0006] dz. 163,167,170, 189, 392
Piaski [0013] dz. 32/1, 40/1

Grudziądz 07.02.2017
Ks.rob. 422/2016
IEMZ: 6640.1240.2016
DETA
Krzysztof Salczyński
Nr upr 14328

Wykonawca

Uwaga! Na niniejszej mapie nie znajdują się punkty osnowy geodezyjnej podlegające ochronie.
W obszarze aktualizacji nie sprawdzano obciążeń ujawnionych w księgach wieczystych.

"GEOD" s.c. Zakład Usług Geodezyjnych
Krzysztof Otrzonek, Krzysztof Salczyński
86-300 Grudziądz, ul. Murowa 59/5



Kierownik pracowni/właściciel
MGR INŻ. SŁAWOMIR MATUSZAK

Sierostwo Powiatowe w Grudziądzu
 Powiatowy Ośrodek Dokumentacji
 Geodezyjnej i Kartograficznej

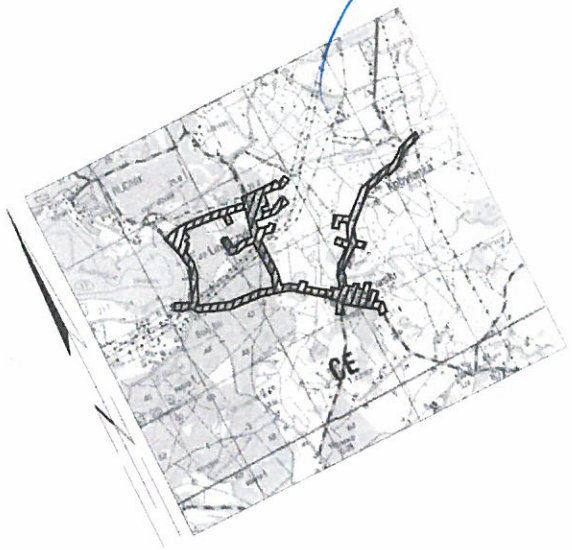
W obszarze oznaczonym linią dokonano aktualizacji treści mapy zasadniczej. Dokumenty 13 LUT 2017
 mającego przyległe do zasobu powiatowego w Grudziądzu
 i zaawidoknowane pod nr 6640.1240.2016

Niniejsza mapa może służyć
 do celów projektowych

Projektowane obiekty budowlane nie są objęte pozwoleniem na budowę podlegającym wytyczeniu i inwentaryzacji powyższej przez jednostki uprawnione do inwentaryzacji terenów geodezyjnych

Grudziądz, dnia 13 LUT 2017

INSPEKTOR
 mgr inż. Janusz Kula



Mapa 1 (24)
 ORYGINAŁ

Mapa do celów projektowych
 skala 1: 500

Kopia z mapy zasadniczej z uzupełnioną pomiarem z dnia 19.12.2016 r.
 Układ odniesienia współrz. płaskich "2000"
 Układ wysokościowy "Kronsztadt"

Woj. kujawsko-pomorskie
 Powiat grudziądzki
 Jednostka ewid. Grudziądz [040601_2]
 Obręb: Biały Bór [0001] dz. 620
 Kobyłanka [0006] dz. 163,167,170, 189, 392
 Piaski [0013] dz. 32/1, 40/1

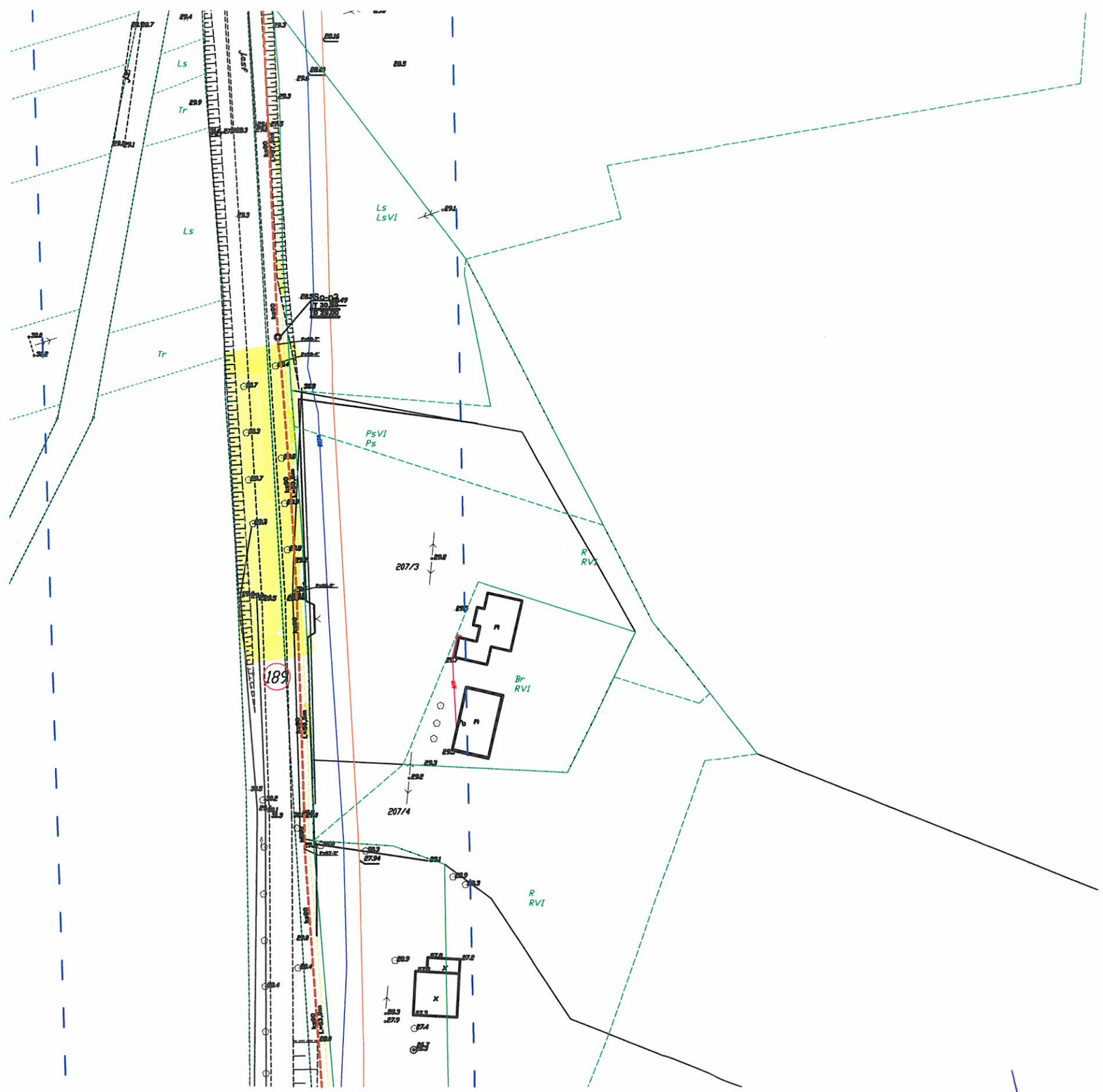
Grudziądz 07.02.2017
 Ks.rob. 422/2016
 IEMZ: 6640.1240.2016

GEODETA
 Krzysztof Salczyński
 Nr upr. 14328

Wykonawca

Uwaga! Na niniejszej mapie nie znajdują się punkty osnowy geodezyjnej podlegające ochronie.
 W obszarze aktualizacji nie sprawdzano obciążeń ujawnionych w księgach wieczystych.

"GEOD" s.c. Zakład Usług Geodezyjnych
 Krzysztof Otrzonsek, Krzysztof Salczyński
 86-300 Grudziądz, ul. Murowa 59/5



Kierownik pracowni/właściciel
 mgr inż. SŁAWOMIR MATUSZAK

Sierostwo Powiatowe w Grudziądzu
Powiatowy Ośrodek Dokumentacji
Geodezyjnej i Kartograficznej

W obszarze oznaczonym linią
aktualizacji treści mapy zasadniczej, Dokumenty
niejącego przysięgo do zasobu powiatowego dnia
i zatwierdzonego pod nr
Niniejsza mapa może służyć
do celów projektowych
Projektowane obiekty budowlane nie mogą być pozwolenia na bu-
dowę podlegają wytyczeniu i inwentaryzacji powyżej przez
jednostki uprawnione do świadczenia usług geodezyjnych

Grudziądz, dnia 13 LUT 2017

INSPEKTOR
mgr inż. Janusz Kuta



Mapa 1 (24)
ORYGINAŁ

Mapa do celów projektowych
skala 1: 500

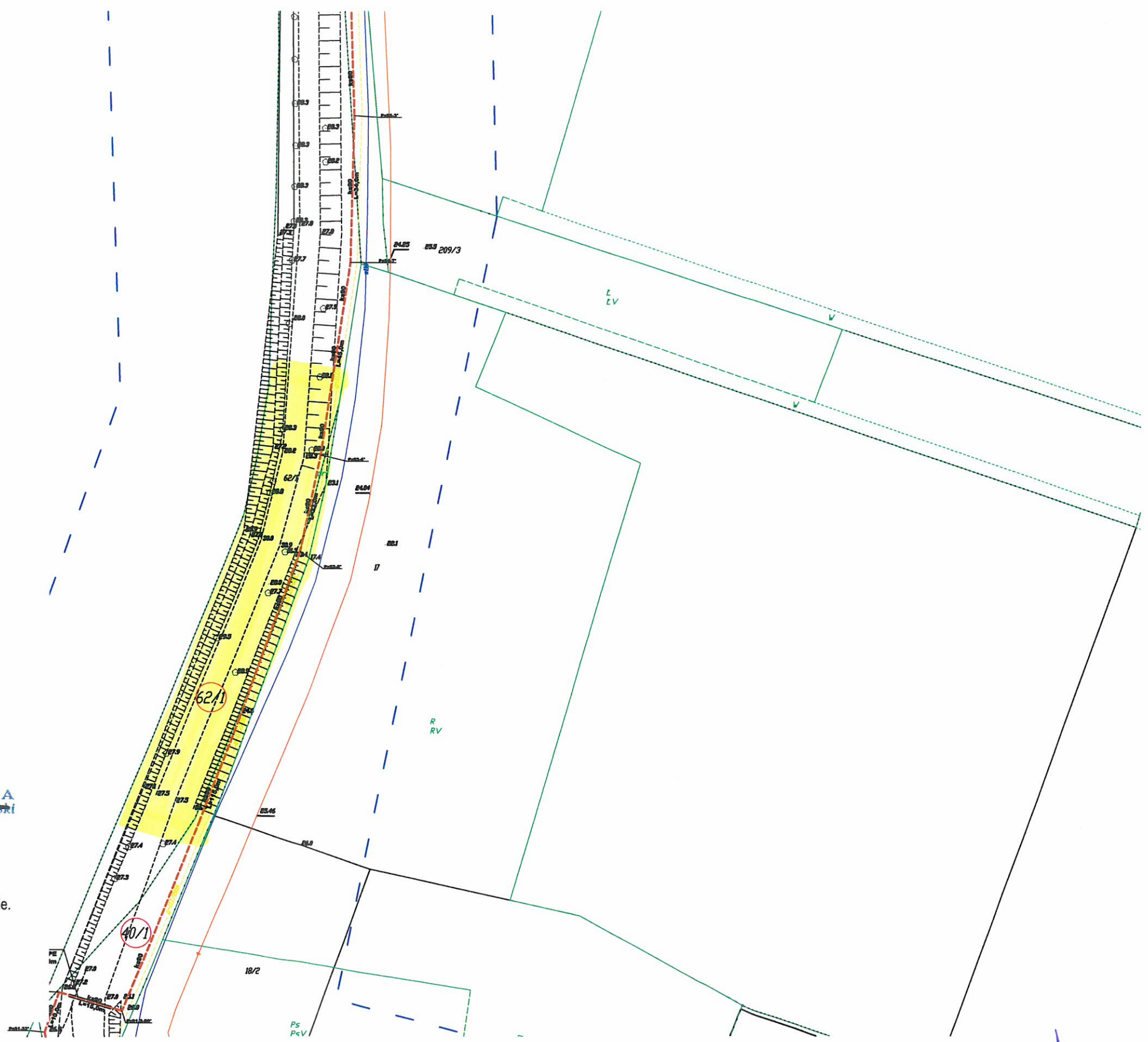
Kopia z mapy zasadniczej z uzupełniona pomiarem z dnia 19.12.2016 r.
Układ odniesienia współrz. płaskich "2000"
Układ wysokościowy "Kronsztadt"

Woj. kujawsko-pomorskie
Powiat grudziądzki
Jednostka ewid. Grudziądz [040601_2]
Obręb: Biały Bór [0001] dz. 620
Kobyłanka [0006] dz. 163,167,170, 189, 392
Piaski [0013] dz. 32/1, 40/1

Grudziądz 07.02.2017
Ks.rob. 422/2016
IEMZ: 6640.1240.2016
DETA
Krzysztof Salczyński
Nr upr. 14328

Uwaga! Na niniejszej mapie nie znajdują się punkty osnowy geodezyjnej podlegające ochronie.
W obszarze aktualizacji nie sprawdzano obciążeń ujawnionych w księgach wieczystych.

"GEOD" s.c. Zakład Usług Geodezyjnych
Krzysztof Otrzonsek, Krzysztof Salczyński
86-300 Grudziądz, ul. Murowa 59/5



Kierownik pracowni/właściciel
mgr inż. Sławomir Matuszak

Starostwo Powiatowe w Grudziądzu
Powiatowy Ośrodek Dokumentacji
Geodezyjnej i Kartograficznej

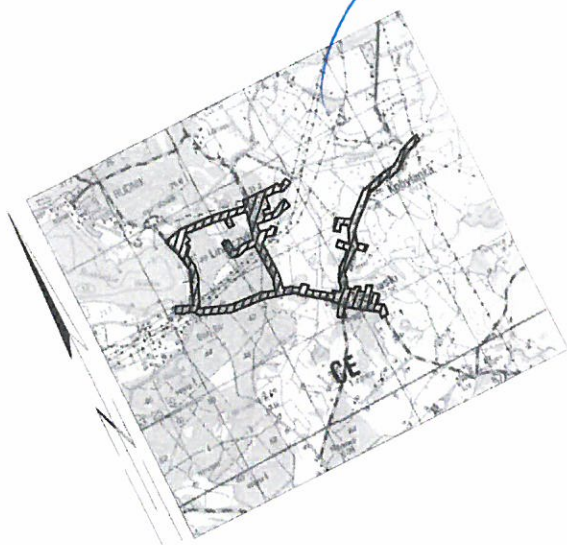
W obszarze oznaczonym linią
aktualizacji planu mapy zasadniczej. Dokumenty
niżej: 6640.1240.2016
i zaawidencjonowane pod nr
Niniejsza mapa może służyć
do celów projektowych

Projektowane obiekty budowlane wymagające pozwolenia na budowę podlegają wytyczeniu i inwentaryzacji powyżej opisanej przez jednostki uprawnione do czynności geodezyjnych

Grudziądz, dnia 13 LUT 2017

INSPEKTOR

mgr inż. Janusz Kula



Mapa 1 (24)
ORYGINAL

Mapa do celów projektowych
skala 1: 500

Kopia z mapy zasadniczej z uzupełniona pomiarem z dnia 19.12.2016 r.
Układ odniesienia współrz. płaskich "2000"
Układ wysokościowy "Kronstadt"

Woj. kujawsko-pomorskie
Powiat grudziądzki
Jednostka ewid. Grudziądz [040601_2]
Obręb: Biały Bór [0001] dz. 620
Kobylanka [0006] dz. 163, 167, 170, 189, 392
Piaski [0013] dz. 32/1, 40/1

Grudziądz 07.02.2017
Ks.rob. 422/2016
IEMZ: 6640.1240.2016

DEDA
Krzysztof Salczyński
Nr upr. 14328

Wykonawca

Uwaga! Na niniejszej mapie nie znajdują się punkty osnowy geodezyjnej podlegające ochronie.
W obszarze aktualizacji nie sprawdzano obciążeń ujawnionych w księgach wieczystych.

"GEOD" s.c. Zakład Usług Geodezyjnych
Krzysztof Otrzonek, Krzysztof Salczyński
86-300 Grudziądz, ul. Murowa 59/5



Sierostwo Powiatowe w Grudziądzu
 Powiatowy Ośrodek Dokumentacji
 Geodezyjnej i Kartograficznej

W obszarze oznaczonym linią aktualizacji treści mapy zasadniczej. Dokumenty niniejszego przyjęte do zasobu powiatowego w dniu 13 LUT 2017 r. 6640.1240.2016
 i zarejestrowano pod nr 13 LUT 2017

Niniejsza mapa może służyć do celów projektowych.
 Projektowane obiekty budowlane, które wymagają pozwolenia na budowę podlegają wyliczeniu i inwentaryzacji powyżej zawartej przez jednostki uprawnione do tego rodzaju prac geodezyjnych.
 Grudziądz, dnia 13 LUT 2017

INSPEKTOR
 mgr inż. Janusz Kula



Mapa 1 (24)
 ORYGINAŁ

Mapa do celów projektowych
 skala 1: 500

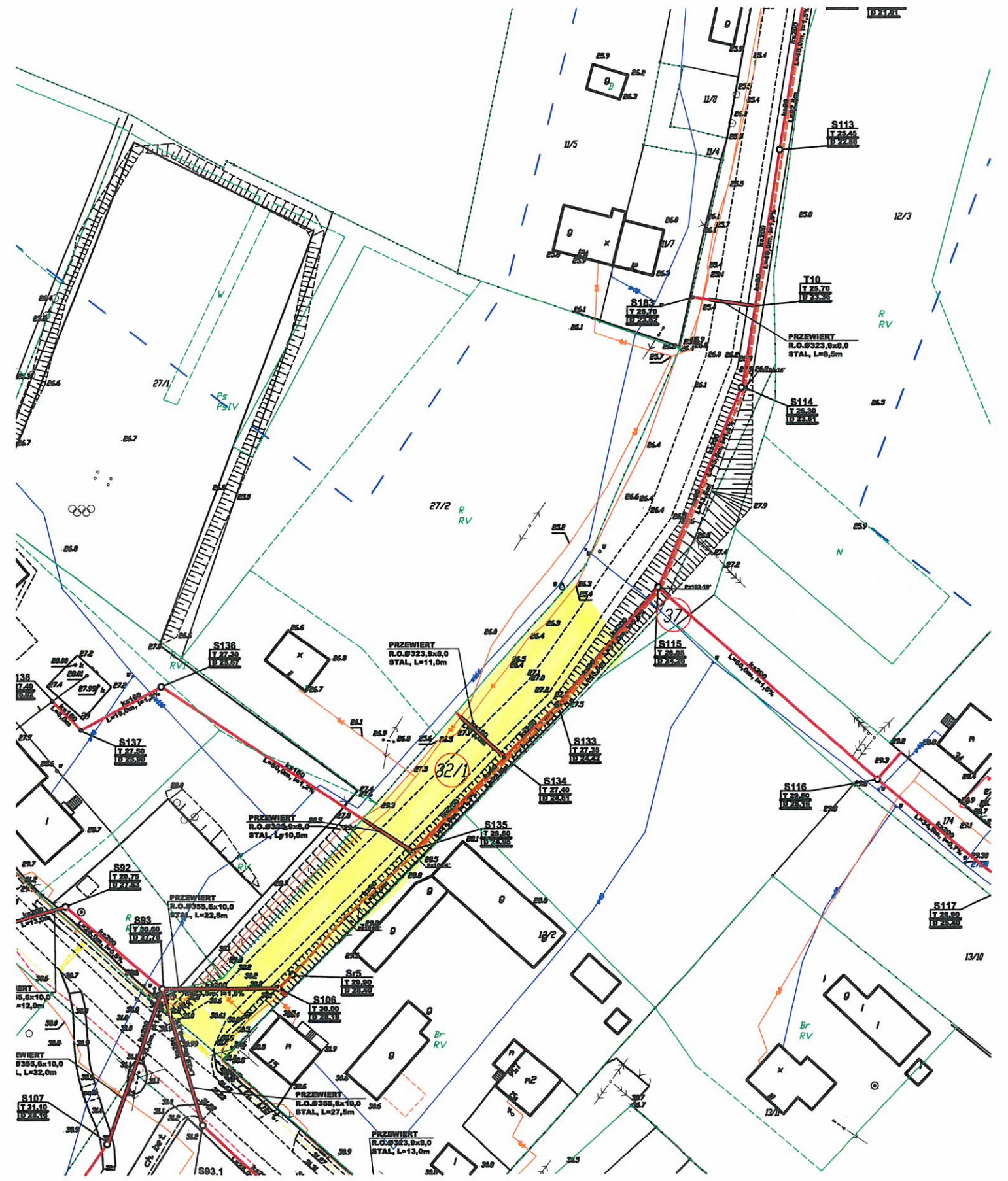
Kopia z mapy zasadniczej z uzupełniona pomiarem z dnia 19.12.2016 r.
 Układ odniesienia współrz. płaskich "2000"
 Układ wysokościowy "Kronsztadt"

Woj. kujawsko-pomorskie
 Powiat grudziądzki
 Jednostka ewid. Grudziądz [040601_2]
 Obręb: Biały Bór [0001] dz. 620
 Kobyłanka [0006] dz. 163,167,170, 189, 392
 Piaski [0013] dz. 32/1, 40/1

Grudziądz 07.02.2017
 Ks.rob. 422/2016
 IEMZ: 6640.1240.2016
GEODETA
 Krzysztof Salczyński
 Nr upr. 14328

Uwaga! Na niniejszej mapie nie znajdują się punkty osnowy geodezyjnej podlegające ochronie.
 W obszarze aktualizacji nie sprawdzano obciążeń ujawnionych w księgach wieczystych.

"GEOD" s.c. Zakład Usług Geodezyjnych
 Krzysztof Otrzonsek, Krzysztof Salczyński
 86-300 Grudziądz, ul. Murowa 59/5



Kierownik projektu/właściciel
 MGR INŻ. SŁAWOMIR MATUSZAK

