

INSPEKTOR
mgr inż. Janusz Kula



Mapa do celów projektowych











Kopia z mapy zasadniczej z uzupełnioną pomiarów z dnia 19.12.2016 r.
Układ odniesienia współrz. płaskich "2000"
Układ wysokościowy "Kronsztadt"

Woj. kujawsko-pomorskie
Grodziszewo, 02.20.2017
Powiat grodziszewski
Jednostka ewid. Grodziszewo [140610_2]
Obręb: Bielżyce [0001] dz. 620
Kadłubka [0008] dz. 363, 167, 170, 189, 392
Kosów [0013] dz. 321, 401
Wykonawca
Krystyna D. B. z ur. 14.3.28

Uwaga! Na niniejszej mapie nie znajdują się punkty osnowy geodezyjnej podlegające ochronie. W obszarze aktualizacji nie sprawdzano obciążeń ujawnionych w księgach wieczystych.

"GEOD" s.c. Zakład Usług Geodezyjnych
Krzysztof Otrzonsek, Krzysztof Salczyński
86-300 Grudziądz, ul. Murowa 59/5

LEGENDA

- | Legenda | Opis |
|---|--|
|  | Proj. główny kanałowy sieć kanalizacyjna (sanitarna) |
|  | Proj. studnia rewizyjna Ø1200mm |
|  | Proj. studnia inspekcyjna Ø425mm |
|  | Proj. studnia rozprężna |
|  | Proj. strefowa przepompownia ścieków |
|  | Proj. kabel energetyczny zasilający przepompownię |
|  | Proj. tablica przepompowni |
|  | Planowana lokalizacja złącza kablowego zasilającego przepompownię strefową |
|  | Proj. uzależnienie rozdziału punktu PEN w tablicy |
|  | Proj. słup z oprawą |

<p>Podpis:</p> <p>mgr inż. Sławomir Matuszak</p> <p><small>inż. z wykształcenia i doświadczenia w zawodzie</small></p>	<p>zgodnie z celami projektowymi z organami zgodnie z SPK1 i rozporządzenia Ministra z dnia 25 marca 2017 w sprawie szczegółowego zakresu i formy projektu budowlanego (Dz. U. z 2017r. poz. 462 z późn. zm.)</p>	<p>Podpisano:</p> <p>mgr inż. Sławomir Matuszak</p> <p><small>inż. z wykształcenia i doświadczenia w zawodzie</small></p>
	<p>Podpis:</p> <p>mgr inż. Sławomir Matuszak</p> <p><small>inż. z wykształcenia i doświadczenia w zawodzie</small></p>	<p>Podpisano:</p> <p>mgr inż. Sławomir Matuszak</p> <p><small>inż. z wykształcenia i doświadczenia w zawodzie</small></p>

INŻYNIERIA SANITARNA		UL. PIŁNIŃSKA 25	
Pracownia		94-200 CHEJNOVO	
TEL. 71 73 10 10 00			
TEMAT	Budowa sieci kanalizacyjnej na terenie miejscowości		
INWESTOR	Polski i Litewski		
PROJEKTANT	Grzegorz Grudziak		
PRYSIENIK	ul. Wylekajczowa 38, 84-300 Grudziak		
	PROJEKT JACG509A00AW01NIA TERENU AKURSZ 9		
PROJEKTOWAŁA	mgr inż. Sławomir Muszyński	14.04.2017	
SPRAWDZIŁ	mgr inż. Sławomir Muszyński wzrost 1,87 m, waga 75 kg, data urodzenia 19.02.1978, nr dow. 14371511510700250	14.04.2017	
PROJEKTOWAŁ	mgr inż. Sławomir Muszyński wzrost 1,87 m, waga 75 kg, data urodzenia 19.02.1978, nr dow. 14371511510700250	14.04.2017	
SPRAWDZIŁ	mgr inż. Sławomir Muszyński wzrost 1,87 m, waga 75 kg, data urodzenia 19.02.1978, nr dow. 14371511510700250	14.04.2017	
PROJEKTOWAŁ	mgr inż. Sławomir Muszyński wzrost 1,87 m, waga 75 kg, data urodzenia 19.02.1978, nr dow. 14371511510700250	14.04.2017	
SPRAWDZIŁ	mgr inż. Sławomir Muszyński wzrost 1,87 m, waga 75 kg, data urodzenia 19.02.1978, nr dow. 14371511510700250	14.04.2017	
OPRACOWAŁ	mgr inż. Sławomir Muszyński	14.04.2017	
2017R			
SKALA 1:500			
NR P.T.S.			