

Załącznik do Uchwały
Nr XXIII/114/2012
Rady Gminy w Grudziądzu
z dnia 04.09.2012 r.

***Plan odnowy miejscowości
Rozgarty
na lata 2012 - 2019***



Sierpień 2012 r.

SPIS TREŚCI

WSTĘP	3
I CHARAKTERYSTYKA MIEJSCOWOŚCI	4
1. POŁOŻENIE MIEJSCOWOŚCI.....	4
2. PRZYNALEŻNOŚĆ ADMINISTRACYJNA	4
2.1. Mapa Polski z podziałem na województwa	4
2.2. Mapa Województwa Kujawsko-Pomorskiego z podziałem na powiaty	5
2.3. Mapa Powiatu Grudziądzkiego z podziałem na gminy	5
2.4. Mapa Gminy Grudziądz z podziałem na sołectwa	6
3. POWIERZCHNIA SOŁECTWA ROZGARTY	7
4. LICZBA LUDNOŚCI	9
5. HISTORIA MIEJSCOWOŚCI ROZGARTY	11
6. STRUKTURA PRZESTRZENNA MIEJSCOWOŚCI ROZGARTY.....	12
II INWENTARYZACJA ZASOBÓW SŁUŻĄCYCH ODNOWIE MIEJSCOWOŚCI.....	14
1. ZASOBY PRZYRODNICZE	14
2. DZIEDZICTWO KULTUROWE	17
3. OBIEKTY I TERENY.....	17
4. INFRASTRUKTURA SPOŁECZNA.....	18
5. INFRASTRUKTURA TECHNICZNA.....	19
6. GOSPODARKA I ROLNICTWO.....	20
6.1. Gospodarka.....	20
6.2. Rolnictwo.....	20
6.3. Klasyfikacja gleb	22
6.4. Struktura użytków.....	24
7. KAPITAŁ SPOŁECZNY I LUDZKI.....	25
III OCENA MOCNYCH I SŁABYCH STRON MIEJSCOWOŚCI	25
IV OPIS PLANOWANYCH ZADAŃ INWESTYCYJNYCH I PRZEDSIĘWZIEĆ NA LATA 2012-2019.....	27
V OPIS I CHARAKTERYSTYKA OBSZARÓW O SZCZEGÓLNYM ZNACZENIU DLA ZASPOKOJENIA POTRZEB MIESZKAŃCÓW, SPRZYJAJĄCYCH NAWIĄZYWANIU KONTAKTÓW SPOŁECZNYCH, ZE WZGLĘDU NA ICH POŁOŻENIE ORAZ CECHY FUNKCJONALNO-PRZESTRZENNE	28
VI PODSUMOWANIE	30

WSTĘP

Podstawą rozwoju miejscowości Rozgarty jest wypracowanie dokumentu pn. „*Plan Odnowy Miejscowości Rozgarty*” oraz kierunki jego rozwoju na kolejne lata 2012-2019 wraz z celami, kierunkami i zadaniami inwestycyjnymi.

Wypracowanie takiego planu jest możliwe tylko w wyniku aktywnego współdziałania mieszkańców, którzy najlepiej potrafią określić potrzeby swojej społeczności. Stąd niniejszy „*Plan*” jest efektem otwartej dyskusji mieszkańców, prowadzonej w formie spotkań, zebrań i warsztatów, w trakcie których mieszkańcy sołectwa decydowali o przyszłości i kierunkach rozwoju swojej wsi.

Opracowanie, a następnie wdrożenie planu odnowy wiąże się z określonymi korzyściami dla społeczności lokalnej polegającej na:

- odbudowie i wzmocnieniu tożsamości kulturowej oraz aktywizacji mieszkańców poprzez programy edukacyjno-kulturalne, kierowane do różnych grup mieszkańców, w szczególności dzieci i młodzieży oraz seniorów i kobiet;
- wzroście atrakcyjności życia społeczno-kulturowego na wsi;
- wdrażaniu pozytywnych zmian akceptowanych przez mieszkańców;
- aktywacji społeczności lokalnej – wzroście tożsamości z miejscem zamieszkania i stopnia integracji mieszkańców wokół działania na rzecz środowiska – miejscowości.

I. Charakterystyka miejscowości

1. Położenie miejscowości

Miejscowość Rozgarty położona jest w dolinie Wisły, w odległości ok. 7,5 km na południowy zachód od centrum Grudziądza. Miejscowość graniczy: od północnego wschodu z miastem Grudziądz, od południa zaś z miejscowością Szynych. Przez północną część wsi przepływa rzeka Wisła. Miejscowość Rozgarty usytuowana jest wzdłuż drogi powiatowej nr 1393C relacji Grudziądz – Szynych.

2. Przynależność administracyjna

Kraj: Polska

Województwo: Kujawsko–Pomorskie

Powiat: Grudziądzki

Gmina: Grudziądz

Miejscowość: Rozgarty

2.1. Mapa Polski z podziałem na województwa



2.2 Mapa Województwa Kujawsko-Pomorskiego z podziałem na powiaty



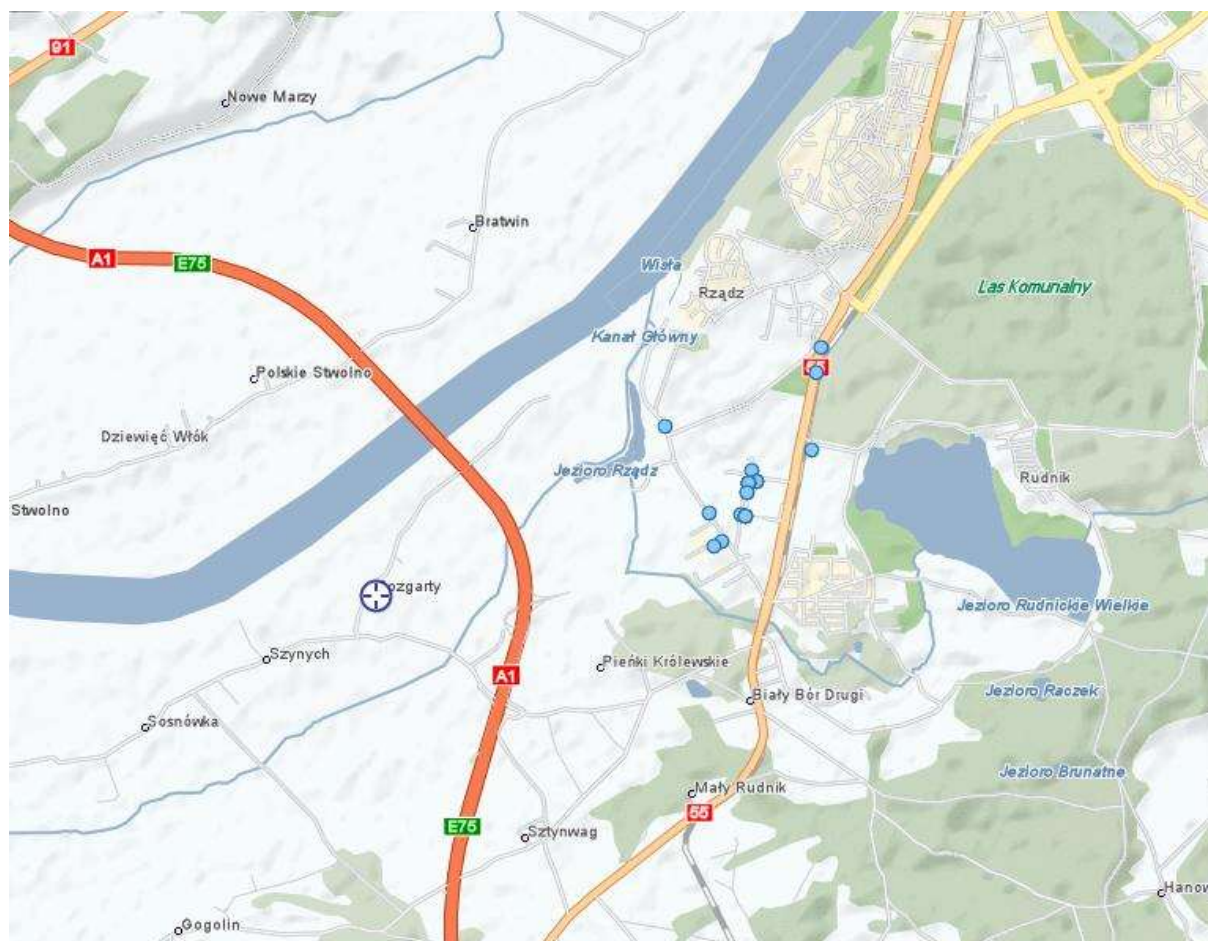
2.3. Mapa Powiatu Grudziądzkiego z podziałem na gminy



2.4. Mapa Gminy Grudziądz z podziałem na sołectwa

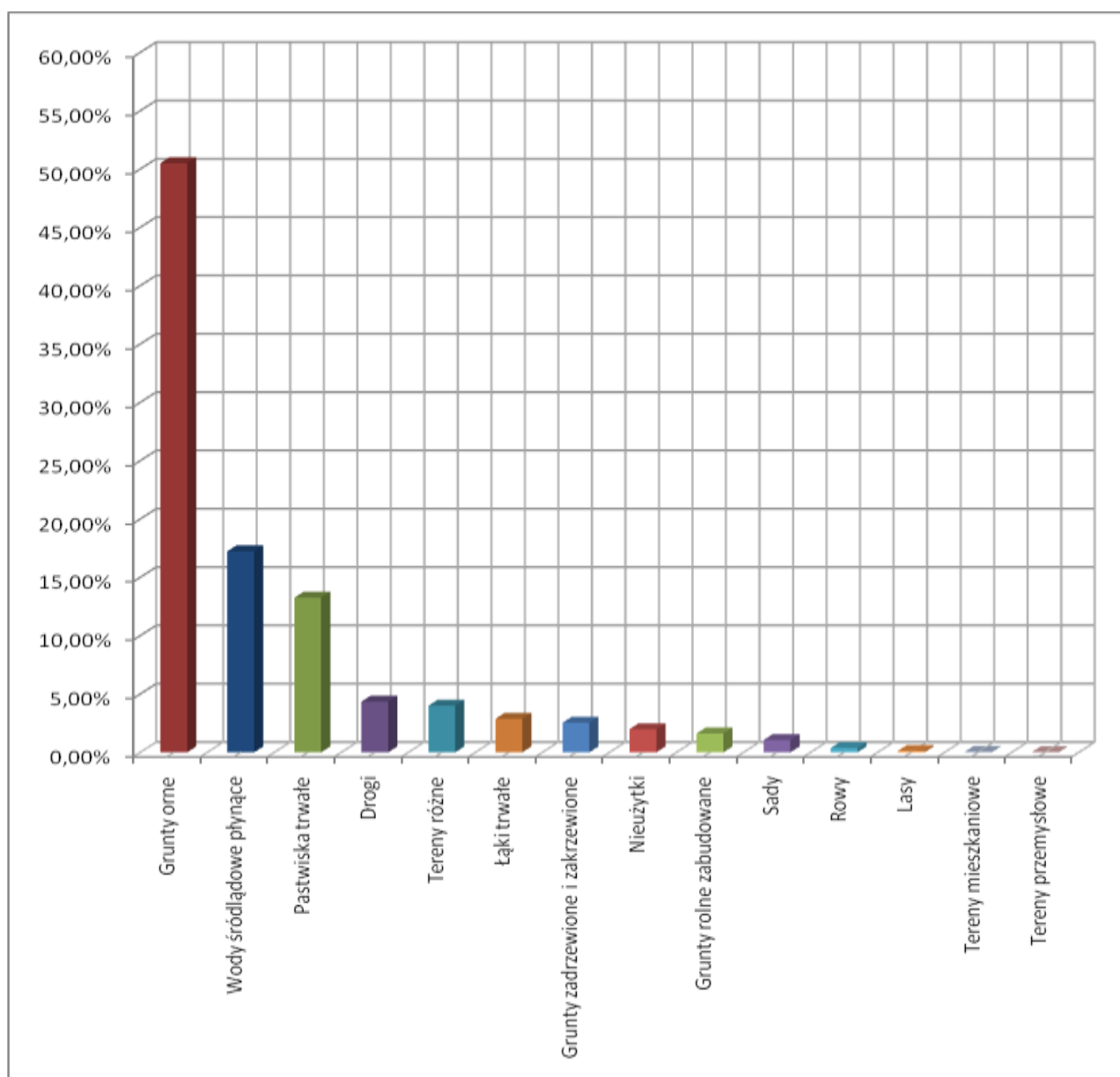


3. Powierzchnia Solectwa Rozgarty



Rozgarty są małą wsią, a jej powierzchnia wynosi 332,1765 ha, co czyni je jednym z najmniejszych sołectw na terenie Gminy Grudziądz. Najwięcej, bo ponad połowę powierzchni wsi stanowią grunty orne i zajmują blisko 167,80 ha. Dużą powierzchnię zajmują także wody śródlądowe płynące (rzeka Wisła) – 57,2663 ha. Na trzecim miejscu uplasowały się pastwiska trwałe o powierzchni ponad 44 ha. Sieć komunikacyjna zajmuje ok. 14,5 ha. Niewiele mniej – 13,2951 ha, zajmują tereny różne. Powierzchnia pozostałych użytków waha się od 9,555 ha do 0,0573 ha, a szczegółowe zestawienie gruntów dla obrębu Rozgarty przedstawia poniższa tabela i wykres:

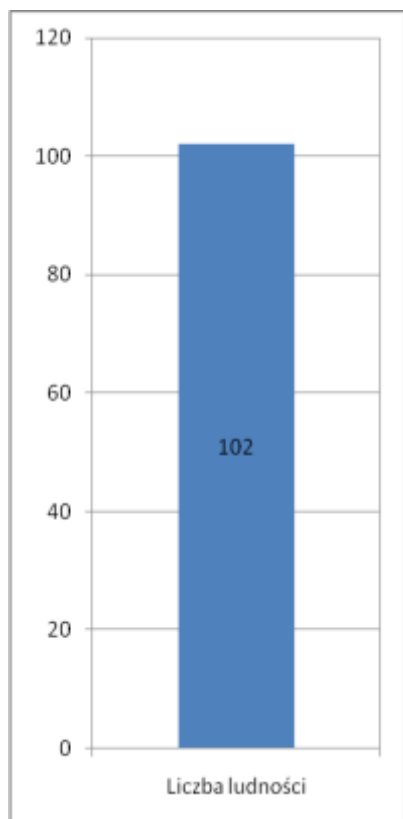
Powierzchnia [ha]		
z tego:	332,1765	100,00%
Grunty orne	167,7917	50,51%
Wody śródlądowe płynące	57,2663	17,24%
Pastwiska trwałe	44,0325	13,26%
Drogi	14,4615	4,35%
Tereny różne	13,2951	4,00%
Łąki trwałe	9,5555	2,88%
Grunty zadrzewione i zakrzewione	8,4400	2,54%
Nieżytki	6,6053	1,99%
Grunty rolne zabudowane	5,3777	1,62%
Sady	3,5071	1,06%
Rowy	1,2200	0,37%
Lasy	0,3900	0,12%
Tereny mieszkaniowe	0,1765	0,05%
Tereny przemysłowe	0,0573	0,02%



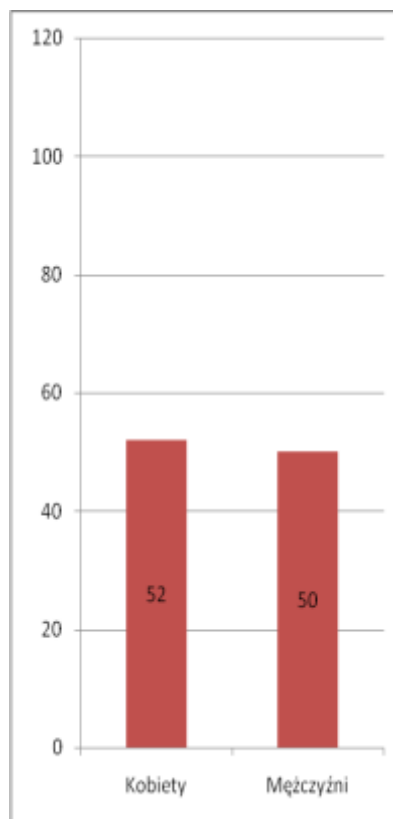
4. Liczba ludności

Rozgarty są sołectwem słabo zaludnionym. Liczba ludności na dzień 31.08.2012 r. wynosiła 102 mieszkańców – 52 kobiety i 50 mężczyzn. Stosunek procentowy wynosi: 50,98% kobiety ; 49,02% mężczyźni. Szczegółowe dane z podziałem na kategorie wiekowe przedstawia poniższa tabela oraz wykresy:

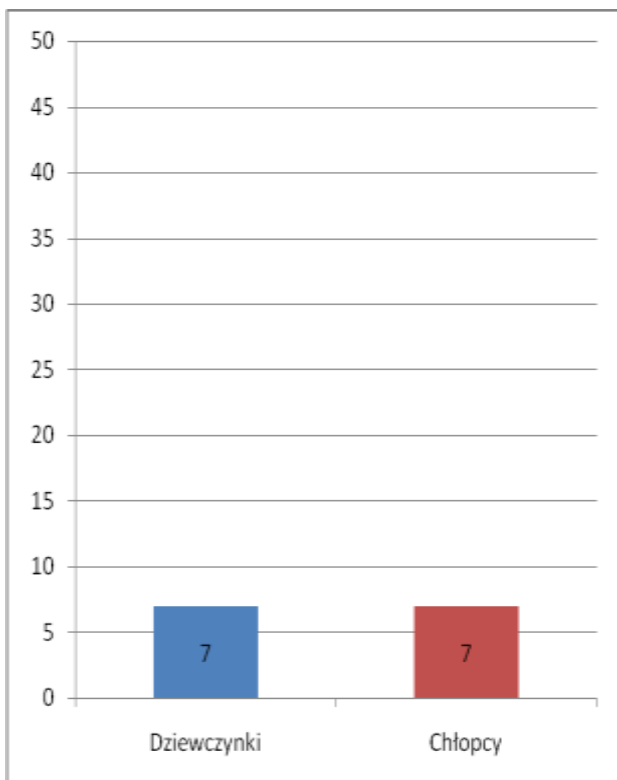
Liczba ludności	Kobiety	Mężczyźni
102	52	50
0 - 13 lat		
Ogółem	Dziewczynki	Chłopcy
14	7	7
14 - 18 lat		
Ogółem	Dziewczęta	Chłopcy
4	3	1
19 i więcej lat		
Ogółem	Kobiety	Mężczyźni
84	42	42



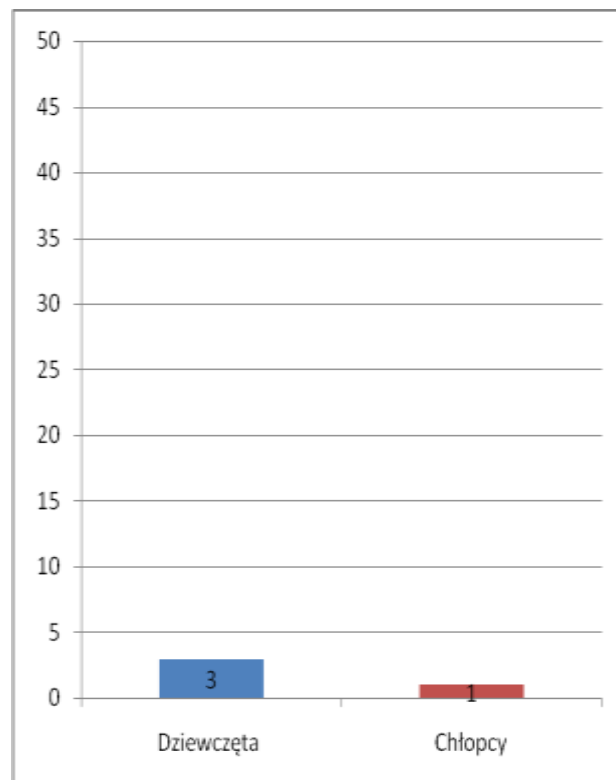
Wykres 1. Całkowita liczba ludności



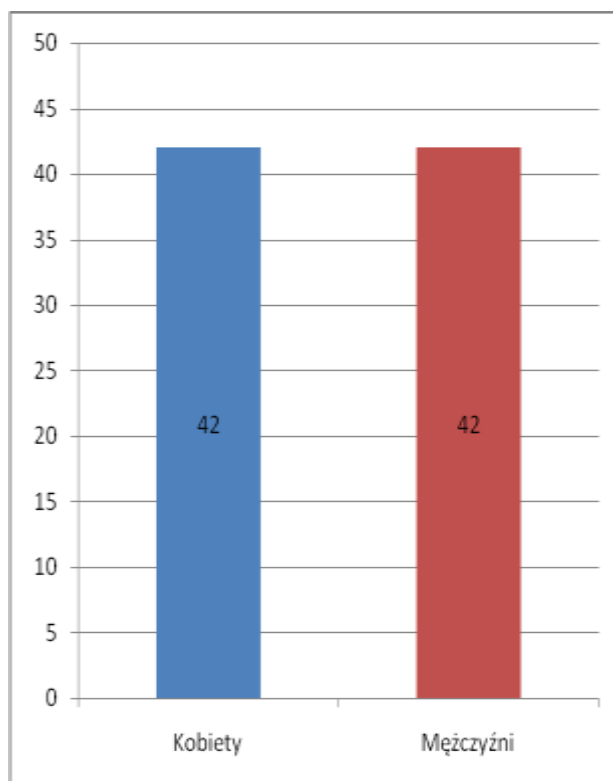
Wykres 2. Całkowita liczba kobiet i mężczyzn



Wykres 3. Ogółem dziewczynek i chłopców 0-13 lat



Wykres 4. Ogółem dziewcząt i chłopców 14-18 lat



Wykres 5. Ogółem kobiet i mężczyzn 19 i więcej lat

5. Historia miejscowości Rozgarty

Wieś Rozgarty założona została w końcu XVI w., a dokładnie w roku 1590 na gruntach należących do miasta Chełmna. Dawne nazwy: Rosgarten (1802), Rossgarten Culmisch (z niem.). Rada miejska miasta Chełmno sprowadziła do niej osadników holenderskich – mennonitów, którzy zasiedlili wieś. W 1888 r. do Rozgart należały 334,0 ha gruntów, w tym: 17 ha lasów, 26 ha łąk i 207 ha gruntów ornych. Obecnie powierzchnia wsi jest prawie taka sama i wynosi niewiele ponad 332 ha. Niestety do dnia dzisiejszego lasy na terenie sołectwa zostały prawie w całości wykarczowane. Zmniejszyła się też powierzchnia łąk i gruntów ornych na rzecz pastwisk oraz zabudowy mieszkaniowej. Historycznie Rozgarty charakteryzowały się zabudową rozproszoną w typie rzędówki bagiennej. Największymi właścicielami ziemskimi byli Ernest Goertz, do którego należało 70 ha ziemi oraz Jan Unrau, do którego należały 54 ha ziemi.

We wsi istniała również szkoła podstawowa, dwuklasowa, a najbliższa stacja pocztowa znajdowała się w Grudziądzu. Parafia katolicka znajdowała się w Szynychu, ewangelicka w Grudziądzu (następnie w Wielkich Łunawach), mennonicka zaś w Sosnówce.

Liczba budynków mieszkalnych i mieszkańców wg danych spisowych z lat:

- 1868 – 10 domów mieszkalnych i 90 mieszkańców (kat. 4, ewang. 69, menn. 17);
- 1887 – 13 domów mieszkalnych i 132 mieszkańców (kat. 22, ewang. 79, menn. 31);
- 1905 – 12 domów mieszkalnych i 95 mieszkańców (kat. 7, ewang. 68, menn. 20);
- 1921 – 19 domów mieszkalnych i 114 mieszkańców (kat. 59, ewang. 52, menn. 3).

6. Struktura przestrzenna miejscowości Rozgarty

Miejscowość Rozgarty położona jest w dolinie Wisły, w odległości ok. 7,5 km na południowy zachód od centrum Grudziądza. Usytuowana jest wzdłuż drogi powiatowej nr 1393C (rys.1), od której rozchodzą się drogi gminne prowadzące do prywatnych nieruchomości. Nie ma jednak wyodrębnionych konkretnych ulic o własnych nazwach. Wspomniana droga powiatowa nr 1393C relacji Grudziądz – Szynych łączy się z drogą powiatową nr 1621C relacji Grudziądz – Chełmno (rys.2). Forma



Rys.1



Rys.2

zabudowy – rozproszona w typie rzędówki bagiennej, którą tworzą przede wszystkim gospodarstwa rolne.



Rys.3

Przeważa krajobraz nizinny i pagórkowaty, bogaty w łąki i pastwiska (rys.3). Krajobraz wsi stanowią głównie pola uprawne wzbogacone śródpolnymi i przydrożnymi zadrzewieniami. Rolniczy charakter wsi sprawia, że ponad połowę powierzchni sołectwa

stanowią grunty orne, a ich wielkość oscyluje w granicach 167 ha. Także łąki i pastwiska zajmują łącznie ponad 53 ha.



Środek wsi przecina również autostrada A1 (rys.4) wraz z mostem autostradowym na Wiśle (rys.5), która biegnie z Gdańska do Torunia i dalej na południe do Łodzi i Katowic.

W północny krajobraz wsi wpisuje się także rzeka Wisła, wzdłuż krawędzi której ciągnie się wał przeciwpowodziowy.

II. Inwentaryzacja zasobów służących odnowie miejscowości

1. Zasoby przyrodnicze

Zgodnie z ustawą o ochronie przyrody z dnia 16 października 1991r. (Dz. U. Nr 114, poz. 492, ze zm.), obszar chronionego krajobrazu obejmuje wyróżniające się krajobrazowo tereny o różnych typach ekosystemów i ich zagospodarowanie powinno zapewnić stan względnej równowagi ekologicznej systemów przyrodniczych. W przypadku naszej gminy dotyczy to m.in. unikalnej rzeźby terenu w postaci „Strefy krawędziowej doliny Wisły”.

Od północy Rozgarty okala rzeka Wisła, która stanowi jednocześnie zachodnią krawędź Gminy Grudziądz. Obszar Basenu Grudziądzkiego leży w obrębie zlewni Wisły – I rzędu. Wszystkie wody powierzchniowe Basenu Grudziądzkiego i otaczającej go wysoczyzny spływają właśnie do Wisły, która stanowi główną oś hydrograficzną tego obszaru. Rzeka posiada śnieżno-deszczowy typ ustroju, a jej przeciętna głębokość waha się od 3,0 do 5,0 m. Obszar ten charakteryzuje się dużym zróżnicowaniem gęstości sieci wodnej uwarunkowanym zmienną przepuszczalnością utworów powierzchniowych. Na terenach o dużej przepuszczalności sieć wód powierzchniowych jest uboga (głównie górne terasy Wisły), a bogata na równinach zalewowych (rys.6).

Charakterystyczną cechą Wisły jest duża zmienność stanów wody, a zwłaszcza wielka rozpiętość między stanami wysokimi, a niskimi. Wysokie stany wody na Wiśle trwają średnio 44 dni w roku. W okresie średnich i niskich stanów wody na Wiśle następuje odpływ



Rys.6

wód z Basenu do rzeki, natomiast podczas stanów wysokich – infiltracja wód wiślanych przez wały ochronne, retencjonowanie ich na zawału oraz nadmierne uwilgocenie gleb. Stan wody w poziomie podczas wezbrań, czyli tzw. wodę przyborową, osiąga Wisła przy 488 cm, natomiast całkowite wypełnienie koryta (wody brzegowe) występuje przy 544 cm. Średni roczny przepływ wody w Wiśle wynosi 1012 m³/s, w czasie przyboru wzrasta nawet do 8000 m³/s, a w okresie niskiej wody spada do 240 m³/s. Wezbrania Wisły powodują wysokie stany cieków lokalnych (podparcie wód).

Bliskie sąsiedztwo Wisły powoduje, że miejscowość Rozgarty znajduje się na obszarze objętym ochroną przeciwpowodziową. Powodzie są jednym z elementów środowiska przyrodniczego. Wielkie wezbrania rzeki powodują ogromne zniszczenia tak w krajobrazie naturalnym, jak i antropogenicznym. Zapobieganie powodziom jest bardzo ważnym problemem przyrodniczym i gospodarczym. Za obszar zagrożenia powodziowego uważa się każdy obszar znajdujący się w zasięgu wielkich wód danej rzeki niezależnie od tego, czy jest on zalewany, czy też chroniony przed zalaniem. Zabezpieczenie przed skutkami powodzi polega na oddzieleniu terenów zagrożonych od rzeki systemami obwałowań. W Rozgartach wzniesiony został wzdłuż krawędzi Wisły wał przeciwpowodziowy Miejskiej Niziny Chełmińskiej, będący pod zarządem Kujawsko-Pomorskiego Zarządu Melioracji i Urządzeń Wodnych we



Włocławku, Biuro Terenowe w Chełmnie (rys.7). Wzniesienie korony wału przeciwpowodziowego na lewym brzegu Wisły, na wysokości wodowskazu Grudziądza, w stosunku do średniego poziomu zwierciadła rzeki (17,4 m n.p.m.) wynosi 8,6 m. Wysokość wałów chronić powinna

nie tylko przed wielką wodą stuletnią (23,34 m n.p.m.), ale również i przed

wielką wodą o prawdopodobieństwie pojawienia się jej raz na 1000 lat (23,60 m n.p.m.). Istniejące obwałowanie nie chroni jednak w pełni przed powodzią obszarów leżących na zawału. W czasie wysokich stanów na Wiśle następuje cofka w uchodzących do niej ciekach, a co za tym idzie – zalewanie i podtapianie sąsiadujących terenów. Ponadto jeżeli wysoki stan na Wiśle utrzymuje się przez dłuższy czas, to woda infiltruje pod wałem powodując zalewanie lub nadmierne uwilgocenie gleb. W celu osuszenia tych obszarów m.in. buduje się stacje pomp, które przerzucają nadmiar wody do recipienta, czyli cieku, do którego uchodzi jego dopływ. Każda rzeka jest więc swoistym recipientem swoich dopływów.

Do zasobów przyrodniczych można zaliczyć także obszary leśne o skromnej powierzchni 0,39 ha.



Wieś nie posiada użytków ekologicznych. Jednak gdzieś tam występują oczka wodne (rys.8).

Innym problemem jest natomiast zanieczyszczenie powietrza. W Rozgartach dodatkowo stopień zanieczyszczenia powietrza pogarsza fakt istnienia tzw. źródeł niekontrolowanej emisji. Chodzi tu przede wszystkim o rejony intensywnych upraw rolniczych oraz lokalne kotłownie, które zwłaszcza w okresie zimowym, powodują wzrost tzw. niskiej emisji.

2. Dziedzictwo kulturowe

Niestety w miejscowości Rozgarty nie zachowały się żadne obiekty zabytkowe, bądź postulowane do wpisu do rejestru zabytków. Wieś nie posiada także zespołów dworsko – parkowych. Nie ma również cmentarzy, ani stanowisk archeologicznych. W ewidencji konserwatorskiej widnieją jednak dwa obiekty architektury i budownictwa. Są to:

- dawna szkoła podstawowa, murowana, z końca XIX wieku,
- dom nr 5, murowany, z 1897 r.

3. Obiekty i tereny

Na terenie miejscowości znajdują się malownicze tereny nizinno – pagórkowate, wzbogacone śródpolnymi i przydrożnymi zadrzewieniami. Krajobraz wsi, głównie rolniczy (rys.9), stanowią przede wszystkim pola uprawne, łąki i pastwiska.



Rys.9



Rys.10

Wzdłuż całej miejscowości wzniesiony został wał przeciwpowodziowy. Pełni on rolę nie tylko chroniącą mieszkańców przed zalaniem, ale stanowi także walor turystyczny. Stojąc na jego szczycie możemy obserwować przepiękną panoramę doliny Wisły (rys.10).

Ponadto brak jest innych bodźców zachęcających mieszkańców większych ośrodków miejskich ulokowanych niedaleko wsi do czynnego poznawania Rozgart i jego okolic. Nie ma parków, ścieżek rowerowych, skwerów i innych obiektów rekreacyjnych, sprzyjających integrowaniu się mieszkańców.

4. Infrastruktura społeczna

Głównym, a zarazem jedynym obiektem użyteczności publicznej w miejscowości Rozgart jest świetlica wiejska (rys.11) wybudowana w latach 80-tych XX wieku. Prace budowlano –



montażowe trwały 10 lat. Ich efektem jest największy w Gminie Grudziądz obiekt świetlicowy o długich, bo ponad 20-letnich tradycjach. Jest doskonałym miejscem do spędzania wolnego czasu oraz organizowania różnego rodzaju imprez okolicznościowych. Obecnie jednak jej stan techniczny wymaga gruntownego remontu.

W Rozgartach nie ma szkoły w rozumieniu instytucji oświatowej. Obecnie dzieci uczą się w szkole podstawowej w miejscowości Sosnówka oddalonej o ok. 2,5 km.

We wsi nie ma również Ochotniczej Straży Pożarnej. Najbliższa baza OSP znajduje się w miejscowości Szynych oddalonej o ok. 1,5 km.

Mieszkańcy Rozgart mają także utrudniony dostęp do usług medycznych. W tym celu korzystają z oddalonego o ok. 5 km Wiejskiego Ośrodka Zdrowia w Małym Rudniku, który świadczy podstawową opiekę zdrowotną,

ambulatoryjną, stacjonarną i dochodzącą. Jednostka ta podlega bezpośrednio Zakładowi Opieki Zdrowotnej Gminy Grudziądz.

We wsi Rozgarty nie ma także kościoła. Niedzielne nabożeństwa odbywają się w nieopodal położonym kościele p.w. Św. Mikołaja w Szynychu.

Ponadto w Rozgartach nie ma placów zabaw dla dzieci, poczty, apteki oraz obiektów kultury i sztuki, takich jak muzea, biblioteki, czy izby pamięci. Najbliższą taką placówką kulturalną jest Gminny Ośrodek Kultury w miejscowości Mały Rudnik oddalonej o ok. 5 km.

5. Infrastruktura techniczna

W Rozgartach znajduje się sieć telekomunikacyjna oraz elektryczna. Dzięki temu wszystkie istniejące gospodarstwa domowe posiadają dostęp do sieci energetycznej o mocy zaspokajającej potrzeby mieszkańców.

We wsi znajduje się także sieć wodociągowa. Podłączono do niej większość gospodarstw, co wiąże się z dostarczaniem czystej, zdrowej wody spełniającej wszelkie normy i wymogi. Wciąż brakuje jednak sieci kanalizacyjnej, a ścieki odprowadzane są najczęściej do przydomowych oczyszczalni i szamb.

Brakuje także sieci gazociągowej. Mieszkańcy w celu przygotowywania posiłków korzystają z gazu propan-butan dostarczanego w butlach.

Natomiast wywozem odpadów komunalnych zajmuje się Przedsiębiorstwo Usług Miejskich w Grudziądzu, z którym umowę ma podpisaną 10 gospodarstw, a także Miejskie Wodociągi i Oczyszczalnia Sp. z o.o. (4 gospodarstwa). Odpady po procesie segregacji trafiają na wysypisko śmieci w Zakurzewie.

6. Gospodarka i rolnictwo

6.1. Gospodarka

W miejscowości Rozgarty nie ma żadnych dużych zakładów przemysłowych, ani fabryk. Istnieje za to kilka drobnych, prywatnych przedsiębiorstw, głównie w branży przemysłowej, budowlanej i elektrycznej.

6.2. Rolnictwo

Na terenie miejscowości Rozgarty znajduje się 29 gospodarstw rolnych o łącznej powierzchni 223,6703 ha, w tym:

- o powierzchni od 0 do 1 ha – 1 gospodarstwo
- o powierzchni od 1 do 2 ha – 3 gospodarstwa
- o powierzchni od 2 do 5 ha – 2 gospodarstwa
- o powierzchni od 5 do 7 ha – 4 gospodarstwa
- o powierzchni od 7 do 10 ha – 2 gospodarstwa
- o powierzchni od 10 do 15 ha – 5 gospodarstw
- o powierzchni powyżej 15 ha – 12 gospodarstw



Rys.12

Teren sołectwa Rozgarty ma charakter przede wszystkim rolniczy (rys.12). Uprawia się tu głównie pszenicę, jęczmień, owies, żyto, rzepak, kukurydzę oraz tytoń (rys.13). Na terenie Rozgart przeważają grunty orne (rys.14), których łączna powierzchnia wynosi 167,7917 ha.

Ponad 14% tych gruntów to grunty II klasy użyteczności. Ich powierzchnia wynosi ponad 23 ha, co stanowi 16% gruntów ornych II klasy w całej gminie. Niewiele mniej jest gruntów IV klasy – 12%. Przeważają jednak grunty orne III klasy użyteczności, a ich powierzchnia wynosi ponad 122 ha, co stanowi 73% wszystkich gruntów ornych we wsi. Zdecydowana większość tych gleb charakteryzuje się bardzo wysoką zawartością magnezu. Z kolei zawartość fosforu jest średnia, a potasu niska. Gleby są bardzo ważnym elementem



Rys.13



Rys.14

środowiska przyrodniczego, mającym bezpośredni wpływ na wartość gospodarczą danego obszaru. Powstają one w wyniku działania czynników fizycznych i organicznych. Bardzo istotne znaczenie dla oceny jakości i przydatności gleb ma znajomość ich odczynu. W Rozgartach przeważają gleby o odczynie lekko kwaśnym (54%), pozostałe to gleby o odczynie obojętnym (23%) i kwaśnym (21%). Stąd też konieczność wapniowania aż 47% z nich. Bardziej szczegółowe dane odnośnie zawartości fosforu, potasu, magnezu oraz odczynu gleb i konieczności ich wapniowania przedstawia poniższa tabela:

Gleby w Rozgartach	Odczyn					Potrzeby wapniowania					Zawartość														
											Fosforu					Potasu					magnezu				
	b.kw	kw	l.kw.	ob	zas	K	P.	W	O	Z	BN	N	Ś	W	BW	BN	N	Ś	W	BW	BN	N	Ś	W	BW
	2	21	54	23	0	13	10	24	21	32	3	25	32	18	22	19	62	17	6	6	0	0	3	7	90

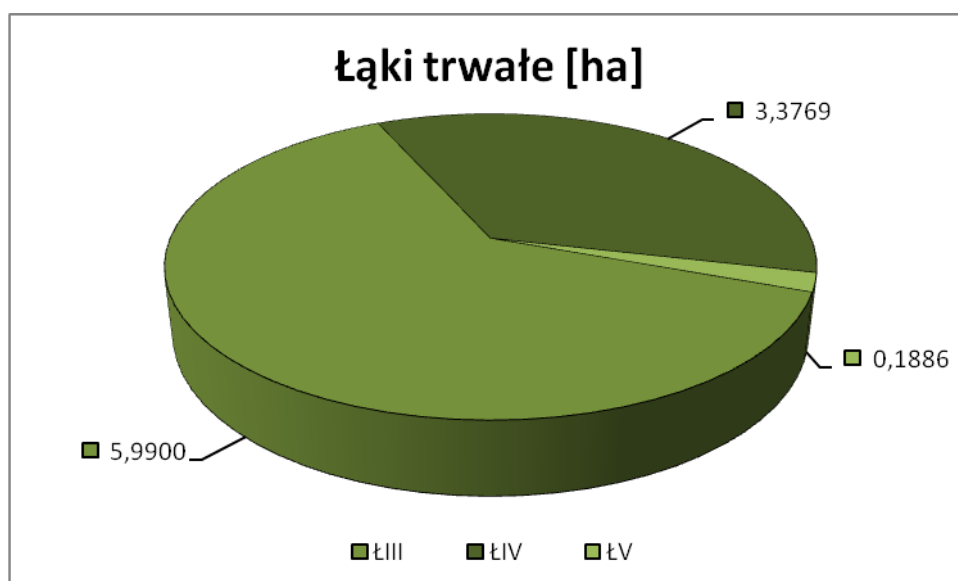
Odczyn: "b.k." - bardzo kwaśny, "kw" - kwaśny, "l.kw." - lekko kwaśny, "ob." - obojętny, "zas." - zasadowy
 Potrzeby wapniowania: "K" - konieczne, "P" - potrzebne, "W" - wymagane, "O" - obojętne, "Z" - zbędne
 Zawartość: "BN" - bardzo niska, "N" - niska, "Ś" - średnia, "W" - wysoka, "BW" - bardzo wysoka

6.3. Klasyfikacja gleb

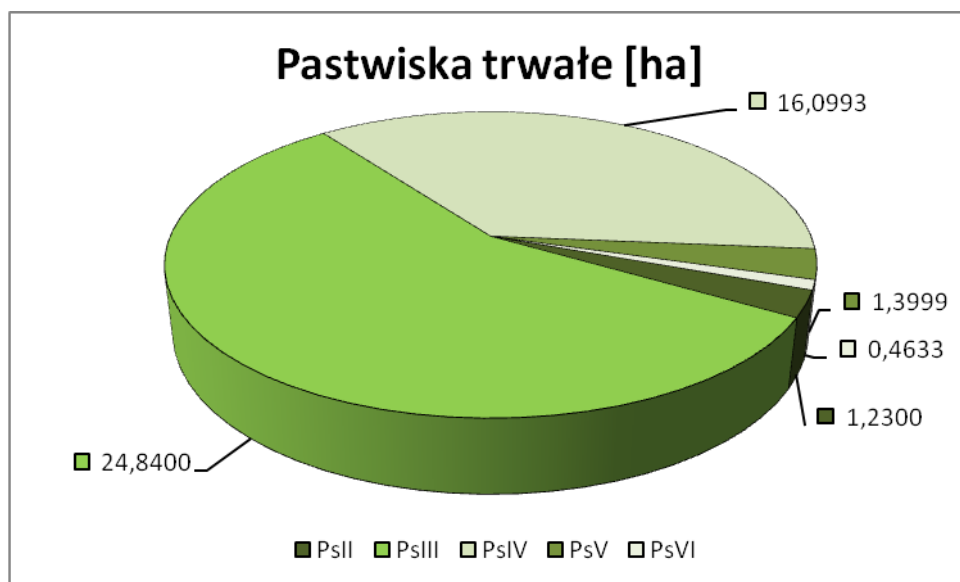
Grunty zadrzewione i zakrzewione [ha]	
PsIII	PsIV
0,1600	8,2800



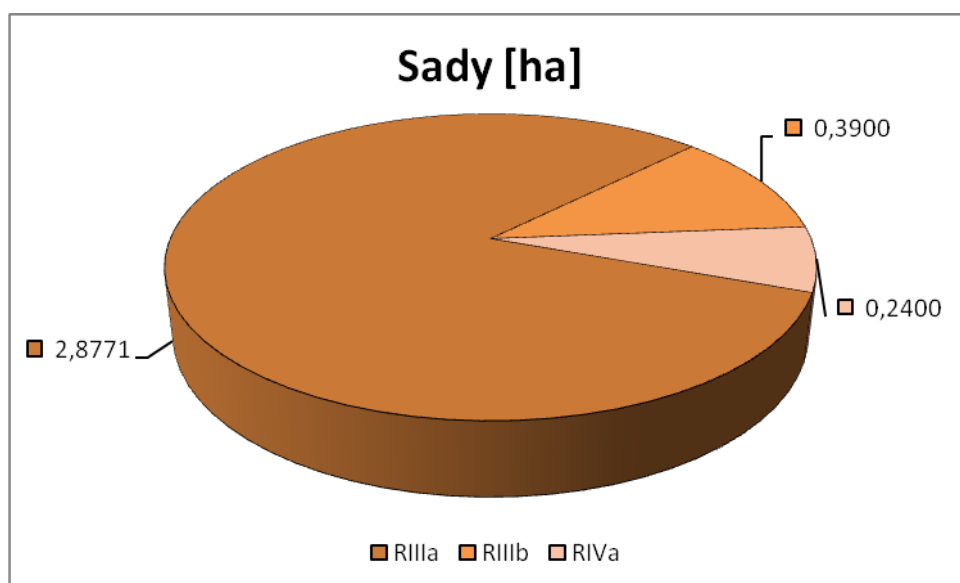
Łąki trwałe [ha]		
ŁIII	ŁIV	ŁV
5,9900	3,3769	0,1886



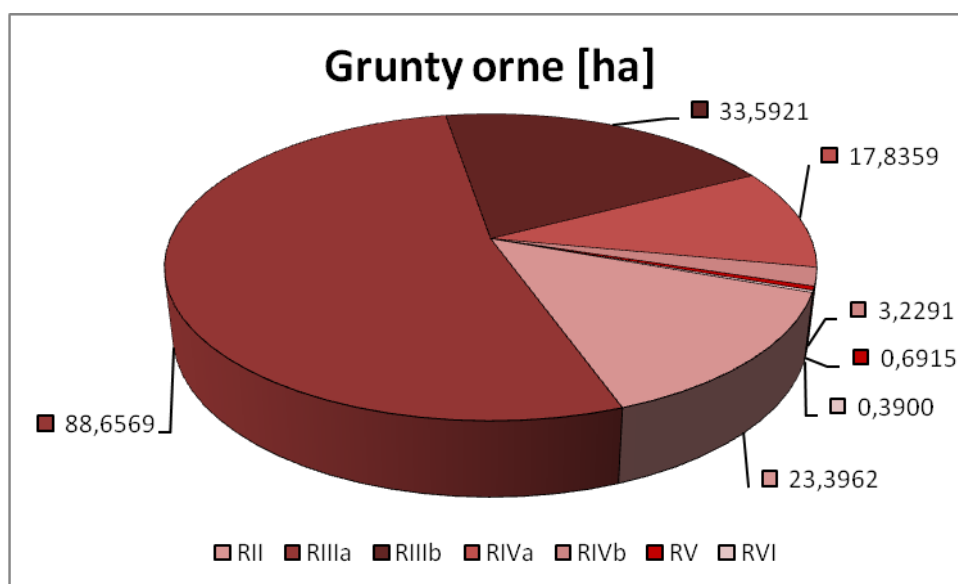
Pastwiska trwałe [ha]				
PsII	PsIII	PsIV	PsV	PsVI
1,2300	24,8400	16,0993	1,3999	0,4633



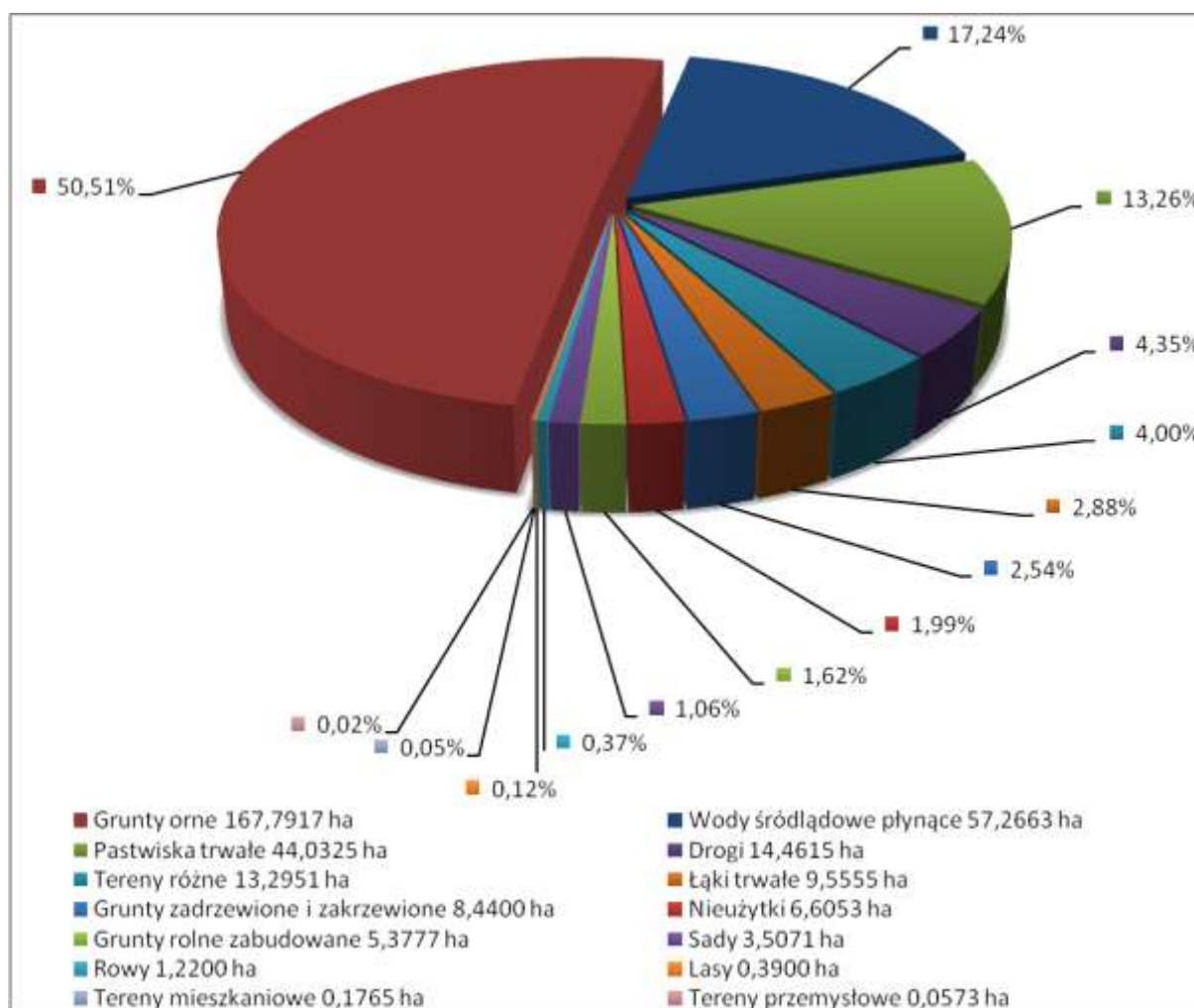
Sady [ha]		
RIIIa	RIIIb	RIVa
2,8771	0,3900	0,2400



Grunty orne [ha]						
RII	RIIIa	RIIIb	RIVa	RIVb	RV	RVI
23,3962	88,6569	33,5921	17,8359	3,2291	0,6915	0,3900



6.4. Struktura użytków



7. Kapitał społeczny i ludzki

Samorząd miejscowości wspiera zbiórkami miejscowe społeczeństwo i ludność okolicznych wsi. Organizowane są m.in. festyny i dożynki. Ponadto corocznie z budżetu Gminy Grudziądz wydzielane są środki finansowe w ramach podjętej uchwały Rady Gminy z funduszu sołectkiego na bieżącą działalność sołectwa. Ponadto we wsi prężnie działa Koło Gospodyń Wiejskich. Jest to dobrowolna, samorządna i niezależna społeczno-zawodowa organizacja kobieca, będąca jednym z rodzajów społeczno-zawodowych organizacji rolników. Bronią one praw, reprezentują interesy i działają na rzecz poprawy sytuacji społeczno-zawodowej kobiet wiejskich oraz ich rodzin. Ich działalność koncentruje się na pięciu aspektach: pomocy rodzinom wiejskim w wychowaniu, kształceniu i organizacji wypoczynku dzieci i młodzieży, działaniu na rzecz ochrony zdrowia i zabezpieczenia socjalnego rodzin wiejskich, rozwijaniu przedsiębiorczości kobiet, racjonalizowaniu wiejskiego gospodarstwa domowego i zwiększaniu uczestnictwa mieszkańców wsi w dziedzinie kultury i kultywowaniu folkloru. Członkinie Koła Gospodyń Wiejskich promują wszelkie działania dążące do podtrzymania lub odrodzenia lokalnych tradycji i zwyczajów. Tak jest również w przypadku produktów regionalnych, które są lokalnym bogactwem naszej gminy. Zapomniane przepisy na nowo nabierają smaku i zapachu, a następnie są prezentowane podczas wystaw produktów regionalnych.

III. Ocena mocnych i słabych stron miejscowości

Wykorzystanie Analizy SWOT daje możliwość przeanalizowania mocnych i słabych stron sołectwa Rozgarty wobec stawianych przez otoczenie szans, jak i zagrożeń. Pozwala również na przedstawienie informacji w przestrzennej i uporządkowanej formie.

MOCNE STRONY	SŁABE STRONY
<ul style="list-style-type: none"> • Położenie geograficzne • Środowisko przyrodnicze • Sprzyjająca struktura wiekowa mieszkańców • Sieć wodociągowa, energetyczna i telekomunikacyjna • Bliskość drogi powiatowej nr 1621C relacji Grudziądz – Chełmno • Kapitał społeczny • Prężna działalność świetlicy wiejskiej oraz Koła Gospodyń Wiejskich 	<ul style="list-style-type: none"> • Bardzo słabo rozwinięta infrastruktura turystyczna • Brak sieci kanalizacyjnej i gazociągowej • Wysokie bezrobocie • Migracja ludzi młodych, wykształconych • Utrudniony dostęp do informacji • Brak dostępu do szerokopasmowego Internetu • Brak inwestorów • Zaniehbana melioracja • Brak nowoczesnego obiektu świetlicy wiejskiej • Brak oświetlenia drogowego wsi • Brak bazy przetwórstwa rolno-spożywczego
SZANSE	ZAGROŻENIA
<ul style="list-style-type: none"> • Bliskość Autostrady A1 • Możliwość pozyskiwania środków pomocowych z Programów Unijnych • Wykorzystanie środków strukturalnych Unii Europejskiej • Migracja ludzi z miasta na wieś • Rozwój małych i średnich przedsiębiorstw 	<ul style="list-style-type: none"> • Brak stabilnego prawa • Słabość gospodarcza miasta Grudziądz • Brak przychylnego klimatu dla inwestora na poziomie kraju • Brak perspektyw szybkiego wyjścia z bezrobocia w kraju • Brak klarownych programów gospodarczych

Ocenę mocnych i słabych stron oraz szans i zagrożeń sołectwa Rozgarty dokonali sami mieszkańcy wyrażając swoje opinie i uwagi na zebraniach wiejskich organizowanych przez Sołtysa i Radę Sołecką. Wszelkie uwagi, opinie i sugestie zostały przedstawione w powyższej Analizie SWOT, z której jasno wynikają cechy wyróżniające naszą miejscowość spośród innych w gminie, nasz potencjał gospodarczy oraz szanse i bariery.

IV. Opis planowanych zadań inwestycyjnych i przedsięwzięć na lata 2012-2019

Lp.	Nazwa zadania	Cel	Przeznaczenie	Harmonogram Realizacji	Koszt	Źródło finansowania
1	Nadwiślańska Przystań – remont i wyposażenie świetlicy wiejskiej w Rozgartach jako centrum integracji społeczności lokalnej	Zagospodarowanie wolnego czasu różnych grup mieszkańców Rozgart oraz możliwość organizowania imprez okolicznościowych. Zaspokojenie potrzeb społecznych i kulturalnych mieszkańców wsi.	Mieszkańcy wsi Rozgarty oraz inni zainteresowani	2013 - 2014	950 000 zł	Gmina Grudziądz ; PROW 2007 - 2013
2	Budowa oświetlenia drogowego	Zwiększenie bezpieczeństwa ruchu drogowego i pieszo-rowerowego oraz komfortu życia mieszkańców	Mieszkańcy wsi Rozgarty oraz inni użytkownicy drogi	2017	60 000 zł	Gmina Grudziądz
3	Budowa przydomowych oczyszczalni ścieków	Zmniejszenie zanieczyszczenia środowiska naturalnego i poprawa komfortu życia mieszkańców	Mieszkańcy wsi Rozgarty	2019	500 000 zł	Gmina Grudziądz ; Unia Europejska

V. Opis i charakterystyka obszarów o szczególnym znaczeniu dla zaspokojenia potrzeb mieszkańców, sprzyjających nawiązywaniu kontaktów społecznych, ze względu na ich położenie oraz cechy funkcjonalno – przestrzenne

Miejscowość Rozgarty położona jest w dolinie Wisły, w odległości ok. 7,5 km na południowy zachód od centrum Grudziądza. Wieś usytuowana jest wzdłuż drogi powiatowej nr 1393C relacji Grudziądz – Szynych. Przez jej środek przebiega również autostrada A1, która biegnie z Gdańska do Torunia i dalej na południe do Łodzi i Katowic. W północny krajobraz wsi wpisuje się także rzeka Wisła, wzdłuż krawędzi której ciągnie się wał przeciwpowodziowy. Krajobraz wsi nizinno – pagórkowaty, głównie rolniczy, wzbogacony śródpolnymi zadrzewieniami i zakrzewieniami.

W sołectwie Rozgarty znajduje się sieć telekomunikacyjna, energetyczna i wodociągowa. To w znacznej części przyczynia się do poprawy życia mieszkańców. Brak jest jednak sieci kanalizacyjnej i gazociągowej.

Głównym, a zarazem jedynym obiektem użyteczności publicznej w miejscowości Rozgarty jest świetlica wiejska wybudowana w latach 80-tych XX wieku. Prace budowlano – montażowe trwały 10 lat. Ich efektem jest największy w Gminie Grudziądz obiekt świetlicowy o długich, bo ponad 20-letnich tradycjach. Obecnie jednak jej stan techniczny wymaga gruntownego remontu. Zakładany w projekcie remont świetlicy przyczyni się z pewnością do poprawy warunków życia na wsi, sprzyjać będzie nawiązywaniu kontaktów oraz integracji społecznej. W świetlicy spotykają się wszyscy mieszkańcy – dzieci i dorośli, a także przyjezdni goście. Organizowane są w niej różnego rodzaju imprezy okolicznościowe, festyny, czy dożynki. Realizacja projektu

z pewnością przyczyni się do podniesienia jakości życia miejscowej społeczności oraz w znaczący sposób uatrakcyjni przestrzeń publiczną miejscowości. Opisywana świetlica wiejska stanowi jedyne centrum kulturalne wsi Rozgarty. Dlatego też jej remont jest dla mieszkańców wsi sprawą priorytetową.

Projekt zakłada wykonanie robót w branży budowlanej, sanitarnej i elektrycznej, tj. remont elewacji zewnętrznej, wymianę stolarki okiennej i drzwiowej, docieplenie budynku i ścian fundamentowych, przebudowę kuchni i zmywalni oraz pomieszczeń WC, malowanie pomieszczeń, remont ogrodzenia i utwardzenie terenu przed budynkiem, a także wyposażenie świetlicy w artykuły meblowe, AGD i RTV.

VI. Podsumowanie

Plan Odnowy Miejscowości Rozgarty jest jednym z najważniejszych elementów odnowy naszej wsi, jej rozwoju oraz poprawy warunków pracy i życia mieszkańców. Sporządzenie i uchwalenie takiego dokumentu stanowi niezbędny warunek przy aplikowaniu o środki finansowe w ramach Programów Pomocowych Unii Europejskiej współfinansowanych z Europejskiego Funduszu na rzecz Rozwoju Obszarów Wiejskich.

Opracowany Plan Odnowy Miejscowości Rozgarty zakłada w przeciągu 7 najbliższych lat realizację kilku zadań, których istotą jest pobudzenie aktywności środowisk lokalnych oraz stymulowanie współpracy na rzecz rozwoju i promocji wartości związanych z miejscową specyfiką społeczną i kulturalną.

Marzymy, aby nasza wieś...

... posiadała wyremontowany, nowoczesny obiekt świetlicy wiejskiej wraz z jej wyposażeniem. Pragnęlibyśmy, aby wieś posiadała stałe łącza internetowe, lepszą komunikację z sąsiednimi miastami i gminami oraz przydomowe oczyszczalnie ścieków.

Bylibyśmy szczęśliwi...

... gdyby udało się pozyskać fundusze na rozwój małej przedsiębiorczości w sołectwie Rozgarty, co pomogłoby w zatrzymaniu zdolnej i ambitnej młodzieży. Chcielibyśmy również zwiększyć dostęp do profilowanych poradni.

W oparciu o przeprowadzoną analizę potrzeb mieszkańców głównym ich celem jest dynamiczny i zrównoważony rozwój miejscowości Rozgarty, poprzez zwiększenie dostępu mieszkańców sołectwa i Gminy Grudziądz do rozwoju nowoczesnej infrastruktury, instytucji kultury oraz szeroko rozumianej komunikacji.