



GEOPROGRAM
ul. Fordońska 110
85-739 Bydgoszcz
NIP:953-217-16-00
tel.(052)-371-79-49; 602-322297

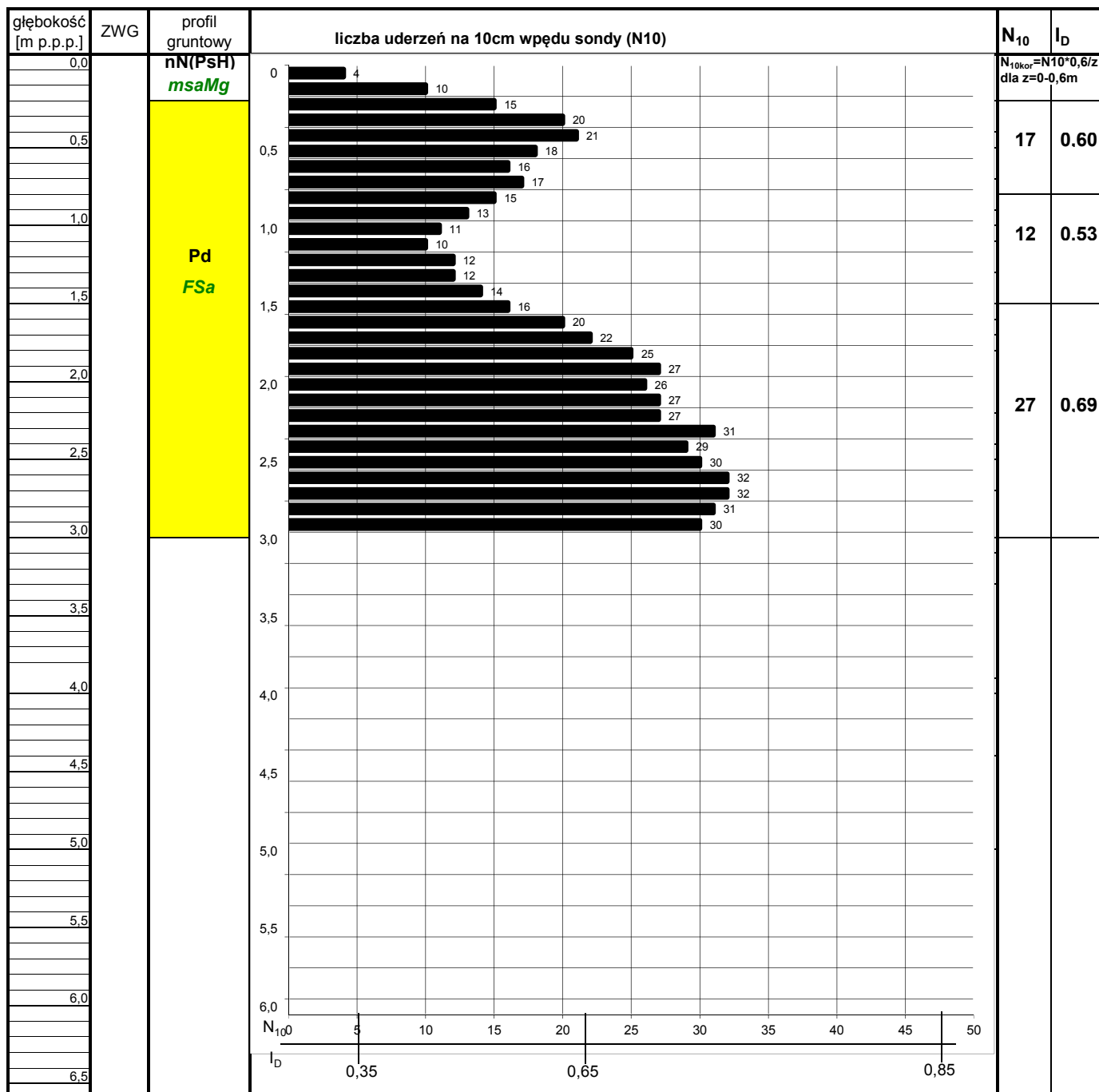
ZAŁĄCZNIK 5.1

METRYKA SONDOWANIA DYNAMICZNEGO DPL (SD-10)

otwór: **o2**
rzędna **78,1 m n.p.m.**
data: **10.07.2017r.**

Temat:

Projektowana rozbudowa drogi gminnej nr 040502C Wałdowo-Błędowo



UWAGI:

Typ sondy: **sonda dynamiczna lekka**

dokumentator:

mgr Wojciech Andrzejewski



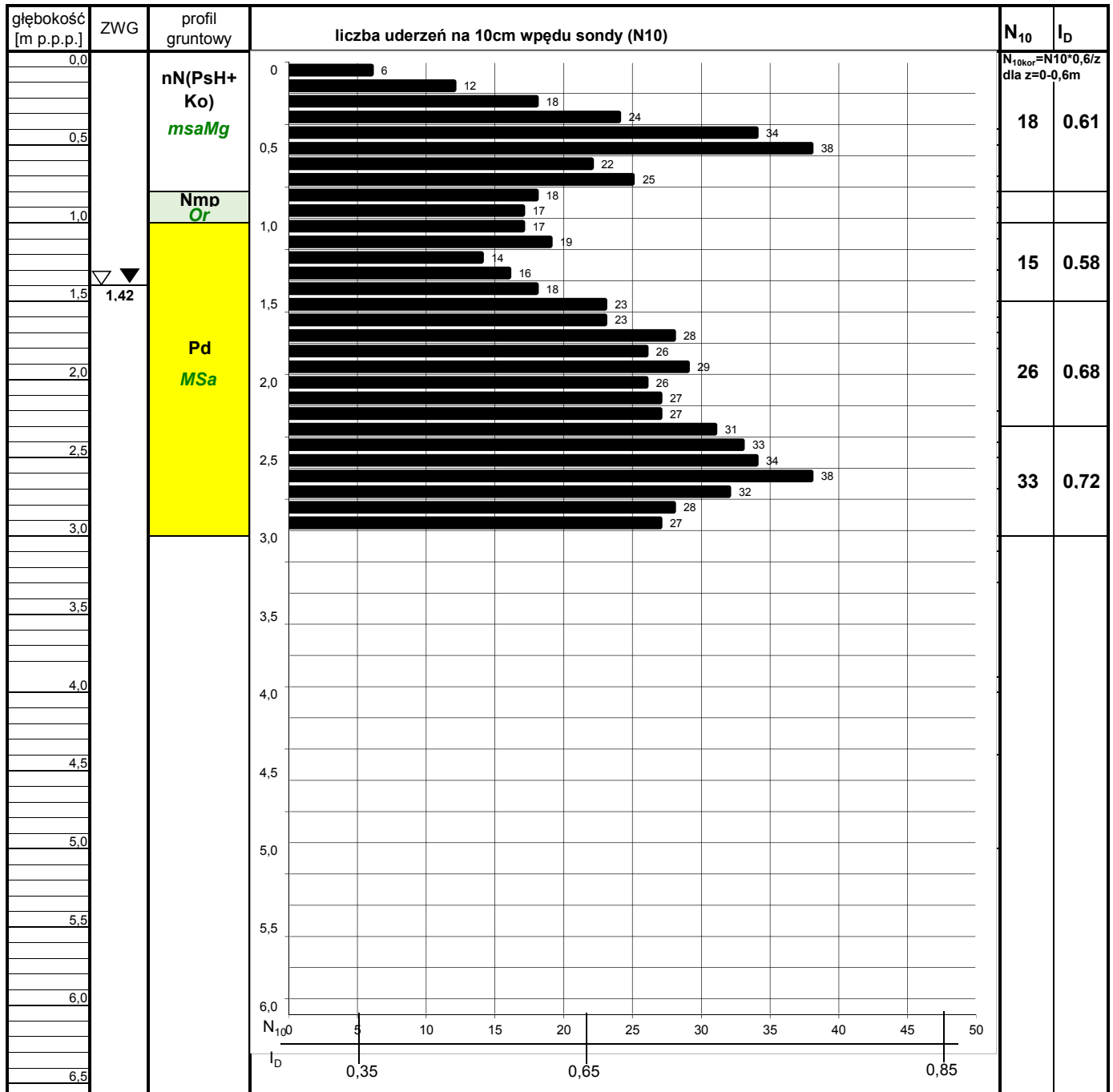
GEOPROGRAM
ul. Fordońska 110
85-739 Bydgoszcz
NIP: 953-217-16-00
tel. (052)-371-79-49; 602-322297

ZAŁĄCZNIK 5.2

METRYKA SONDOWANIA DYNAMICZNEGO DPL (SD-10)

otwór: **o6**
rzędna **49,9 m n.p.m.**
data: **10.07.2017r.**

Temat: **Projektowana rozbudowa drogi gminnej nr 040502C Wałdowo-Błądowo**



UWAGI:

Typ sondy: **sonda dynamiczna lekka**

dokumentator:

mgr Wojciech Andrzejewski



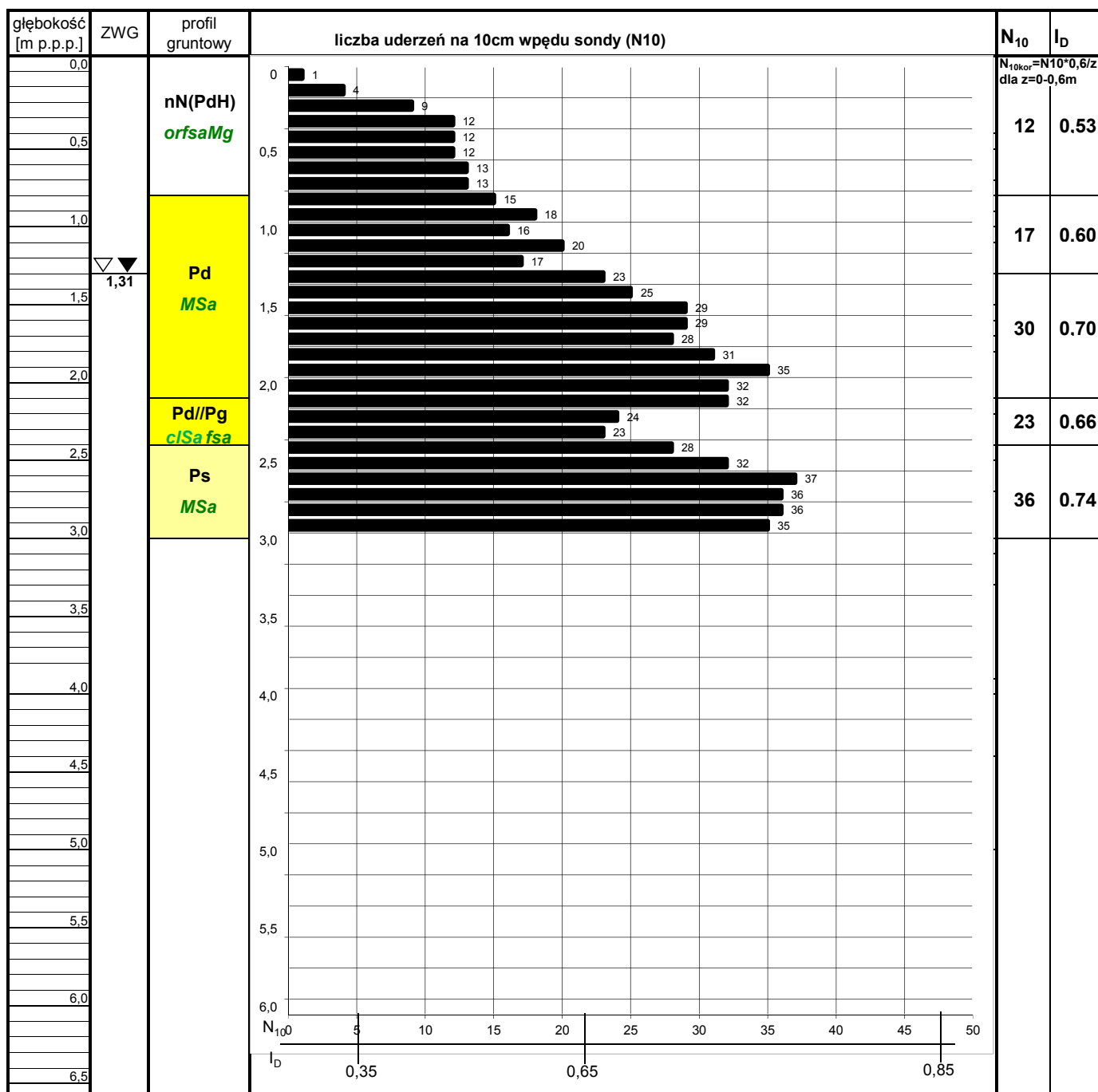
GEOPROGRAM
ul. Fordońska 110
85-739 Bydgoszcz
NIP:953-217-16-00
tel.(052)-371-79-49; 602-322297

ZAŁĄCZNIK 5.3

METRYKA SONDOWANIA DYNAMICZNEGO DPL (SD-10)

otwór: **o2**
rzędna **54,9 m n.p.m.**
data: **10.07.2017r.**

Temat: **Projektowana rozbudowa drogi gminnej nr 040502C Wałdowo-Błądowo**



UWAGI:

Typ sondy: **sonda dynamiczna lekka**

dokumentator:

mgr Wojciech Andrzejewski