

## PROJEKT BUDOWLANY

**Nazwa obiektu:** OŚWIETLENIE ULICZNE

**Adres inwestycji:** Pieńki Królewskie dz. nr 22, 31, 45, 66/3, 71  
obr. Pieńki Królewskie 0014 gm. Grudziądz;



**Branża:** Elektryczna

**Inwestor:** Urząd Gminy Grudziądz  
ul. Wybickiego 38  
86-300 Grudziądz

**Data opracowania:** Maj 2017

### Oświadczenie

Po zapoznaniu się z przepisami ustawy z dnia 7 lipca 1994 roku – Prawo budowlane (Dz. U. Z 2000r. Nr 106, poz. 1126, z późn. zm.) zgodnie z art. 20 ust 4 tej ustawy oświadczam, że projekt sporządziłem zgodnie z obowiązującymi przepisami oraz zasadami wiedzy technicznej i jest kompletny z punktu widzenia celu, któremu ma służyć.

	Imię i nazwisko	Nr uprawnień	Podpis
Projektant	mgr inż. Arkadiusz Janicki	upr. KUP/0141/POOE/11w spec. instalacyjno-inżynieryjnej w zakresie sieci, instalacji i urządzeń elektrycznych i elektroenergetycznych	 mgr inż. Arkadiusz Janicki uprawnienia budowlane do projektowania bez ograniczeń w specjalności instalacyjnej w zakresie sieci, instalacji i urządzeń elektrycznych i elektroenergetycznych nr ewid. KUP/0141/POOE/11
Sprawdzający	mgr inż. Marcin Kurzyński	upr. KUP/0133/POOE/07 w spec. instalacyjno-inżynieryjnej w zakresie sieci, instalacji i urządzeń elektrycznych i elektroenergetycznych	 mgr inż. Marcin Kurzyński uprawnienia budowlane do projektowania bez ograniczenia w specjalności instalacyjnej w zakresie sieci, instalacji i urządzeń elektrycznych i elektroenergetycznych Nr ewid. KUP/0133/POOE/07

WSZYSTKIE PRAWA ZASTRZEŻONE

## **Spis treści dokumentacji**

---

1. Warunki techniczne przyłączenie do sieci elektroenergetycznej	str. 3-4
2. Decyzja o lokalizacji inwestycji celu publicznego	str. 5-11
3. Odpis protokołu z narady koordynacyjnej	str. 12-18
4. Uzgodnienie z UG Grudziądz	str. 19-20
5. Wyciąg w ksiąg wieczystych	str. 21-22
6. Uzgodnienie z właścicielem prywatnym	str. 23
7. Opis techniczny	str. 24-30
8. Obliczenia techniczne	str. 31-33
9. Obliczenia fotometryczne	str. 34-39
10. Zestawienie materiałów	str. 40
11. Rysunki	
E-01 – Plan linii oświetleniowej	str. 41
E-02 – Schemat oświetlenia ulicznego	str. 42
12. Kserokopia uprawnień budowlanych i przynależności do izby inżynierskiej	str. 43-44
13. Informacja o konieczności odrolnienia gruntu	str. 45



Numer P/17/021641	Miejscowość Grudziądz	Data 28-04-2017
-------------------	-----------------------	-----------------

**WARUNKI PRZYŁĄCZENIA**  
DO SIECI ELEKTROENERGETYCZNEJ ENERGA-OPERATOR SA  
Oddział w Toruniu

1. Przyłączany obiekt:  
Nazwa: oświetlenie uliczne  
Adres (Nr działki): Pieńki Królewskie  
gm. Grudziądz , działka numer 45, 71
2. Grupa przyłączeniowa: V
3. Moc przyłączeniowa: 3.5 kW
4. Miejsce przyłączenia:  
GPZ - Grudziądz Rządź [GPZ2-0016]  
Linia 15 kV GPZ RZĄDZ-LISEWO [SN 2-0016-10]  
Stacja SN/nn Pieńki Król. 2 [STA2-0970]  
Obwód nn Hurtownia [NN 2-0970-02]  
Obiekt Obwód [nN] Hurtownia [NN 2-0970-02]  
projektowane złącze kablowe
5. Miejsce dostarczania energii elektrycznej:  
zaciski prądowe na wyjściu przewodów od zabezpieczeń głównych w złączu, w kierunku instalacji odbiorcy;
6. Rodzaj przyłącza: kablowe
- 7.1. Zakres inwestycji realizowanych przez ENERGA-OPERATOR SA
  - 7.1.1. Urządzenia WN i SN:  
-
  - 7.1.2. Stacja transformatorowa:  
-
  - 7.1.3. Urządzenia nn:  
rozbudowa: istniejący kabel YAKY 4x35mm<sup>2</sup> odpiąć za słupa i wprowadzić do projektowanego złącza kablowego, z którego ułożyć nowy odcinek kabla YAKXS 4x35mm<sup>2</sup> dł.ok.12m na słup  
przyłącze: złącze kablowe zintegrowane typu P1-Rs/LZV/F usytuowane przy słupie energetycznym od strony drogi
  - 7.1.4. Wyposażenie urządzeń, instalacji lub sieci, niezbędne do współpracy z siecią, do której instalacje lub sieci są przyłączane:  
-
  - 7.1.5. Zabezpieczenie sieci przed zakłóceniami elektrycznymi powodowanymi przez urządzenia, instalacje lub sieci wnioskodawcy:  
-
  - 7.1.6. Dostosowanie przyłączanych urządzeń, instalacji lub sieci do systemów sterowania dyspozytorskiego:  
-
  - 7.1.7. Demontaże:  
-
- 7.2. Zakres inwestycji realizowanych przez Podmiot Przyłączany:  
z projektowanego złącza kablowego zasilić szafkę oświetlenia ulicznego
8. Wymagany stopień skompensowania mocy biernej:  $\text{tg } \phi \leq 0,4$
9. Wymagania dotyczące układu pomiarowo-rozliczeniowego i systemu pomiarowo-rozliczeniowego:
- 9.1. Miejsce zainstalowania:



skrócony projekt budowlany

12.2. Dotyczy współpracy ruchowej:

-

12.3. Dotyczy umowy o przyłączenie:

-

12.4. Inne wymagania:

-

13. Użytkowane urządzenia elektryczne powinny spełniać wymagania określone w obowiązujących przepisach dotyczących kompatybilności elektromagnetycznej.

14. Przy realizacji niniejszych warunków przyłączenia należy uwzględnić wymagania określone w Instrukcji Ruchu i Eksploatacji Sieci Dystrybucyjnej obowiązującej na terenie działania ENERGA-OPERATOR SA.

15. Standardy jakościowe energii elektrycznej określa Rozporządzenie Ministra Gospodarki z dnia 4 maja 2007 roku (Dz.U. Nr 93 poz. 623 z 2007 r.).

ENERGA-OPERATOR SA nie zapewnia bezprzerwowej dostawy energii do sieci elektroenergetycznej dla ww. obiektu. Należy liczyć się z możliwością przerw w dostawie energii elektrycznej. Bezprzerwową dostawę energii elektrycznej można zapewnić jedynie poprzez zainstalowanie własnego źródła energii (np. agregatu prądotwórczego, urządzenia UPS, itp.) po uprzednim uzgodnieniu warunków jego instalacji z ENERGA-OPERATOR SA Oddział w Toruniu

16. Zawarcie umowy o przyłączenie stanowi podstawę do rozpoczęcia realizacji prac projektowych i budowlano-montażowych, na zasadach określonych w tej umowie. Projekt umowy o przyłączenie stanowi załącznik do niniejszych warunków.

17. Warunki przyłączenia są ważne 2 lata od dnia ich doręczenia.

Po zawarciu umowy o przyłączenie warunki przyłączenia ważne są w okresie obowiązywania umowy o przyłączenie.

18. Działając na podstawie art. 7 ust. 14 ustawy z dnia 10 kwietnia 1997 roku – Prawo energetyczne (Dz. U. nr 54 poz. 348 z późn. zm.) w związku z art. 34 ust. 3 pkt 3 ustawy z dnia 7 lipca 1994 roku (Dz. U. nr 89 poz. 414 z późn. zm.) ENERGA-OPERATOR SA oświadcza, że zapewni dostawę energii dla obiektu przyłączonego:

- po przyłączeniu obiektu do sieci elektroenergetycznej na podstawie niniejszych warunków przyłączenia oraz w oparciu o umowę o przyłączenie, jaka zostanie zawarta pomiędzy Podmiotem Przyłączanym a ENERGA – OPERATOR SA,

- po zawarciu umowy o świadczenie usług dystrybucji lub umowy kompleksowej.

Niniejsze oświadczenie jest oświadczeniem w rozumieniu art. 34 ust. 3, pkt. 3 ustawy - Prawo budowlane.

Ficerman Hanna

OPRACOWAŁ

tel. 56 470 6298

ZATWIERDZIŁ

Dyrektor  
Rejonu Dystrybucji

Tomasz Langowski

- Otrzymują:
1. Wnioskodawca
  2. ENERGA-OPERATOR SA Oddział w Toruniu Rejon Dystrybucji w Grudziądzu  
ul. M. Curie-Skłodowskiej 6/7, 86-300 Grudziądz

WÓJT GMINY  
GRUDZIĄDZ  
86-300 Grudziądz  
GBK.6733.17.2017

**DECYZJA NR 176.2017**  
**o ustaleniu lokalizacji inwestycji celu publicznego**

Na podstawie art. 4 ust. 2 pkt. 1, art. 50 ust. 1, art. 51 ust. 1 pkt 2 Ustawy z dnia 27 marca 2003 r. o planowaniu i zagospodarowaniu przestrzennym (t.j. Dz. U. z 2016 r. poz. 778 z późn. zm.) oraz art. 104 ustawy z dnia 14 czerwca 1960 r. Kodeks postępowania administracyjnego (t.j. Dz. U. z 2016 r. poz. 23 z późn. zm.), po rozpatrzeniu wniosku z dnia 30 marca 2017 r. (data wpływu do urzędu 31 marca 2017 r.), który złożyła firma OHM Projekt Arkadiusz Janicki, reprezentująca Urząd Gminy Grudziądz, ul. Wybickiego 38, 86-300 Grudziądz

**ustalam**  
**firmie OHM Projekt Arkadiusz Janicki, reprezentującej**  
**Urząd Gminy Grudziądz, ul. Wybickiego 38, 86-300 Grudziądz**  
**lokalizację inwestycji celu publicznego**

**dla terenu obejmującego w części działki nr: 22, 31, 45, 66/3 i 71, obręb geodezyjny Pieńki**  
**Królewskie 0014, gm. Grudziądz.**

**w zakresie:** budowy linii kablowej oświetlenia drogowego.

Linie rozgraniczające teren objęty niniejszą decyzją wyznaczone zostały w części graficznej stanowiącej Załącznik Nr 1 do niniejszej decyzji. Część graficzna zawiera objaśnienia użytych w niej oznaczeń.

**1. Ustalenia dotyczące rodzaju zabudowy:**

- Obiekt infrastruktury technicznej.

**2. Ustalenia dotyczące funkcji zabudowy i zagospodarowania terenu:**

- Przedmiotem planowanego przedsięwzięcia jest budowa linii kablowej oświetlenia drogowego.

**3. Ustalenia i szczegółowe zasady zagospodarowania terenu oraz jego zabudowy:**

- 3.1. Realizacja linii kablowej o długości do 900,0 m.
- 3.2. Realizacja słupów oświetleniowych (stalowych) o wysokości do 8,0 m.
- 3.3. Lokalizacja linii kablowej na głębokości około 1,5 m. p. p. t.
- 3.4. Wszelkie ewentualne skrzyżowania (kolizje) planowanej inwestycji z istniejącą infrastrukturą techniczną, należy uzgodnić z dysponentem sieci i wykonać zgodnie z warunkami zawartymi w uzgodnieniach.
- 3.5. Przejścia pod drogami wykonać w uzgodnieniu i na zasadach określonych przez zarządzającego drogą.
- 3.6. Inwestycja powinna być projektowana oraz realizowana zgodnie z obowiązującymi przepisami prawa i przepisami techniczno-budowlanymi.

**4. Ustalenia dotyczące ochrony środowiska, przyrody i krajobrazu:**

- 4.1. Planowane przedsięwzięcie inwestycyjne nie stanowi przedsięwzięcia, o którym mowa w art. 71 ust. 2 pkt 1 i 2 ustawy z dnia 3 października 2008 r., o udostępnieniu informacji o środowisku i jego ochronie, udziale społeczeństwa w ochronie środowiska, oraz o ocenach oddziaływania na środowisko (t.j. Dz. U. z 2016 r. poz. 353 z późn. zm.), a tym samym nie wymaga uzyskania decyzji o środowiskowych uwarunkowaniach.
- 4.2. Teren inwestycji nie jest położony w Przyrodniczym Obszarze Chronionym.
- 4.3. Teren inwestycji obejmuje grunty: Br-RVI, dr i LsVI, czyli grunty rolne zabudowane, drogi i lasy, w rozumieniu przepisów o gospodarce nieruchomościami, zgodnie z wypisem z rejestru gruntów.
- 4.4. Przedmiotowa inwestycja nie wymaga uzyskania zgód na zmianę przeznaczenia na cele nierolnicze.
- 4.5. Zgodnie z przepisami należy uzgodnić projekt decyzji z organami właściwymi w sprawach ochrony gruntów rolnych i leśnych oraz melioracji wodnych - w odniesieniu do gruntów wykorzystywanych na cele rolne i leśne w rozumieniu przepisów o gospodarce nieruchomościami;

- 4.6. Planowana inwestycja przebiegać będzie przez teren gruntów klasy LsVI, czyli gruntów chronionych w myśl art. 7 ustawy z dnia 3 lutego 1995 r. o ochronie gruntów rolnych i leśnych (t.j. Dz. U. z 2015 r. poz. 909 z późn. zm.) i w związku z tym:
- inwestycja może być realizowana wyłącznie w niezalesionym pasie gruntu,
  - inwestycja nie może powodować wycinki drzew,
  - inwestycja musi być prowadzona wzdłuż ściany lasu,
  - inwestycja nie może naruszyć gospodarki leśnej;
  - grunty LsVI, będące własnością osób prywatnych, muszą być objęte służebnością przesyłu na terenie objętym inwestycją.
- 4.7. W trakcie przygotowywania i realizacji inwestycji należy zapewnić oszczędne korzystanie z terenu.
- 4.8. W trakcie prac budowlanych inwestor realizujący przedsięwzięcie jest obowiązany uwzględnić ochronę środowiska na obszarze prowadzenia prac, a w szczególności ochronę gleby, zieleni, naturalnego ukształtowania terenu i stosunków wodnych.
- 4.9. Przy prowadzeniu prac budowlanych dopuszcza się wykorzystanie i przekształcanie elementów przyrodniczych wyłącznie w takim zakresie, w jakim jest to konieczne w związku z realizacją konkretnej inwestycji.
- 4.10. Jeżeli ochrona elementów przyrodniczych nie jest możliwa, należy podejmować działania mające na celu naprawienie wyrządzonych szkód, w szczególności przez kompensację przyrodniczą.

#### **5. Ustalenia dotyczące ochrony dziedzictwa kulturowego i zabytków oraz dóbr kultury współczesnej:**

- 5.1. Teren inwestycji nie jest położony w strefie ochrony konserwatorskiej.
- 5.2. W przypadku odkrycia w trakcie trwających robót budowlanych lub ziemnych, znalezisk, przedmiotów, co do których istnieje przypuszczenie, iż są one zabytkami archeologicznymi, należy zgodnie z art. 33 ust. 1 ustawy z 23 lipca 2003 r. o ochronie zabytków i opiece nad zabytkami (t.j. Dz. U. z 2014 r. poz. 1446 z późn. zm.), przy użyciu dostępnych środków, zabezpieczyć znaleziony przedmiot i oznakować miejsce jego znalezienia oraz niezwłocznie zawiadomić Kujawsko-Pomorskiego Wojewódzkiego Konserwatora Zabytków, a jeśli nie jest to możliwe, Wójta Gminy Grudziądz.

#### **6. Ustalenia dotyczące obsługi w zakresie infrastruktury technicznej i komunikacji.**

- 6.1. zaopatrzenie w wodę – nie dotyczy;
- 6.2. zaopatrzenie w gaz – nie dotyczy;
- 6.3. odprowadzenie ścieków – nie dotyczy;
- 6.4. odprowadzenie wód deszczowych – nie dotyczy;
- 6.5. zasilanie w energię elektryczną – nie dotyczy;
- 6.6. zasilanie w energię ciepłą – nie dotyczy;
- 6.7. środki łączności – nie dotyczy;
- 6.8. gospodarka odpadami – nie dotyczy;
- 6.9. dostęp do drogi publicznej – nie dotyczy;
- 6.10. zapewnienie miejsc parkingowych – nie dotyczy.

**Wszelkie ewentualne kolizje z istniejącą infrastrukturą techniczną należy uzgodnić z właścicielami lub dysponentami sieci.**

#### **7. Ustalenia wymagań dotyczących ochrony interesów osób trzecich w zakresie określenia warunków ochrony przed:**

- 7.1. pozbawieniem:
- dostępu do drogi publicznej,
  - możliwości korzystania z wody, kanalizacji, energii elektrycznej i ciepłej oraz ze środków łączności,
  - dostępu światła dziennego do pomieszczeń przeznaczonych na pobyt ludzi;
- 7.2. uciążliwościami powodowanymi przez hałas, wibracje, zakłócenia elektryczne i promieniowanie;
- 7.3. zanieczyszczeniem powietrza, wody i gleby;
- 7.4. Należy spełnić wymagania dotyczące bezpieczeństwa pożarowego, bezpieczeństwa konstrukcji, bezpieczeństwa użytkowania oraz ochrony środowiska.

#### **8. Ustalenia dotyczące granic i sposobów zagospodarowania terenów lub obiektów podlegających ochronie, ustalonych na podstawie odrębnych przepisów, w tym terenów górniczych, a także narażonych na niebezpieczeństwo powodzi oraz zagrożonych osuwaniem się mas ziemnych.**

Przedmiot i zakres inwestycji nie wymaga dokonania rozstrzygnięć w tym zakresie.

#### UZASADNIENIE

1. W dniu 31 marca 2017 r. firma OHM Projekt Arkadiusz Janicki, reprezentująca Urząd Gminy Grudziądz, ul. Wybickiego 38, 86-300 Grudziądz, złożyła wniosek o ustalenie lokalizacji inwestycji celu publicznego dla inwestycji polegającej na budowie linii kablowej oświetlenia drogowego, na działkach nr 22, 31, 45, 66/3 i 71 (w części), obręb geodezyjny Pieńki Królewskie 0014, gm. Grudziądz.
2. Wnioskodawca wskazał lokalizację inwestycji w terenie, dla którego gmina nie posiada miejscowego planu zagospodarowania przestrzennego, czym wyczerpano przesłanki, o których mowa w art. 4 ust. 2 UPZP.
3. Decyzja niniejsza określa przedmiot i zakres inwestycji zgodnie z informacjami podanymi we wniosku (zgodnie z żądaniem strony). Zgodnie z art. 107 § 4 KPA, w tym zakresie odstępuje się od uzasadnienia decyzji.
4. Analizując wniosek oraz ustalenia studium uwarunkowań i kierunków zagospodarowania przestrzennego Gminy Grudziądz, uchwalonego uchwałą Nr XXXII/211/2013 Rady Gminy Grudziądz z dnia 18 lipca 2013 r., zmienionego uchwałą Nr XI/69/2015 Rady Gminy Grudziądz z dnia 24 czerwca 2015 r. i uchwałą nr XV/107/2015 Rady Gminy Grudziądz z dnia 30 września 2015 r., Wójt Gminy stwierdził, że nie zachodzi okoliczność dotycząca obowiązku sporządzenia miejscowego planu zagospodarowania przestrzennego.
5. Wniosek został przeanalizowany i sprawdzony pod względem wymogu stawianego przez art. 61 ust. 1 pkt 4 w związku z art. 50 ust. 1 ustawy o planowaniu i zagospodarowaniu przestrzennym. Stwierdza się, iż w przedmiotowej sprawie wymogi stawiane przez ustawę w art. 61 ust. 1 pkt 4-5 zostały spełnione, pozostałe wymogi nie wymagały zastosowania.
6. Zgodnie z art. 60 ust. 1 w związku z art. 53 ust. 4 ustawy o planowaniu i zagospodarowaniu przestrzennym decyzje wydaje się po uzgodnieniu z właściwymi organami. Decyzja została uzgodniona z:
  - a) Kujawsko-Pomorskim Zarządem Melioracji Wodnych i Urządzeń Wodnych, ul. Okrzei 74a, 87-800 Włocławek - postanowienie z dn. 11.04.2017 r. o sygn. TEK 7323/BTC/0327/2017 – uzgodnienie w zakresie melioracji wodnych (art. 53 ust. 4 pkt 6);
  - b) Starostwem Powiatowym w Grudziądzu, ul. Małomłyńska 1, 86-300 Grudziądz, postanowienie z dn. 14.04.2017 r. o sygn. GN.673.154.2017 – uzgodnienie w zakresie ochrony gruntów rolnych (art. 53 ust. 4 pkt 6), pod warunkiem uzyskania przed wydaniem pozwolenia na budowę lub przed złożeniem zgłoszenia budowy uzyskać decyzje o wyłączeniu gruntów z produkcji rolnej, bądź informację, iż nie zachodzi konieczność wydania takiej decyzji;
  - c) Regionalną Dyрекcją Lasów Państwowych w Toruniu, ul. Adama Mickiewicza 9, 87-100 Toruń, postanowienie z dn. 21.04.2017 r. o sygn. ZS.224.2.72.2017.AH – uzgodnienie w zakresie ochrony gruntów leśnych (art. 53 ust. 4 pkt 6);
  - d) Zarządem Dróg Powiatowych ul. Paderewskiego 233, 86-300 Grudziądz, postanowienie z dn. 14.04.2017 r. o sygn. PZD.673.96.2017 w zakresie obszaru przyległego do pasa drogowego (art. 53 ust. 4 pkt 9).

Ponieważ organ wydający niniejszą decyzję jest jednocześnie organem zarządzającym drogą gminną, zgodnie z art. 12 KPA odstąpiono od uzgodnienia w drodze postanowienia, dokonując wymaganego rozstrzygnięcia w ramach niniejszej decyzji.

Z uwagi na fakt, iż w odniesieniu do przedmiotowej inwestycji nie zachodzą okoliczności określone w pozostałych punktach art. 53 ust. 4, odstąpiono od uzgodnienia niniejszej decyzji z organami wskazanymi w tych przepisach.

7. Zgodnie z wymogiem art. 50 ust. 4 w związku z art. 5 ust. 3 Ustawy z dnia 27 marca 2003 r. o planowaniu i zagospodarowaniu przestrzennym (t.j. Dz. U. z 2016 r. poz. 778 z późn. zm.) sporządzenie niniejszego projektu decyzji powierzono osobie posiadającej kwalifikacje do wykonywania zawodu urbanisty na terytorium Rzeczypospolitej Polskiej uzyskane na podstawie ustawy z dnia 15 grudnia 2000 r. o samorządach zawodowych architektów, inżynierów budownictwa oraz urbanistów (Dz. U. z 2013 r. poz. 932 i 1650). Niniejszy projekt decyzji sporządził mgr Artur Składanek, który posiada takie kwalifikacje.  
Biorąc powyższe pod uwagę należało orzec jak w sentencji.

#### POUCZENIE

Zgodnie z art. 63 ustawy o planowaniu i zagospodarowaniu przestrzennym:

1. W odniesieniu do tego samego terenu decyzję o ustaleniu lokalizacji inwestycji celu publicznego można wydać więcej niż jednemu wnioskodawcy, doręczając odpis decyzji do wiadomości pozostałym wnioskodawcom i właścicielowi lub użytkownikowi wieczystemu nieruchomości.
2. Decyzja o ustaleniu lokalizacji inwestycji celu publicznego nie rodzi praw do terenu oraz nie narusza prawa własności i uprawnień osób trzecich.
3. Jeżeli decyzja o ustaleniu lokalizacji inwestycji celu publicznego wywołuje skutki, o których mowa w art. 36, przepisy art. 36 oraz art. 37 stosuje się odpowiednio. Koszty realizacji roszczeń, o których mowa w art. 36 ust. 1 i 3, ponosi inwestor, po uzyskaniu ostatecznej decyzji o pozwoleniu na budowę.
4. Wnioskodawcy, który nie uzyskał prawa do terenu, nie przysługuje roszczenie o zwrot nakładów poniesionych w związku z otrzymaną decyzją o ustaleniu lokalizacji inwestycji celu publicznego.

Zgodnie z art. 65 ustawy o planowaniu i zagospodarowaniu przestrzennym:

Organ, który wydał decyzję, stwierdza jej wygaśnięcie, jeżeli:

- 1) inny wnioskodawca uzyskał pozwolenie na budowę;
- 2) dla tego terenu uchwalono plan miejscowy, którego ustalenia są inne niż w wydanej decyzji, o ile nie została wydana ostateczna decyzja o pozwoleniu na budowę.

Decyzja o ustaleniu lokalizacji inwestycji celu publicznego jest pierwszym etapem w czynnościach administracyjnych, zmierzających do rozpoczęcia robót budowlanych.

Roboty budowlane można rozpocząć jedynie na podstawie decyzji o pozwoleniu na budowę, z zastrzeżeniem art. 29–31 ustawy z dnia 7 lipca 1994 r. Prawo budowlane (Dz. U. z 2016 r., poz. 290 z późn. zm.), w których zostały ustalone roboty budowlane, wymagające jedynie dokonania odpowiedniego zgłoszenia.

Inwestor zamiast dokonania zgłoszenia dotyczącego rozpoczęcia robót budowlanych, może wystąpić z wnioskiem o wydanie decyzji o pozwoleniu na budowę.

W celu uzyskania pozwolenia na budowę lub dokonania zgłoszenia dotyczącego rozpoczęcia robót budowlanych, należy złożyć odpowiedni wniosek do Starostwa Powiatowego w Grudziądzu. Do wniosku należy załączyć niniejszą decyzję, odpowiednie dokumenty wraz z opiniami, uzgodnieniami, pozwoleniami jeżeli są one wymagane przepisami szczególnymi oraz oświadczeniem o posiadanym prawie do dysponowania nieruchomością na cele budowlane.

Wszelkie rozstrzygnięcia związane ze spełnieniem warunków w celu uzyskania pozwolenia na budowę lub dokonania zgłoszenia dotyczącego rozpoczęcia robót budowlanych, rozstrzygane będą w odrębnym postępowaniu administracyjnym, przez właściwy wydział Starostwa Powiatowego w Grudziądzu.

**Od niniejszej decyzji przysługuje stronom prawo wniesienia odwołania do Samorządowego Kolegium Odwoławczego w Toruniu za pośrednictwem Wójta Gminy Grudziądz w terminie 14 dni od dnia jej doręczenia.**

**ZASTĘPCA WÓJTA**

*Jacek Zyglewicz*

Wójt Gminy Grudziądz

#### Załączniki:

1. Załącznik Nr 1 – graficzna część decyzji,
2. Załącznik Nr 2 – wyniki analizy, część tekstowa.

#### Otrzymują:

1. Arkadiusz Janicki OHM Projekt, 86-302 Mały Rudnik 28B,
2. Lenzion Dariusz,
3. Gmina Grudziądz, ul. Wybickiego 38, 86-300 Grudziądz,
4. Kujawsko – Pomorski Zarząd Melioracji i Urządzeń Wodnych we Włocławku, ul. Okrzei 74 A, 87-800 Włocławek,
5. Starosta Powiatu Grudziądzkiego, ul. Małomłyńska 1, 86-300 Grudziądz,
6. Powiatowy Zarząd Dróg, ul. Paderewskiego 233, 86-300 Grudziądz
7. Regionalna Dyrekcja Lasów Państwowych w Toruniu, ul. Mickiewicza 9, 87-100 Toruń,
8. a/a



ARKUSZ 1

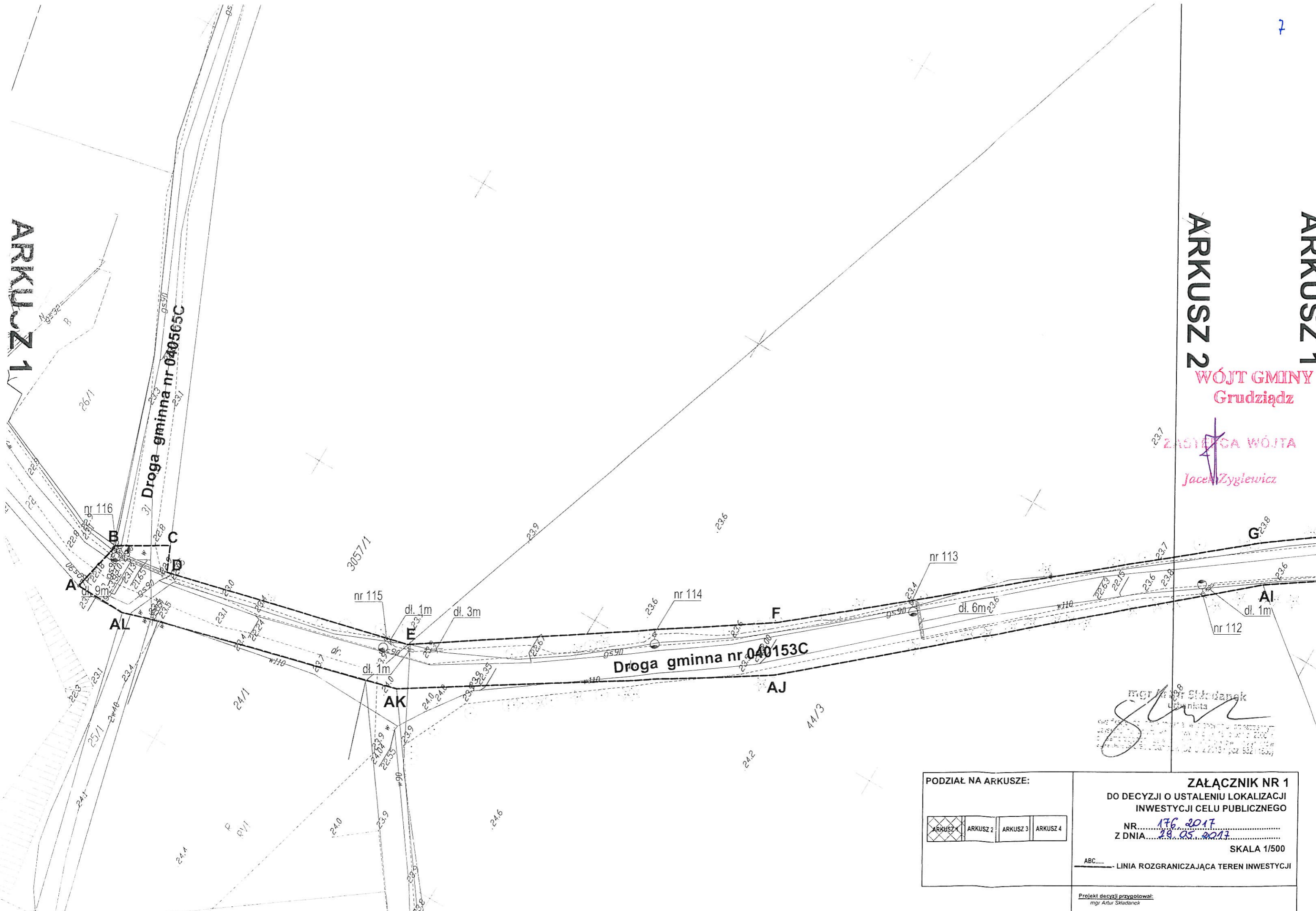
ARKUSZ 2

ARKUSZ 1

WÓJT GMINY  
Grudziądz

ZASTĘPCA WÓJTA  
Jacek Zygliewicz

mgr Artur Składanek  
Urząd Gminy  
Grudziądz



PODZIAŁ NA ARKUSZE:

ARKUSZ 1	ARKUSZ 2	ARKUSZ 3	ARKUSZ 4
----------	----------	----------	----------

**ZAŁĄCZNIK NR 1**  
**DO DECYZJI O USTALENIU LOKALIZACJI**  
**INWESTYCJI CELU PUBLICZNEGO**  
 NR. 176.2017  
 Z DNIA. 29.05.2017  
 SKALA 1/500  
 ABC..... LINIA ROZGRANICZAJĄCA TEREN INWESTYCJI

Projekt decyzji przygotował:  
mgr Artur Składanek

ARKUSZ 1

ARKUSZ 3

ARKUSZ 2

Droga gminna nr 040153C

WÓJT GMINY  
Grudziądz

ZASTĘPCA WÓJTY

Jacek Zygiewicz

mgr Artur Składanek  
urzędnik

Projekt decyzji o ustaleniu lokalizacji inwestycji celu publicznego  
z dnia 29.03.2017 r.

PODZIAŁ NA ARKUSZE:

ARKUSZ 1	ARKUSZ 2	ARKUSZ 3	ARKUSZ 4
----------	----------	----------	----------

**ZAŁĄCZNIK NR 1**  
DO DECYZJI O USTALENIU LOKALIZACJI  
INWESTYCJI CELU PUBLICZNEGO

NR. 176/2017  
Z DNIA 29.03.2017 r.

SKALA 1/500

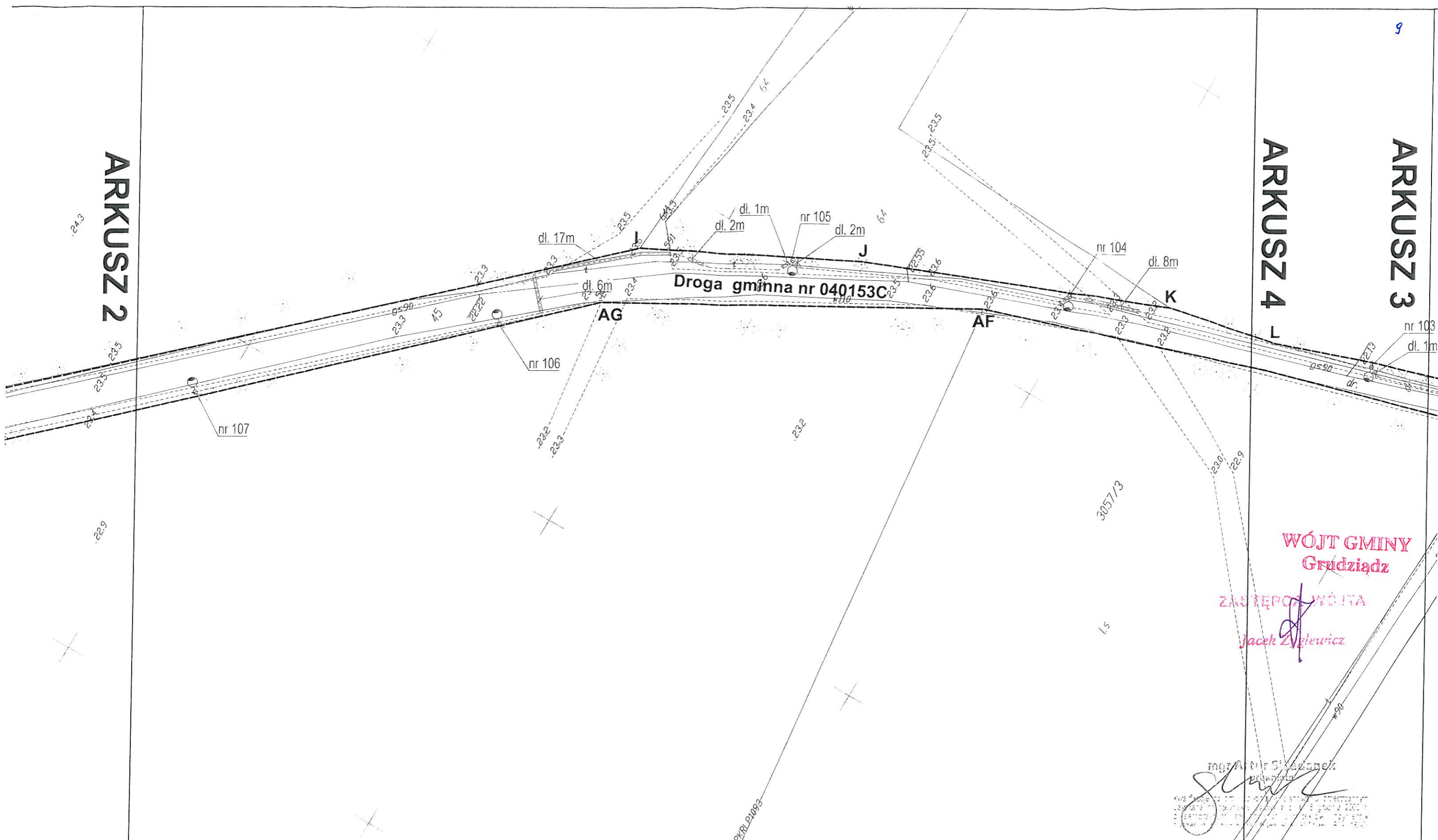
ABC..... - LINIA ROZGRANICZAJĄCA TEREN INWESTYCJI

Projekt decyzji przygotował:  
mgr Artur Składanek

ARKUSZ 2

ARKUSZ 4

ARKUSZ 3



**WÓJT GMINY**  
**Grudziądz**  
 ZASTĘPCA WÓJTA  
*Jacek Zyglewicz*

mgr Artur Składanek  
 projektant

PODZIAŁ NA ARKUSZE:

ARKUSZ 1	ARKUSZ 2	ARKUSZ 3	ARKUSZ 4
----------	----------	----------	----------

**ZAŁĄCZNIK NR 1**  
 DO DECYZJI O USTALENIU LOKALIZACJI  
 INWESTYCJI CELU PUBLICZNEGO  
 NR.....*176.20.12*.....  
 Z DNIA.....*29.05.2017*.....  
 SKALA 1/500  
 ABC..... LINIA ROZGRANICZAJĄCA TEREN INWESTYCJI

Projekt decyzji przygotował:  
 mgr Artur Składanek

Droga gminna nr 040153C

Droga gminna nr 040531C

WÓJT GMINY  
Grudziądz

ZASTĘPCA WÓJTY  
Jacek Zylewicz

istn. słup energetyczny AB  
proj. ASA-A 440-10B+F2+K; R≤10 Ω  
(odrębne opracowanie)  
proj. ZK

proj. SO-2/3w3  
ELCOM

istn. kabel YAKXS 4x35mm<sup>2</sup>  
(do przełożenia - odrębne opracowanie)  
proj. kabel YAKXS 4x35mm<sup>2</sup>  
(odrębne opracowanie)

PODZIAŁ NA ARKUSZE:

ARKUSZ 1	ARKUSZ 2	ARKUSZ 3	ARKUSZ 4
----------	----------	----------	----------

ZALĄCZNIK NR 1  
DO DECYZJI O USTALENIU LOKALIZACJI  
INWESTYCJI CELU PUBLICZNEGO

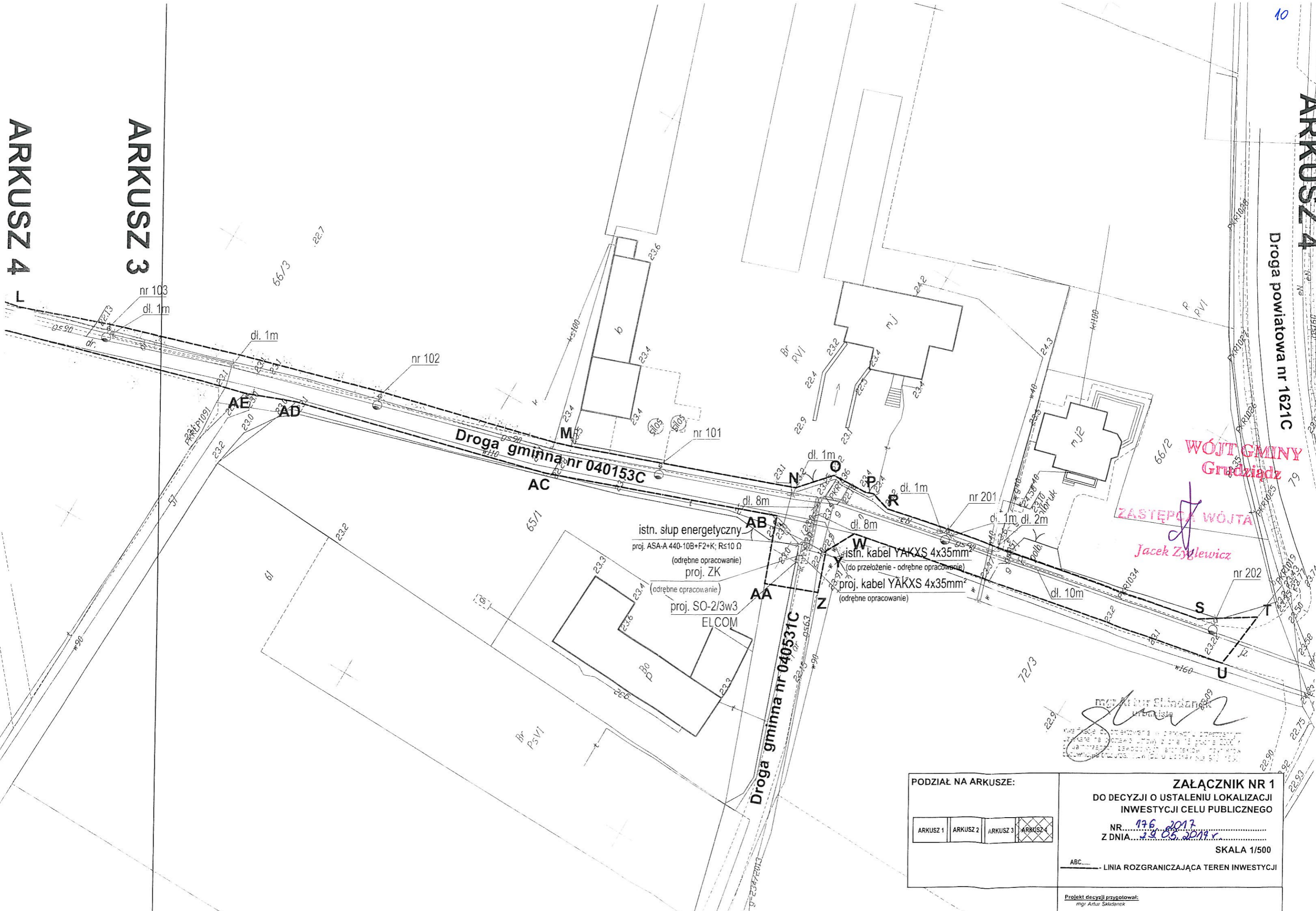
NR. 176/2017  
Z DNIA 29.05.2017 r.

SKALA 1/500

ABC..... LINIA ROZGRANICZAJĄCA TEREN INWESTYCJI

Projekt decyzji przygotował:  
mgr Artur Składanek

mgr Artur Składanek  
urząd gminy  
Grudziądz



## ANALIZA UWARUNKOWAŃ DO DECYZJI O USTALENIU LOKALIZACJI INWESTYCJI CELU PUBLICZNEGO

Analiza sporządzona na podstawie:

- art. 61 i art. 53 ust. 3 ustawy z dnia 27 marca 2003 r. o planowaniu i zagospodarowaniu przestrzennym (t.j. Dz. U. z 2016 r. poz. 778 z późn. zm.),
- rozporządzenie ministra infrastruktury z dnia 26 sierpnia 2003 r., w sprawie sposobu ustalania wymagań dotyczących nowej zabudowy i zagospodarowania terenu w przypadku braku miejscowego planu zagospodarowania przestrzennego (Dz. U. z 2003 r., Nr 164 poz. 1588),
- rozporządzenie ministra infrastruktury z dnia 26 sierpnia 2003 r. w sprawie oznaczeń i nazewnictwa stosowanych w decyzji o ustaleniu lokalizacji inwestycji celu publicznego oraz w decyzji o warunkach zabudowy (Dz. U. z 2003 r., Nr 164 poz. 1589).

1. Obszar wnioskowanej inwestycji obejmuje w części działki nr: 22, 31, 45, 66/3 i 71, obręb geodezyjny Pieńki Królewskie 0014, gm. Grudziądz
2. Inwestycja ma polegać na budowie linii kablowej oświetlenia drogowego.
3. Art. 61 ust. 3 ustawy o planowaniu i zagospodarowaniu przestrzennym mówi, że „przepisów ust. 1 pkt 1 i 2 nie stosuje się do linii kolejowych, obiektów liniowych i urządzeń infrastruktury technicznej”.

Na skutek powyższego uzasadnienia nie ma podstawy do wyznaczenia „obszaru analizowanego”; do niniejszej decyzji nie załączono więc części graficznej do analizy.

4. Wydanie decyzji inwestycji celu publicznego jest możliwe jedynie w przypadku łącznego spełnienia następujących warunków:

*1) co najmniej jedna działka sąsiednia, dostępna z tej samej drogi publicznej, jest zabudowana w sposób pozwalający na określenie wymagań dotyczących nowej zabudowy w zakresie kontynuacji funkcji, parametrów, cech i wskaźników kształtowania zabudowy oraz zagospodarowania terenu, w tym gabarytów i formy architektonicznej obiektów budowlanych, linii zabudowy oraz intensywności wykorzystania terenu;*

Zgodnie z pkt 3 analizy - nie dotyczy wnioskowanej inwestycji;

*2) teren ma dostęp do drogi publicznej;*

Zgodnie z pkt 3 analizy - nie dotyczy wnioskowanej inwestycji;

*3) istniejące lub projektowane uzbrojenie terenu, z uwzględnieniem ust. 5, jest wystarczające dla zamierzenia budowlanego;*

Nie dotyczy wnioskowanej inwestycji;

*4) teren nie wymaga uzyskania zgody na zmianę przeznaczenia gruntów rolnych i leśnych na cele nierolnicze i nieleśne albo jest objęty zgodą uzyskaną przy sporządzaniu miejscowych planów, które utraciły moc na podstawie art. 67 ustawy, o której mowa w art. 88 ust. 1;*

Wymagania w zakresie ochrony gruntów rolnych i leśnych (art. 61 ust. 1 pkt 4) – teren inwestycji obejmuje grunty: Br-RVI, dr i LsVI, czyli grunty rolne zabudowane, drogi i lasy, w rozumieniu przepisów o gospodarce nieruchomościami, zgodnie z wypisem z rejestru gruntów.

- przedmiotowa inwestycja nie wymaga uzyskania zgód na zmianę przeznaczenia na cele nierolnicze.

- zgodnie z przepisami należy uzgodnić projekt decyzji z organami właściwymi w sprawach ochrony gruntów rolnych i leśnych oraz melioracji wodnych - w odniesieniu do gruntów wykorzystywanych na cele rolne i leśne w rozumieniu przepisów o gospodarce nieruchomościami;

- planowana inwestycja przebiegać będzie przez teren gruntów klasy LsVI, czyli gruntów chronionych w myśl art. 7 ustawy z dnia 3 lutego 1995 r. o ochronie gruntów rolnych i leśnych (t.j. Dz. U. z 2015 r. poz. 909 z późn. zm.) i w związku z tym:

- inwestycja może być realizowana wyłącznie w niezalesionym pasie gruntu,

- inwestycja nie może powodować wycinki drzew,

- inwestycja musi być prowadzona wzdłuż ściany lasu,

- inwestycja nie może naruszyć gospodarki leśnej;

– grunty LsVI, będące własnością osób prywatnych, muszą być objęte służebnością przesyłu na terenie objętym inwestycją.

5) *decyzja jest zgodna z przepisami odrębnymi.*

- warunki wynikające z przepisów o ochronie środowiska – nie dotyczy wnioskowanej inwestycji,

- warunki wynikające z przepisów o ochronie przyrody – nie dotyczy wnioskowanej inwestycji,

- warunki wynikające z przepisów o ochronie dóbr kultury – nie dotyczy wnioskowanej inwestycji,

- warunki wynikające z przepisów prawa wodnego – nie dotyczy wnioskowanej inwestycji,

- warunki wynikające z innych przepisów – nie dotyczy wnioskowanej inwestycji.

Wnioskowana inwestycja nie jest sprzeczna z przepisami odrębnymi.

Teren przedmiotowego zamierzenia inwestycyjnego nie leży w miejscowości uzdrowiskowej, obszarze morskich portów i przystani, w granicach obszarów ograniczonego użytkowania, terenie górniczym, osuwania się mas ziemnych, w parku narodowym, na terenie ochrony zasobów wodnych oraz ochrony ludzi i mienia przed powodzią, na terenie zamkniętym. Inwestycja nie wymaga uzyskania pozwolenia wodno-prawnego, do wydania którego organem właściwym jest marszałek województwa lub dyrektor regionalnego zarządu gospodarki wodnej.

Ponadto przedmiotowe zamierzenie inwestycyjne nie znajduje się na terenie przeznaczonym na cel publiczny w nieobowiązującym planie ogólnym zagospodarowania przestrzennego Gminy Grudziądz.

Decyzja o ustaleniu lokalizacji inwestycji celu publicznego nie przesądza o realizacji inwestycji, określa jedynie zasady i warunki zagospodarowania przestrzennego przedmiotowego terenu w oparciu o obowiązujące przepisy w tym zakresie, o ustawę z dnia 27 marca 2003 r. o planowaniu i zagospodarowaniu przestrzennym. Wszelkie zagadnienia związane ze spełnieniem warunków o jakich mowa w przepisach prawa budowlanego rozstrzygane są w odrębnym postępowaniu administracyjnym przez właściwy organ administracji budowlanej.

6) *Warunki wynikające z art. 61 ust. 1 w nawiązaniu do ust. 2-5:*

Wniosek został przeanalizowany i sprawdzony pod względem wymogu stawianego przez art. 61 ust. 1 ustawy o planowaniu i zagospodarowaniu przestrzennym. Stwierdza się, iż w przedmiotowej sprawie wymogi stawiane przez ustawę w art. 61 ust. 1 pkt 4-5 oraz zostały spełnione, pozostałe wymogi nie wymagały zastosowania.

5. Obowiązek sporządzenia MPZP (art. 62 ust. 2) – nie dotyczy wnioskowanej inwestycji;
6. Stan prawny terenu (art. 53 ust. 3 pkt 2) – wymienione we wniosku działki stanowią własność wnioskodawcy. Działka nr 22 (o powierzchni 0,4800 ha), działka nr 31 (o powierzchni 0,3600 ha), działka nr 45 (o powierzchni 0,5000 ha) i działka nr 71 (o powierzchni 0,1100 ha), obejmują grunty: dr, czyli drogi, zaś działka nr 66/3 (o powierzchni 1,9732 ha) obejmuje grunty RVI, LsVI i Br-RVI, czyli grunty orne, lasy i grunty rolne zabudowane. Działki nie są objęte ustaleniami miejscowego planu zagospodarowania przestrzennego.
7. Stan faktyczny terenu (art. 53 ust. 3 pkt 2) – odcinek drogi gminnej nr 040163C i odcinek drogi gminnej nr 040531C oraz teren leśny i obszar zabudowy zagrodowej.
8. Wskaźniki parametrów zabudowy w terenie analizowanym: Zgodnie z pkt 3 analizy - nie dotyczy wnioskowanej inwestycji.

#### **Wnioski końcowe**

W wyniku przeprowadzonej analizy stwierdzono, że zostały spełnione wszystkie warunki określone w art. 61 ust. 1 ustawy o planowaniu i zagospodarowaniu przestrzennym. Stwierdza się, iż w przedmiotowej sprawie wymogi stawiane przez ustawę w art. 61 ust. 1 pkt 4-5 zostały spełnione, pozostałe wymogi nie wymagały zastosowania.

Zgodnie z przepisami art. 60 ust. 4 ustawy o planowaniu i zagospodarowaniu przestrzennym analizę sporządził mgr Artur Składanek.

ZASTĘPCA WÓJTA

Jacek Zygiewicz

GN.6630.93.2017

Grudziądz, dn. 05.04.2017 r.

Starostwo Powiatowe w Grudziądzu  
86-300 Grudziądz, ul. Małomłyńska 1

**ODPIS**  
**PROTOKOŁU Z NARADY KOORDYNACYJNEJ**  
**W SPRAWIE NR GN.6630.93.2017**

Na podstawie art.28b ust.1 ustawy z dnia 17 maja 1989 r. - Prawo geodezyjne i kartograficzne ( t.j. Dz.U. z 2016 r. poz. 1629 ) oraz Zarządzenia Nr 19/2016, 20/2016 Starosty Grudziądzkiego z dnia 13 grudnia 2016 r.

Przedmiot narady: Budowa oświetlenia ulicznego w m.Pieńki Królewskie  
Lokalizacja: Gmina: Grudziądz  
Obręb: Pieńki Królewskie, dz.: 22, 31, 45, 66/3, 71  
Wnioskodawca: OHM PROJEKT ARKADIUSZ JANICKI Mały Rudnik 28B  
86-302 Mały Rudnik  
Inwestor: GMINA GRUDZIĄDZ ul. Wybickiego 38  
86-300 Grudziądz  
Przewodniczący: Zbigniew Preuss, Inspektor, Wydział Geodezji, Kartografii, Katastru i Gospodarki  
Nieruchomościami  
Miejsce narady: Starostwo Powiatowe w Grudziądzu, ul. Małomłyńska 1  
Sposób przeprowadz.: nieokreślony  
Data wpływu: 31.03.2017  
Data narady: 05.04.2017

**Stanowiska uczestników narady koordynacyjnej**

Lp	Nazwa instytucji	Uwagi
1	Przewodniczący Narad Koordynacyjnych	bez uwag - Zbigniew Preuss
2	ENERGA-OPERATOR Oddział w Toruniu Rejon Dystrybucji w Grudziądzu ul. Curie-Skłodowskiej 6/7 86-300 Grudziądz	uzgodniono z uwagami według pisma RG/2MMD/AK/U/354/2017 - Adam Krajzewicz
3	EXATEL S.A. ul. Perkuna 47 04-164 Warszawa	bez uwag - Bartosz Borowski

4	Gmina Grudziądz ul. Wybickiego 38 86-300 Grudziądz	bez uwag - Anna Janowska
5	Miejskie Wodociągi i Oczyszczalnia Spółka z o.o. ul. Mickiewicza 28/30 86-300 Grudziądz	nie dotyczy MWiO - Agnieszka Liczkowska
6	NETIA S.A. z siedzibą w Warszawie ul. Poleczki 13 02-822 Warszawa	bez uwag, nie dotyczy Netia - Waldemar Wachowski
7	Operator Gazociągów Przesyłowych GAZ-SYSTEM S.A. Oddział w Gdańsku Terenowa Jednostka Eksploatacji w Grudziądzu ul. Mickiewicza 34 86-300 Grudziądz	bez uwag - Piotr Feldman
8	Orange Polska S.A. Dostarczanie i Serwis Usług Dział Ewidencji i Zarządzania Danymi o Infrastrukturze Bydgoszcz ul. Chodkiewicza 61, 85-667 Bydgoszcz	według uzgodnienia 24644/TODDWBU/U16/2017 - Wojciech Wilewski
9	Polska Spółka Gazownictwa sp. z o.o. Oddział Zakład Gazowniczy w Bydgoszczy Gazownia w Grudziądzu ul. Mickiewicza 34 86-300 Grudziądz	uzgodniono zgodnie z załączonymi uwagami w piśmie - Piotr Schreiber
10	Polska Spółka Gazownictwa sp. z o.o. Oddział Zakład Gazowniczy w Bydgoszczy ul. Jagiellońska 42 85-097 Bydgoszcz	bez uwag - Tomasz Nakielski
11	Węzeł Łączności ul. Bema 1 86-300 Grudziądz	bez uwag - Tomasz Wnuczek

**Starostwo Powiatowe  
w Grudziądzu  
ul. Małomłyńska 1  
86-300 GRUDZIĄDZ**

**Z up. STAROSTY**  
mgr inż. Zbigniew Provas  
Przewodniczący nadzoru nadzoru nadzoru





Orange Polska S.A.  
 Domena Hurt  
 Dostarczanie i Serwis Usług, Ewidencja i Standardy Infrastruktury  
 Dział Ewidencji i Zarządzania Danymi o Infrastrukturze Bydgoszcz  
 Adres do korespondencji:  
 ul. Chodkiewicza 61, 85-667 Bydgoszcz  
 tel.: 52 375 93 18

OHM PROJEKT  
 Arkadiusz Janicki  
 Mały Rudnik 28 B  
 86-302 Mały Rudnik

Bydgoszcz, 13 kwiecień 2017r.

Numer pisma: 24644/TODDWBU/U16/2017

**Temat:** Budowa oświetlenia ulicznego w m. Pieńki Królewskie dz. nr 22, 31, 45, 66/3, 71 gm. Grudziądz.

### Narada Koordynacyjna

Szanowny Panie,

informujemy, że uzgadniamy przedstawiony projekt. Przy realizacji procesu budowy wymagane jest spełnienie następujących uwarunkowań, które są integralną częścią uzgodnienia:

1. Wykonawca jest zobowiązany zgłosić do ORANGE POLSKA S.A. prace w strefie sieci telekomunikacyjnej min. na 14 dni przed przystąpieniem do robót, powołując się na numer przedmiotowego pisma. Tryb i zasady zgłoszenia prac oraz wystąpienia o nadzór właścicielski dostępne są na stronie: [www.orange.pl/wniosekonadzor](http://www.orange.pl/wniosekonadzor). Wykonywanie prac na sieci ORANGE POLSKA S.A. bez zgłoszenia i nadzoru właścicielskiego jest naruszeniem własności ORANGE POLSKA S.A. i będzie zgłaszane organom ścigania. Zgłoszenie/Wniosek o nadzór właścicielski można przesłać ze strony [www.orange.pl/wniosekonadzor](http://www.orange.pl/wniosekonadzor) lub kierować na adres:

ORANGE POLSKA S.A.  
 Obsługa Techniczna Klienta w Olsztynie  
 Wydział Utrzymania Usług i Infrastruktury  
 ul. Świętopelka 3  
 87-100 Toruń

Powiadomienie powinno zawierać nazwę i adres wykonawcy prac oraz telefon kontaktowy.

2. Roboty budowlano – montażowe w obrębie sieci telekomunikacyjnej wykonywać zgodnie z normami i przepisami obowiązującymi w budownictwie łączności ręcznie i pod nadzorem upoważnionego przedstawiciela ORANGE POLSKA S.A. Dostarczanie i Serwis Usług Obsługi Technicznej Klienta w Bydgoszczy;
3. Lokalizację podziemnych urządzeń telekomunikacyjnych w terenie należy potwierdzić za pomocą przekopów kontrolnych, a w przypadku odkrycia w trakcie robót ziemnych urządzeń nienaniesionych na planie należy je zabezpieczyć na koszt inwestora i powiadomić przedstawiciela ORANGE POLSKA S.A. Dostarczanie i Serwis Usług Obsługi Technicznej Klienta w Bydgoszczy oraz inspektora nadzoru. Istniejącą sieć teletechniczną eksploatowaną przez ORANGE POLSKA S.A. oznaczono na załączonych podkładach geodezyjnych symbolem - OPL.

Ustala się 2-metrową strefę ochronną z każdej strony naszych urządzeń. W strefie ochronnej prace należy prowadzić ręcznie;

4. W strefie projektowanych wykopów sieć telefoniczną zabezpieczyć przed uszkodzeniem zgodnie z przedstawionym rozwiązaniem technicznym. Dodatkowe szczegóły zabezpieczenia ustalić na roboczo z naszym przedstawicielem. Koszty zabezpieczenia ponosi naruszający stan istniejący;
5. W przypadku zmiany rzędnych terenu należy wyregulować poziom ram studni do projektowanej niwelety. Zachować normatywne przykrycie uzbrojenia teletechnicznego. Koszty zabezpieczenia ponosi naruszający stan istniejący;
6. Miejsca zbliżeń i skrzyżowań oraz elementy zanikowe sieci telekomunikacyjnej przed ich zasypaniem podlegają obowiązkowi zgłoszenia pracownikowi sprawującemu w imieniu Orange Polska nadzór nad realizowanymi pracami.
7. Po zakończeniu prac inwestor jest zobowiązany do pisemnego zgłoszenia z 14-dniowym wyprzedzeniem na adres podany w punkcie 1 niniejszego pisma – wykonane zadanie do odbioru technicznego w zakresie miejsc kolizyjnych z sieciami teletechnicznymi oraz otrzymania pisemnej akceptacji w formie protokołu odbioru lub notatki służbowej.
8. W przypadku uszkodzenia lub kradzieży infrastruktury teletechnicznej, w szczególności w wyniku niedotrzymania wymagań i warunków określonych w niniejszym dokumencie, ORANGE POLSKA S.A., obciąża sprawcę pełnymi kosztami naprawy oraz odszkodowaniem za straty związane między innymi z wypłaconymi bonifikatami i karami wynikającymi z zawartych przez ORANGE POLSKA S.A umów z klientami, a także innymi karami administracyjnymi.  
Łączna wysokość roszczeń ORANGE POLSKA S.A w stosunku do sprawcy uszkodzenia może sięgać nawet kwoty kilkuset tysięcy złotych polskich;
9. Niniejsze uzgodnienie ważne jest jeden rok od daty jego wydania.

Z poważaniem



Wojciech Wilewski  
Starszy Specjalista

ds. Ewidencji i Zarządzania Danymi o Infrastrukturze

14  
Polska Spółka Gazownictwa sp. z o.o.  
ul. M. Kasprzaka 25, 01-224 Warszawa  
Oddział Zakład Gazowniczy w Bydgoszczy

Gazownia w Grudziądzu  
ul. A. Mickiewicza 34, 86-300 Grudziądz  
tel. 56 450 95 00  
NIP 525 24 96 411  
KRS 0000374001 REGON 142739519

Załącznik do narady koordynacyjnej z dnia 05.04.2017

Dotyczy – temat 93/2017

PSG sp. z o. o. Oddział Zakład Gazowniczy w Bydgoszczy ul. Jagiellońska 42, 85-097 Bydgoszcz

1. *Rozpoczęcie robót należy zgłosić pisemnie w Gazowni w Grudziądzu, na min. 7 dni przed ich rozpoczęciem.*
2. *W przypadku natrafienia na niezinventaryzowaną sieć gazową lub uszkodzenia sieci gazowej należy wstrzymać prace i niezwłocznie powiadomić Pogotowie Gazowe tel. nr 992 lub Gazowni w Grudziądzu.*
3. *Wszelkie uszkodzenia sieci gazowej zostaną usunięte na koszt Inwestora i Wykonawcy.*
4. *W pobliżu istniejącej sieci gazowej roboty ziemne należy wykonywać ręcznie.*
5. *Należy zachować przykrycie gazociągu 0,8 m -1,2m.*
6. *Należy zachować wszystkie wymagane odległości od istniejącej/projektowanej sieci gazowej zgodnie z Rozporządzeniem Ministra Gospodarki z dnia 26 kwietnia 2013 r. w sprawie warunków technicznych, jakim powinny odpowiadać sieci gazowe i ich usytuowanie Dz.U. z 2013 poz. 640”.*
7. *W miejscach skrzyżowań oraz zbliżeń z siecią gazową wykonać ręczny przekop kontrolny i zgłosić do odbioru do Gazowni w Grudziądzu.*
8. *W miejscach zbliżeń do sieci gazowej zabudować słupy oświetleniowe na fundamencie o wysokości min 1,6 m.*

Mistrz Sieci i Instalacji Gazowych

  
Piotr Schreiber

Grudziądz dnia 18.04.2017r.  
RG/2MMD/AK/U/354/ 2017

Starostwo Powiatowe w Grudziądzu  
Wydział Geodezji, Kartografii, Katastru i Gospodarki Nieruchomościami  
ul. Małomyńska 1  
86-300 Grudziądz

Dotyczy: projektowanej linii oświetlenia drogowego z przebiegiem w m. Pieńki Królewskie gm. Grudziądz zgodnie z załączonym planem.

W odpowiedzi do sprawy j. w. informujemy, że plan sytuacyjny terenu przedmiotowej inwestycji uzgodniono pod względem podziemnego uzbrojenia elektroenergetycznego z uwagami jak niżej:

**OZNACZENIA:**

----- kabel elektroenergetyczny nN-0,4 kV

1. Skrzyżowania i zbliżenia z istniejącym kablem elektroenergetycznym będącym w naszej eksploatacji, które występują w obrębie budowy projektowanej linii oświetlenia drogowego w m. Pieńki Królewskie gm. Grudziądz należy wykonać zgodnie z normą PN-76/E-05125.
2. Istniejący kabel elektroenergetyczny wkreślono orientacyjnie. Celem dokładnego ustalenia trasy kabla należy wykonać ręczne przekopy próbne.
3. Prace ziemne prowadzone w pobliżu kabla elektroenergetycznego wykonać ręcznie (łopatą).
4. Wszystkie uszkodzenia istniejących kabli elektroenergetycznych z racji prowadzenia robót zostaną usunięte kosztem inwestora.
5. Prowadzenie robót budowlanych w pobliżu czynnych napowietrznych linii elektroenergetycznych wykonywać zgodnie z Rozporządzeniem Ministra Infrastruktury z dnia 6 lutego 2003r. w sprawie bezpieczeństwa i higieny pracy podczas wykonywania robót budowlanych (Dz. U. nr 47 poz. 401 z dnia 19 marca 2003r.)
6. Pod elektroenergetycznymi liniami napowietrznymi nie wolno składować materiałów oraz prowadzić robót sprzętem mechanicznym.
7. Wkreślony kabel nN-0,4 kV należy nanieść na wszystkie egzemplarze projektu.
8. Przed przystąpieniem do wykonawstwa należy uaktualnić powyższe uzgodnienie.
9. Uzgodnienie ważne do dnia 18.04.2019 roku.

**UWAGA:**

- W miejscach skrzyżowań i zbliżeń projektowanej linii oświetlenia drogowego z istniejącym kablem elektroenergetycznym nN-0,4 kV na w/w kabel należy nałożyć rury ochronne dwudzielne np. typu AROT dostosowane do przekroju kabla.
- Prace związane z rozwiązaniem kolizji należy zgłosić pisemnie z 14 dniowym wyprzedzeniem oraz wykonać pod nadzorem pracowników tutejszego Rejonu Dystrybucji po uprzednim przygotowaniu miejsc pracy i wyłączeniu kabla spod napięcia. Za wyłączenie urządzeń oraz przygotowanie miejsc pracy zostanie wystawiona faktura VAT zgodnie z obowiązującą Taryfą ENERGA – OPERATOR SA.
- W przypadku uszkodzenia lub awarii przedmiotowego kabla, koszty naprawy i poniesione straty jak również utracone korzyści przez Rejon Dystrybucji w Grudziądzu będące efektem tego uszkodzenia podczas wykonywania robót pokrywa wykonawca.

K/O: 2MMD – a/a  
W zał. plan sytuacyjny  
Sprawę prowadzi: Adam Krajzewicz  
tel. (0-56) 470-62-92

Kierownik Działu  
Dokumentacji Energetycznej

*[Podpis]*  
Zdzisław Szumotański

6640.678.2016



354 18.04.2017

KOPIA

Mapa do celów projektowych  
skala 1: 500

Kopia z mapy zasadniczej uzupełniona pomiarem z dnia 28.06.2015  
Układ odniesienia współrz. płaskich "65"  
Układ wysokościowy "Kronsztadt"

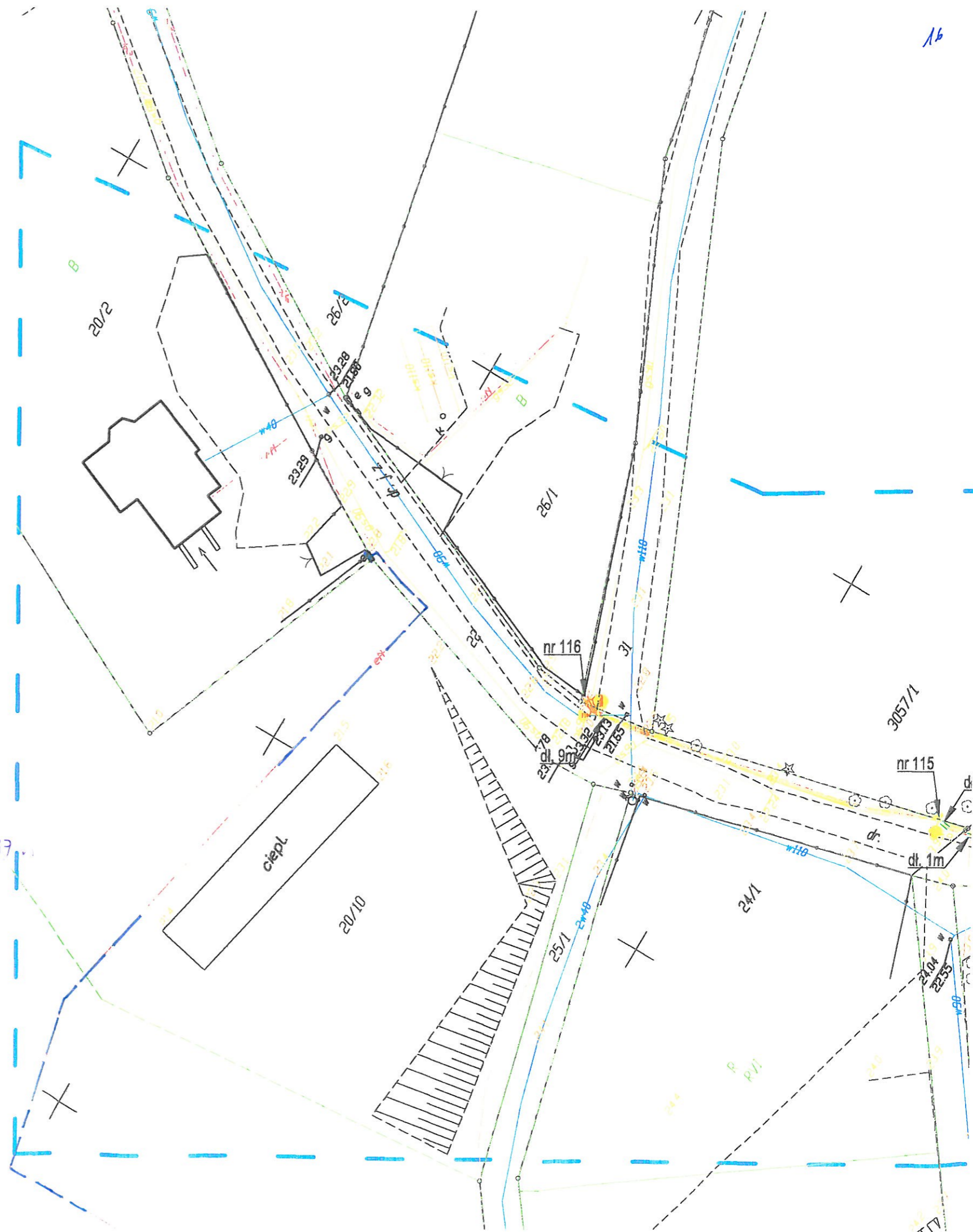
Woj. kujawsko-pomorskie  
Powiat grudziądzki  
Jednostka ewid. Grudziądz [040601\_2]  
Obręb: Pieńki Królewskie [0014] dz. 45

Grudziądz 14.09.2016  
Ks.rob. 210/2016  
IEMZ: 6640.678.2016

Wykonawca *K. Salczyński*

Uwaga! Na niniejszej mapie nie znajdują się punkty osnowy geodezyjnej podlegające ochronie.  
W obszarze aktualizacji nie sprawdzano obciążeń ujawnionych w księgach wieczystych.

"GEOD" s.c. Zakład Usług Geodezyjnych  
Krzysztof Otrzonek, Krzysztof Salczyński  
88-300 Grudziądz, ul. Murowa 59/5



16