

Załącznik do Uchwały
Nr XXVII/154/2012
Rady Gminy Grudziądz
z dnia 18 grudnia 2012 r.

Plan odnowy miejscowości Mały Rudnik na lata 2012 - 2019



Grudzien 2012 r.

SPIS TREŚCI

WSTĘP	3
I CHARAKTERYSTYKA MIEJSCOWOŚCI	4
1. POŁOŻENIE MIEJSCOWOŚCI.....	4
2. PRZYNALEŻNOŚĆ ADMINISTRACYJNA	4
2.1. Mapa Polski z podziałem na województwa	4
2.2. Mapa Województwa Kujawsko-Pomorskiego z podziałem na powiaty.....	5
2.3. Mapa Powiatu Grudziądzkiego z podziałem na gminy	5
2.4. Mapa Gminy Grudziądz z podziałem na sołectwa	6
3. POWIERZCHNIA SOŁECTWA MAŁY RUDNIK.....	7
4. LICZBA LUDNOŚCI	9
5. HISTORIA MIEJSCOWOŚCI MAŁY RUDNIK	11
6. STRUKTURA PRZESTRZENNA MIEJSCOWOŚCI MAŁY RUDNIK.....	12
II INWENTARYZACJA ZASOBÓW SŁUŻĄCYCH ODNOWIE MIEJSCOWOŚCI.....	14
1. ZASOBY PRZYRODNICZE	14
2. DZIEDZICTWO KULTUROWE	16
2.1. Obiekty o wartościach historycznych	16
2.2. Stanowiska archeologiczne.....	17
3. OBIEKTY I TERENY.....	18
4. INFRASTRUKTURA SPOŁECZNA.....	19
5. INFRASTRUKTURA TECHNICZNA.....	24
6. GOSPODARKA I ROLNICTWO.....	25
6.1. Gospodarka	25
6.2. Rolnictwo.....	27
6.3. Klasyfikacja gleb	28
6.4. Struktura użytków.....	31
7. KAPITAŁ SPOŁECZNY I LUDZKI.....	31
III OCENA MOCNYCH I SŁABYCH STRON MIEJSCOWOŚCI	33
IV OPIS PLANOWANYCH ZADAŃ INWESTYCYJNYCH I PRZEDSIĘWZIEĆ NA LATA 2012-2019.....	34
V OPIS I CHARAKTERYSTYKA OBSZARÓW O SZCZEGÓLNYM ZNACZENIU DLA ZASPOKOJENIA POTRZEB MIESZKAŃCÓW, SPRZYJAJĄCYCH NAWIĄZYWANIU KONTAKTÓW SPOŁECZNYCH, ZE WZGLĘDU NA ICH POŁOŻENIE ORAZ CECHY FUNKCJONALNO-PRZESTRZENNE	36
VI PODSUMOWANIE	38

WSTĘP

Podstawą rozwoju miejscowości Mały Rudnik jest wypracowanie dokumentu pn. „*Plan Odnowy Miejscowości Mały Rudnik*” oraz kierunki jego rozwoju na kolejne lata 2012-2019 wraz z celami, kierunkami i zadaniami inwestycyjnymi.

Wypracowanie takiego planu jest możliwe tylko w wyniku aktywnego współdziałania mieszkańców, którzy najlepiej potrafią określić potrzeby swojej społeczności. Stąd niniejszy „*Plan*” jest efektem otwartej dyskusji mieszkańców, prowadzonej w formie spotkań, zebrań i warsztatów, w trakcie których mieszkańcy sołectwa decydowali o przyszłości i kierunkach rozwoju swojej wsi.

Opracowanie, a następnie wdrożenie planu odnowy wiąże się z określonymi korzyściami dla społeczności lokalnej polegającej na:

- odbudowie i wzmocnieniu tożsamości kulturowej oraz aktywizacji mieszkańców poprzez programy edukacyjno-kulturalne, kierowane do różnych grup mieszkańców, w szczególności dzieci i młodzieży, seniorów, kobiet;
- wzroście atrakcyjności życia społeczno-kulturowego na wsi;
- wdrażaniu pozytywnych zmian akceptowanych przez mieszkańców;
- aktywacji społeczności lokalnej – wzroście tożsamości z miejscem zamieszkania i stopnia integracji mieszkańców wokół działania na rzecz środowiska – miejscowości.

I. Charakterystyka miejscowości

1. Położenie miejscowości

Miejscowość Mały Rudnik położona jest na podmokłych terenach Basenu Grudziądzkiego, w odległości około 10 km na południe od centrum Grudziądza. Miejscowość graniczy: od południa z Rudą; od zachodu ze Sztynwagiem i Szynychem; od północy z Pieńkami Królewskimi; zaś od wschodu z Białym Borem. Wieś Mały Rudnik usytuowana jest po obu stronach drogi krajowej nr 55 relacji Nowy Dwór Gdański – Malbork – Kwidzyn – Grudziądz – Stolno o dużym natężeniu ruchu osobowo – towarowego.

2. Przynależność administracyjna

Kraj: Polska

Województwo: Kujawsko–Pomorskie

Powiat: Grudziądzki

Gmina: Grudziądz

Miejscowość: Mały Rudnik

2.1. Mapa Polski z podziałem na województwa



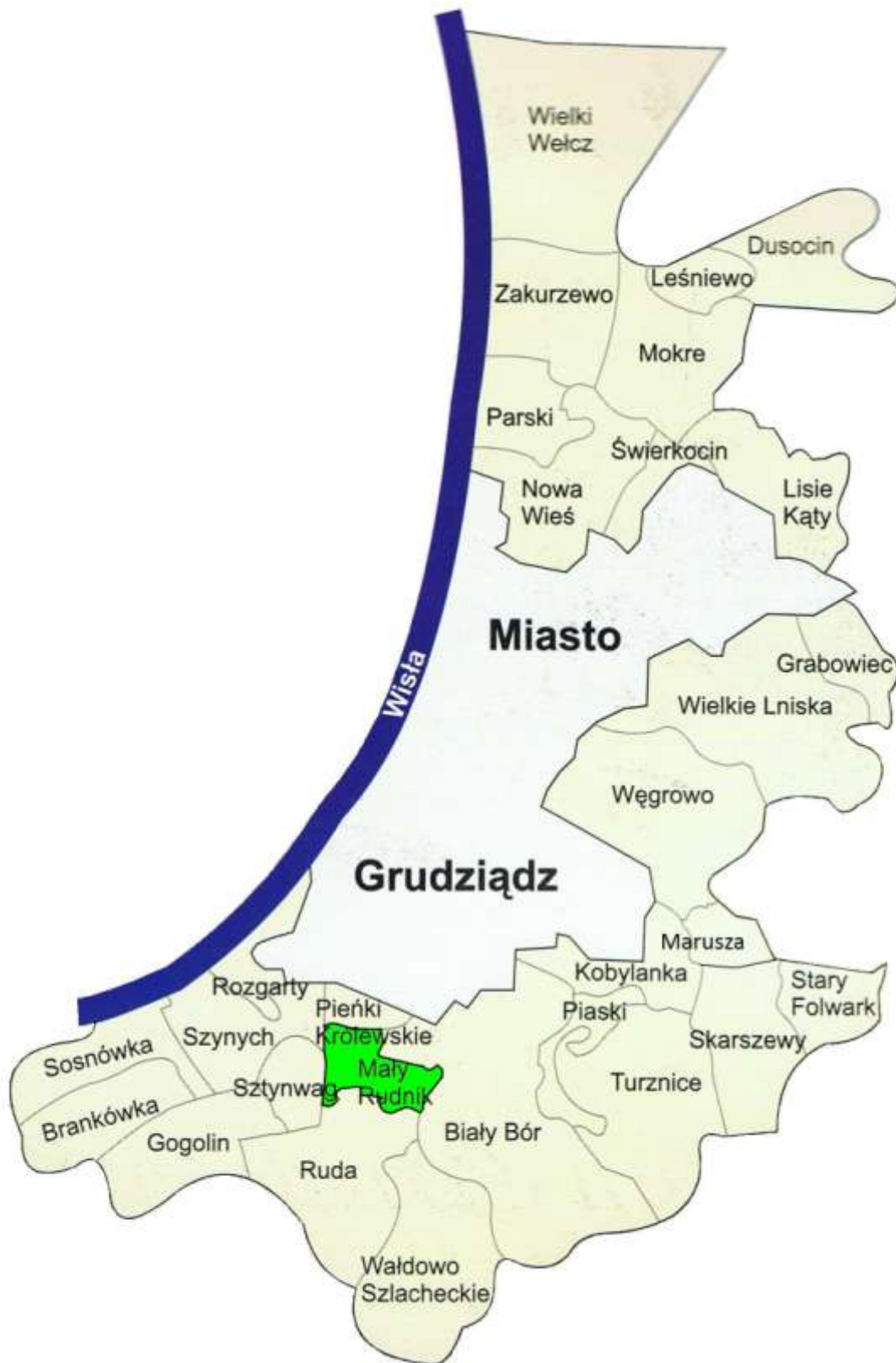
2.2 Mapa Województwa Kujawsko-Pomorskiego z podziałem na powiaty



2.3. Mapa Powiatu Grudziądzkiego z podziałem na gminy



2.4. Mapa Gminy Grudziądz z podziałem na sołectwa

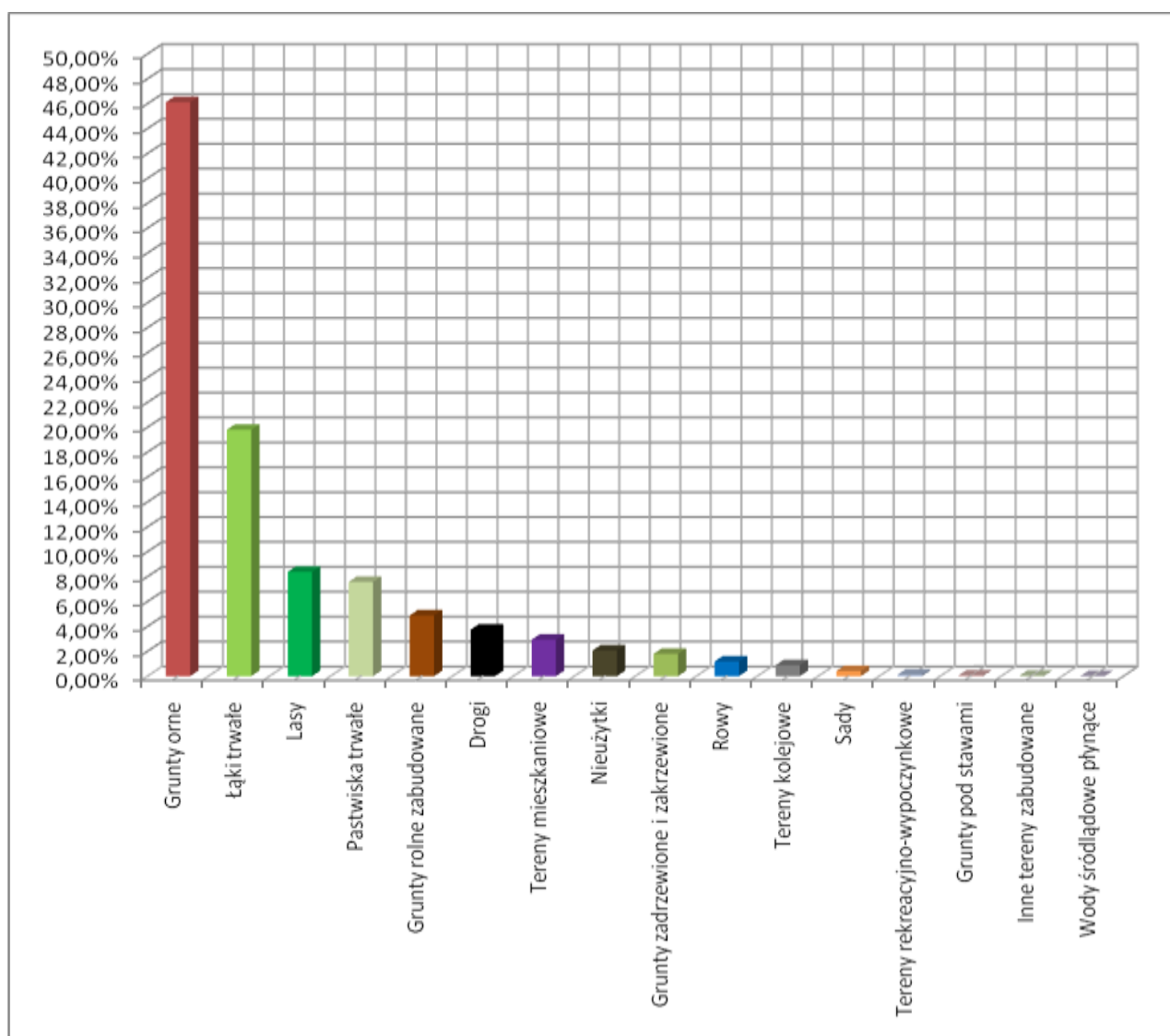


3. Powierzchnia Sołectwa Mały Rudnik



Mały Rudnik jest stosunkowo małym sołectwem, a jego powierzchnia wynosi 295,8899 ha. W strukturze użytkowania terenu dominują grunty orne i łąki. Grunty orne zajmują 136,4691 ha, czyli ponad 46% powierzchni całego sołectwa. Łąki trwałe zaś zajmują 58,58 ha, co stanowi 19,8% powierzchni sołectwa. Na trzecim miejscu uplasowały się lasy o powierzchni prawie 25 ha. Niewiele mniej zajmują pastwiska (22,4288 ha) oraz grunty rolne zabudowane (14,4444 ha). W zakresie terenów zabudowanych i zurbanizowanych przeważają tereny komunikacyjne (drogi), których powierzchnia w Małym Rudniku wynosi ponad 11 ha. Z kolei tereny mieszkaniowe zajmują około 8,67 ha. Powierzchnia pozostałych użytków waha się od 6,1225 do 0,0200 ha, a szczegółowe zestawienie gruntów dla obrębu Mały Rudnik przedstawia poniższa tabela i wykres:

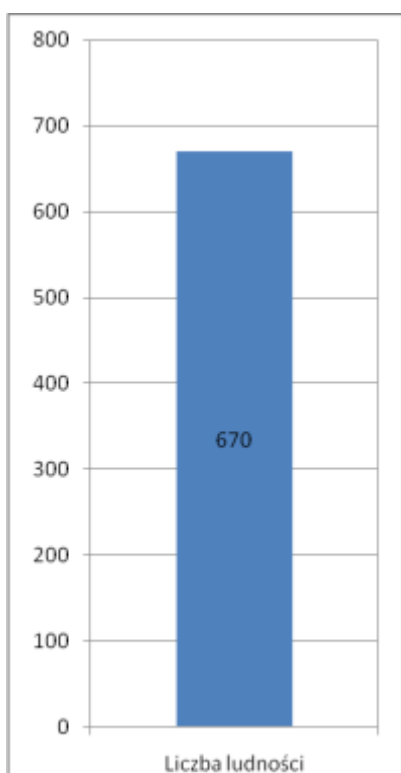
Powierzchnia [ha] z tego:	295,8899	100,00%
Grunty orne	136,4691	46,12%
Łąki trwałe	58,5800	19,80%
Lasy	24,8018	8,38%
Pastwiska trwałe	22,4288	7,58%
Grunty rolne zabudowane	14,4444	4,88%
Drogi	11,0616	3,74%
Tereny mieszkaniowe	8,6652	2,93%
Nieużytki	6,1225	2,07%
Grunty zadrzewione i zakrzewione	5,2902	1,79%
Rowy	3,4909	1,18%
Tereny kolejowe	2,5900	0,88%
Sady	1,2535	0,42%
Tereny rekreacyjno-wypoczynkowe	0,3600	0,12%
Grunty pod stawami	0,1919	0,06%
Inne tereny zabudowane	0,1200	0,04%
Wody śródlądowe płynące	0,0200	0,01%



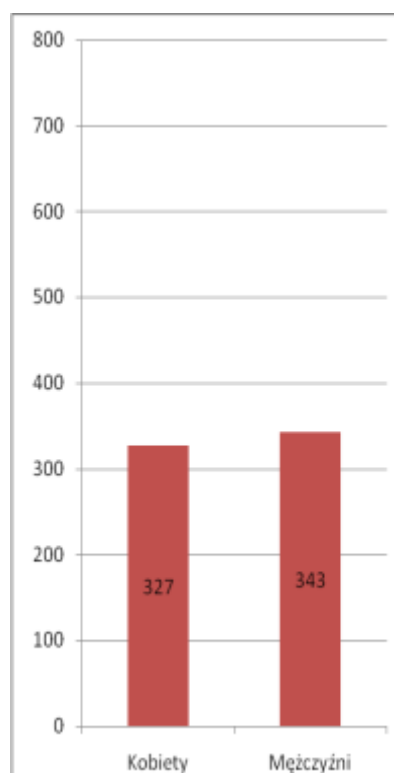
4. Liczba ludności

Mały Rudnik, mimo małej powierzchni, jest sołectwem dosyć gęsto zaludnionym, a całkowita liczba ludności na dzień 25.10.2012 r. wynosiła 670 mieszkańców – 327 kobiet i 343 mężczyzn. Stosunek procentowy wynosi: 48,80% kobiety ; 51,20% mężczyźni. Szczegółowe dane z podziałem na kategorie wiekowe przedstawia poniższa tabela oraz wykresy:

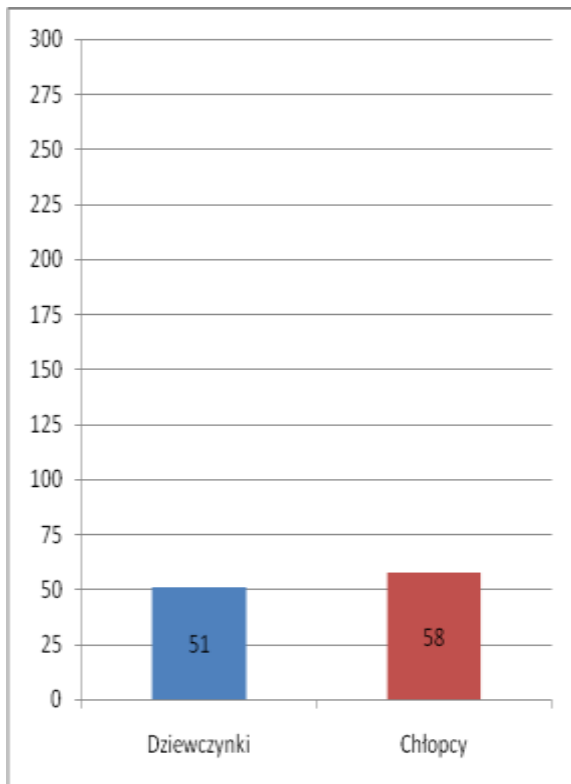
Liczba ludności	Kobiety	Mężczyźni
670	327	343
0 - 13 lat		
Ogółem	Dziewczynki	Chłopcy
109	51	58
14 - 18 lat		
Ogółem	Dziewczęta	Chłopcy
53	27	26
19 i więcej lat		
Ogółem	Kobiety	Mężczyźni
508	249	259



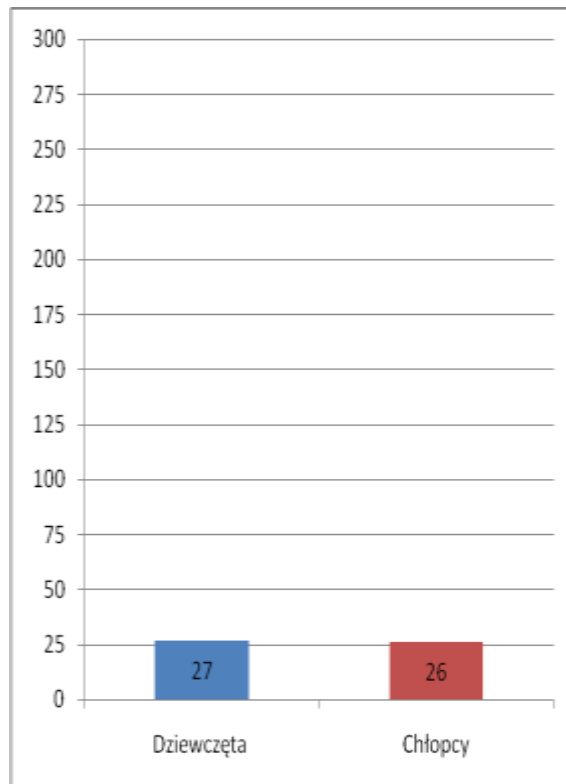
Wykres 1. Całkowita liczba ludności



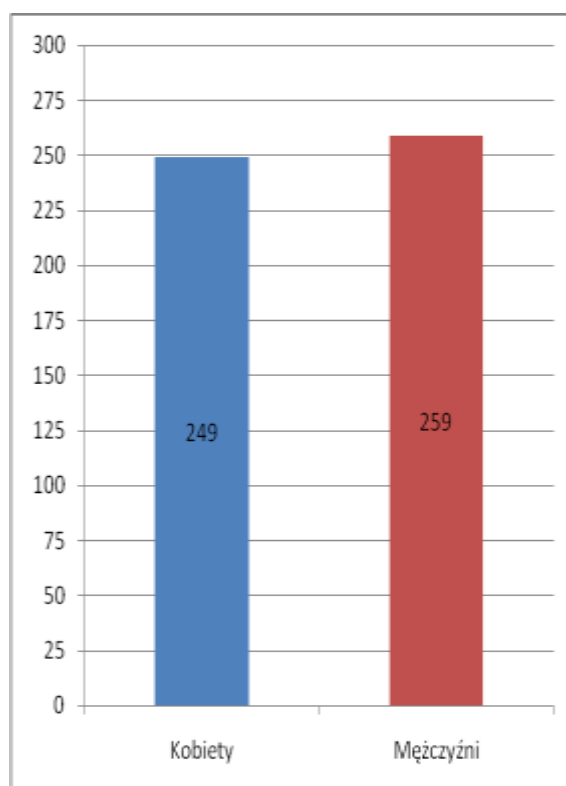
Wykres 2. Całkowita liczba kobiet i mężczyzn



Wykres 3. Ogółem dziewczynek i chłopców
0-13 lat



Wykres 4. Ogółem dziewcząt i chłopców
14-18 lat



Wykres 5. Ogółem kobiet i mężczyzn
19 i więcej lat

5. Historia miejscowości Mały Rudnik

Osada założona została w końcu XVII wieku na terenach położonych między Rudnikiem, a Rudą, jako wybudowanie do wsi Rudnik, na nowo zasiedlonej w 1681 r. przez osadników holenderskich – Mennonitów, sprowadzonych tu przez starostę grudziądzkiego Marcina Borowskiego.

Mennonici byli odłamem protestantów, którzy przybyli do Polski wskutek nasilenia prześladowań religijnych we własnym kraju i osiedlili się najpierw na Żuławach, a później także w dolinie Wisły. Osadnictwu holenderskiemu patronowali m.in. królowie polscy i biskupi chełmińscy oraz właściciele ziemscy. Mennonici, odznaczający się wielką pracowitością, surową moralnością, skromnością strojów i obyczajów, przynieśli wyższy poziom gospodarki rolnej, usprawnili system odwadniania terenów podmokłych, budowania kanałów i tam, przyczyniając się w ten sposób do lepszego zagospodarowania żyznych ziem na Żuławach i w dolinie Wisły.

W 1840 r. mieszkał tu Jan Kreklau, należący do znanej w powiecie grudziądzkim ewangelickiej rodziny nauczycielskiej. W 1885 r. wieś obejmowała 284 ha gruntów (181 ha roli, 81 ha łąk i 2 ha lasu) i 439 mieszkańców. W 1905 r. występuje jako odrębna osada pod nazwą Adamsdorf, zaś Mały Rudnik, liczący 7 budynków mieszkalnych i 18 mieszkańców, został spisany łącznie ze wsią Rudnik.

Obie jednostki administracyjne zostały połączone zapewne przed 1921 r., bowiem wg danych ze spisu wówczas przeprowadzonego występuje już tylko jednostka Mały Rudnik.

W 1905 r. we wsi była szkoła, a mieszkańcy należeli do parafii: katolickiej w Sarnowie, ewangelickiej w Piaskach-Rudniku.

Liczba budynków mieszkalnych i mieszkańców wg danych spisowych z lat:

- 1885 – 84 domy mieszkalne i 439 mieszkańców (kat. 37, ewang. 384, dyssyd. 18);
- 1905 – 82 domy mieszkalne i 427 mieszkańców (kat. 10, ewang. 405, inn.chrz. 12);
- 1921 – 78 domy mieszkalne i 363 mieszkańców (kat.105, ewang. 258, -).

6. Struktura przestrzenna miejscowości Mały Rudnik

Miejscowość Mały Rudnik położona jest na podmokłych terenach Basenu Grudziądzkiego, w odległości około 10 km na południe od centrum Grudziądza. Usytuowana jest po obu stronach drogi krajowej nr 55 relacji Nowy Dwór Gdański – Malbork – Kwidzyn – Grudziądz – Stolno (rys.1) o dużym natężeniu ruchu osobowo – towarowego. Przez wieś przechodzi także droga powiatowa o dużym znaczeniu komunikacyjnym nr 1622C relacji Chełmno – Sztynwag. Ważną rolę odgrywa także droga gminna



Rys.1



Rys.2

nr 40147C (rys.2) łącząca Mały Rudnik z Białym Borem. Jest to droga o nawierzchni gruntowej i tłuczniowej. Dla mieszkańców wsi ma ona duże znaczenie. Stąd też w niniejszy „Plan” wpisana została inwestycja mająca na celu jej modernizację na drogę o nawierzchni bitumicznej.



Rys.3

Krajobraz wsi podmiejski z dużą ilością działek budowlanych, wzbogacony śródpolnymi i przydrożnymi zadrzewieniami (rys.3). Teren równinny bogaty w małe oczka wodne i zarośla.

Miejscowość charakteryzuje się zróżnicowanym budownictwem

mieszkaniowym. Forma zabudowy zwarta i rozproszona. Formę zwartą stanowią głównie osiedla domków jednorodzinnych (rys.4) zlokalizowanych w obrębie drogi krajowej oraz wspomnianej drogi powiatowej. Formę rozproszoną zaś stanowią głównie gospodarstwa rolne. Mała przydatność rolnicza gleb przyczynia się jednak do rozwoju walorów przestrzennych miejscowości.



Rys.4

Uzupełnieniem zabudowy mieszkaniowej są zlokalizowane w miejscowości obiekty usługowe i usługowo-handlowe, które stanowią jednocześnie obsługę podróżnych.

II. Inwentaryzacja zasobów służących odnowie miejscowości

1. Zasoby przyrodnicze

Zgodnie z ustawą o ochronie przyrody z dnia 16 października 1991r. (Dz. U. Nr 114, poz. 492, ze zm.), obszar chronionego krajobrazu obejmuje wyróżniające się krajobrazowo tereny o różnych typach ekosystemów i ich zagospodarowanie powinno zapewnić stan względnej równowagi ekologicznej systemów przyrodniczych. Lasy spełniają nie tylko poważną funkcję gospodarczą, ale również nie mniej ważną rolę



Rys.5

pozaprodukcyjną o charakterze ochronnym, klimatycznym, zdrowotnym i estetycznym. Większość tych lasów zaliczana jest równocześnie do kilku kategorii ochronności, m.in. glebochronnych i wodochronnych. Prawie wszystkie lasy na terenie Małego Rudnika (rys.5) są lasami prywatnymi. W ogólnej powierzchni 24,8018 ha, lasy prywatne stanowią 23,30 ha. Pod względem typów siedliskowych dominuje bór świeży, w którym przeważa sosna z nielicznym udziałem brzozy brodawkowatej, świerku i dębu szypułkowego. Podszyt nie jest bogaty, w przeciwieństwie do runa, w którym występuje m.in. borówka czernica i brusznica. Mniejsze powierzchnie zajmuje bór mieszany, który występuje na żyłniejszych piaskach gliniastych o nieco lepszych warunkach uwilgocenia. W skład drzewostanu wchodzi: sosna, dąb, grab

i brzoza brodawkowata. Podszyt jest bogaty, składający się m.in. z leszczyny, kruszyny, jarzębiny.

Walory krajobrazowe wzbogacają również pomniki przyrody, które są cennymi i osobliwymi obiektami przyrodniczymi podlegającymi ochronie. Takim pomnikiem przyrody w Małym Rudniku jest 160-letnia lipa drobnolistna. Jej wysokość sięga 19 metrów, obwód zaś wynosi 440 cm.

Przez zabudowany teren wsi biegnie także wąska struga o nazwie Rudniczanka regulująca stan wód opadowo – gruntowych.

Problemem, z którym borykają się wszystkie sołectwa i Mały Rudnik nie stanowi tutaj wyjątku, jest zanieczyszczenie powietrza. Szczególnie dużą emisją zanieczyszczeń charakteryzuje się transport drogowy. Szacuje się, że w ogólnej emisji tlenku węgla 22% stanowią emisje z dróg, w emisji dwutlenku azotu 16,8% pochodzi z transportu drogowego, a w emisji niemetanowych lotnych związków organicznych 24,7% emisji przypada na transport drogowy. Największej emisji drogowej należy się jednak spodziewać wzdłuż głównych dróg o znaczeniu krajowym i regionalnym, m.in. przebiegającej przez miejscowość drogi krajowej nr 55 relacji Nowy Dwór Gdański – Malbork – Kwidzyn – Grudziądz – Stolno o dużym natężeniu ruchu osobowo – towarowego, jak również wzdłuż drogi powiatowej nr 1622C relacji Chełmno – Sztynwag. Ponadto źródłem zanieczyszczeń powietrza, zwłaszcza w okresie zimowym, są lokalne kotłownie, które powodują wzrost tzw. niskiej emisji oraz tzw. zanieczyszczenia importowane.

2. Dziedzictwo kulturowe

2.1. Obiekty o wartościach historycznych



Rys.6

Niewątpliwymi walorami kulturowymi, stanowiącymi o tożsamości wsi, są ślady osadnictwa holenderskiego przejawiające się specyficzną infrastrukturą budownictwa z tamtejszego okresu (rys.6).

Ponadto w miejscowości Mały

Rudnik nie zachowały się żadne obiekty zabytkowe, bądź postulowane do wpisu do rejestru zabytków. Wieś nie posiada również zespołów dworsko-parkowych, które występują we wsiach sąsiednich, chociażby w Rudzie. Zachowały się jedynie nieliczne obiekty architektury i budownictwa widniejące w ewidencji konserwatorskiej. Są to:

- dawna szkoła podstawowa, murowana, z pocz. XX wieku;
- dom dróżnika przy linii kolejowej Chełmża-Grudziądz, murowany, z końca XIX wieku (rys.7);



Rys.7

- chata nr 18, mieszk. inwentarska, murowano-drewniana, z 1759, wł. Nowak;
- chata nr 36, mieszk. inwentarska, drewniano-murowana z XVIII/XIX wieku, wł. Helena Frelek;
- chata nr 15, drewniano-murowana, z 2 poł. XIX wieku, wł. Żak;

- chata nr 16, murowana, z 2 poł. XIX wieku, wł. Krystyna Fandrejewska;
- chata nr 23, murowana, z końca XIX wieku, wł. Helena Nowak;
- chata nr 24, murowana z końca XIX wieku, wł. Bogdan Ramlau;
- chata nr 68, drewniano-murowana, z 1 poł. XIX wieku, wł. Julianna Domaszewska;
- chata nr 86, murowana, z XIX/XX wieku, wł. Stefania Olechowicz;
- chata nr 99, murowana, z XIX/XX wieku, wł. Klemens Sieklicki.

We wsi znajdują się także 3 krzyże o znaczeniu sakralnym (rys.8). Ponadto w miejscowości znajduje się nieczynny cmentarz ewangelicki założony w końcu XIX wieku. Zachowane relikty mogił i zadrzewienia. Ochrona układu przestrzennego, sepulkraliów i drzewostanu bez wpisu do rejestru zabytków.



Rys.8

2.2. Stanowiska archeologiczne

Zgodnie z Systemem Ewidencji Stanowisk Archeologicznych przygotowanym przez Oddział Wojewódzki w Toruniu Państwowej Służby Ochrony Zabytków, wyróżniono w Małym Rudniku następujące stanowiska archeologiczne:

Δ Obszar AZP 31-44:

- 1 Mały Rudnik, stanowisko 3 – neolit

Δ Obszar AZP 32-44:

- 1 Mały Rudnik, stanowisko 1 – II okres epoki brązu
- 2 Mały Rudnik, stanowisko 2 – wczesne średniowiecze, późne średniowiecze

3. Obiekty i tereny



Rys.9

Malowniczy krajobraz wsi Mały Rudnik (rys.9) sprzyja pieszym wycieczkom i spacerom. Dla chętnego turysty, czy przyrodnika jest to idealny obszar do wędrówki, fotografii i obserwacji przyrody.

W Małym Rudniku znajduje się również pensjonat Agroturystyczny (rys.10), położony niedaleko drogi powiatowej nr 1622C relacji Chełmno – Sztywnag, na równinie otoczonej lasem. Pensjonat istnieje już od 6 lat i jest filią hotelu



Rys.10

„Adriano” założonego w 1996 r. zlokalizowanego przy stadionie żużlowym w Parku Miejskim, 1,5 km od centrum Grudziądza. Bezpośrednio do pensjonatu przylega stadnina koni oraz hodowla owczarków niemieckich długowłosych.

Uznaje się także za korzystne sąsiedztwo z miastem Grudziądz.


4. Infrastruktura społeczna

Głównymi obiektami użyteczności publicznej w miejscowości Mały Rudnik, zlokalizowanymi w centrum wsi w promieniu 1 km, są: Zespół Szkół im. „Jana Pawła II”, Gminny Ośrodek Kultury, Wiejski Ośrodek Zdrowia oraz Gminne Przedszkole.



Zespół Szkół im. „Jana Pawła II” (rys.11) jest obiektem posiadającym ponad 60-letnią tradycję. Dawniej siedziba szkoły znajdował się w Rudzie. Później szkoła została przeniesiona do Małego Rudnika. Nie zmieniono jednak nazwy ze względu na zachowanie tradycji i podtrzymanie pamięci o historii szkoły. Zespół składa się ze szkoły podstawowej i gimnazjum, o dobrze wyposażonej bazie dydaktycznej i lokalowej. Szkoła posiada także nowoczesną pracownię komputerową z nieograniczonym dostępem do Internetu. W planach mieści się budowa nowej sali gimnastycznej.

Gminny Ośrodek Kultury (GOK) w Małym Rudniku (rys.12) jest głównym centrum kultury w Gminie Grudziądz. Wybudowany został w 1968 roku jako Grudziądzki Dom Kultury Gromady Ruda wraz z remizą strażacką o łącznej powierzchni 626,20 m². Po reformie



administracyjnej tj. w momencie powstania gmin (01.01.1973 r.), został przekształcony w Gminny Ośrodek Kultury Gminy Grudziądz. Działa na

podstawie nadanego przez Radę Gminy statutu. Ośrodek, nad którym nadzór sprawuje Wójt Gminy Grudziądz, posiada osobowość prawną i finansowany jest z budżetu gminy. W roku 1984 przeprowadzono remont obiektu – głównie wnętrza. 16 lat później do budynku dobudowano kolejny segment remizy strażackiej i zaplecze sportowe. W chwili obecnej obiekt ten ma powierzchnię 887,50 m², a mieszczą się w nim: Gminny Ośrodek Kultury, Gmina Biblioteka Publiczna, remiza OSP Ruda, Koło Gospodyń Wiejskich Mały Rudnik i Sztynwag oraz siedziba Ludowych Zespołów Sportowych. Przy Gminnym Ośrodku Kultury działają również: zespół wokalny, chór młodzieżowy i kółko plastyczne.



Rys.13

W roku 2006 przy znacznym udziale środków Sektorowego Programu Operacyjnego „Restrukturyzacja i Modernizacja Sektora Żywnościowego oraz Rozwój Obszarów Wiejskich 2004-2006” przeprowadzono remont Ośrodka wraz z zakupem

nowoczesnego wyposażenia. Cała inwestycja zamknęła się w kwocie 302 000,00 zł. W roku bieżącym – 2012 – Gminny Ośrodek Kultury ponownie odnowił wnętrze obiektu z własnych środków. Wyremontowano m.in. bibliotekę, korytarz (rys.13) oraz położono nową podłogę na sali.

GOK swoją działalnością obejmuje teren całej gminy. Finansuje organizowane cyklicznie imprezy dla młodzieży szkolnej, m.in. Turniej Bezpieczeństwa Ruchu Drogowego, Konkurs Plastyczny Świeżo malowane, Konkurs Recytatorsko – Plastyczny przy współpracy z ZS Mokre, Prezentacje Muzyczne, Pikniki Ekologiczne przy współpracy z SP Węgrowo, jak również Dzień Kobiet, Dzień Seniora, Wieczór Wigilijny, Imprezy Jubileuszowe oraz Imprezy Gwiazdkowe dla organizacji i stowarzyszeń działających na terenie

Gminy Grudziądz. W bieżącym roku po raz pierwszy zorganizowano Finał Wielkiej Orkiestry Świątecznej Pomocy. Impreza cieszyła się dużym powodzeniem i na stałe wejdzie do kalendarza imprez.

Organizowane na terenie Ośrodka Prezentacje Muzyczne zaktywizowały środowiska szkolne i w chwili obecnej większość imprez na terenie gminy odbywa się przy współdziałaniu artystycznym miejscowych szkół. Od wielu lat Gminny Ośrodek Kultury ściśle współpracuje ze szkołami w Rudzie i w Wałdowie Szlacheckim. Uczniowie ze szkoły w Rudzie wspierają przygotowanie cyklicznych imprez. We współpracy ze szkołą w Wałdowie Szlacheckim powstało wiele bardzo ambitnych programów artystycznych, m.in.: „Jan Paweł II”, „Gdzie to jest – przypomnienie twórczości Agnieszki Osieckiej”, „Antygona”, „Muzyczne Zaduszki”, „Zemsta”, „Romeo i Julia”. Programy te prezentowane były również w Centrum Kultury Teatr, a także w Klubie Akcent w Grudziądzu, z którymi Ośrodek także współpracuje.

Na terenie Gminnego Ośrodka Kultury organizowane są także spotkania i imprezy okolicznościowe. W okresie letnim odbywają się festyny, których współorganizatorami są Rady Sołeckie, a także parafia w Pieńkach Królewskich.

W obiekcie Gminnego Ośrodka Kultury znajduje się także Gminna Biblioteka Publiczna (rys.14). W trakcie roku szkolnego organizowane są w niej środowiskowe zajęcia dla dzieci pt. „Apetyt na czytanie”. W spotkaniach biorą udział dzieci w wieku od 6 do 10



Rys.14

lat. Zajęcia cieszą się dużym zainteresowaniem, a ich celem jest m.in. promowanie czytelnictwa, zachęcanie dzieci do obcowania z książką oraz z kulturą.



W 2006 roku zakończono trzyletnią inwestycję, dzięki której Ośrodek otrzymał nowy kompleks boisk wraz z zagospodarowaniem terenu (rys.15). W tej dziedzinie Ośrodek współpracuje z gminnym organizatorem sportu, Ludowymi Zespołami Sportowymi, klubami sportowymi oraz Wojewódzkim Związkiem Piłki Nożnej. Przy Gminnym Ośrodku Kultury działa LZS GOK Mały Rudnik z sekcją tenisa stołowego oraz LZS GOK Mały Rudnik – Węgrowianka z sekcją piłki nożnej. Boiska udostępniane są głównie dla drużyn młodzieżowych.

Na terenie Gminnego Ośrodka Kultury przeprowadzane są liczne imprezy sportowe, m.in. Mistrzostwa Szkół Gminy Grudziądz w tenisie stołowym, Mistrzostwa Szkół Gminy oraz Powiatu (piłka nożna – chłopcy i dziewczęta), Mistrzostwa Półfinałowe Województwa Kujawsko–Pomorskiego (piłka nożna – chłopcy i dziewczęta), Mistrzostwa Polski w piłkę nożną Szkół Podstawowych i Gimnazjów („Piłkarska Kadra Czeka”), Mistrzostwa Szkół Gminy Grudziądz (lekkoatletyka).

W okresie zimowym we współpracy z OSP Ruda i LZS GOK Mały Rudnik na terenie boiska GOK-u przygotowywane jest lodowisko, z którego korzystają mieszkańcy Gminy Grudziądz.



Rys.16

W bezpośrednim sąsiedztwie Gminnego Ośrodka Kultury znajduje się budynek Ochołniczej Straży Pożarnej (rys.16) założonej w 1968 r. Jednostka straży posiada do dyspozycji trzy wozy bojowe: Jelcz 004 GCBA, średni wóz gaśniczy IVECO GBA i lekki wóz

gaśniczy Lublin 2. Przy załodze działają trzy młodzieżowe drużyny ochotniczej straży pożarnej, w tym jedna żeńska. Tradycją jest coroczne organizowanie imprez pokazowych organizowanych z okazji św. Floriana mających na celu przybliżenie mieszkańcom pracy strażaków oraz ich mobilność i efektywność podczas wykonywanej przez nich pracy.

Mieszkańcy Małego Rudnika mają także zapewniony dostęp do usług medycznych. W miejscowości znajduje się bowiem Wiejski Ośrodek Zdrowia (rys.17) świadczący podstawową opiekę zdrowotną, ambulatoryjną, stacjonarną i dochodzącą. Jednostka ta podlega bezpośrednio Zakładowi Opieki Zdrowotnej Gminy Grudziądz.



Rys.17

We wsi funkcjonuje także Gminne Przedszkole (rys.18). Organem prowadzącym jest Wójt Gminy Grudziądz, nadzór



Rys.18

pedagogiczny zaś sprawuje Kurator Oświaty w Bydgoszczy. Przedszkole

sprawuje opiekę nad dziećmi, wspomaga i ukierunkowuje rozwój dziecka, udziela dzieciom pomocy psychologiczno-pedagogicznej. Ponadto pomaga dzieciom w poznawaniu i rozumieniu świata, nabywaniu umiejętności poprzez działanie, odnajdywaniu swojego miejsca w grupie rówieśników oraz budowaniu systemu wartości.

Obok przedszkola znajduje się także plac zabaw (rys.19), dzięki któremu dzieci rozwijają swoją sprawność fizyczną i zagospodarowują wolny czas.



Rys.19

Inwestycja została zrealizowana w 2006 r. w 70% ze środków Marszałka Województwa Kujawsko-Pomorskiego.

5. Infrastruktura techniczna

W Małym Rudniku znajduje się sieć telekomunikacyjna oraz elektryczna. Dzięki temu wszystkie istniejące gospodarstwa domowe posiadają dostęp do sieci energetycznej o mocy zaspokajającej potrzeby mieszkańców.

We wsi znajduje się także sieć wodociągowa. Podłączono do niej większość gospodarstw, co wiąże się z dostarczaniem czystej, zdrowej wody spełniającej wszelkie normy i wymogi. Wciąż brakuje jednak sieci kanalizacyjnej, a ścieki odprowadzane są najczęściej do przydomowych szamb.

Na chwilę obecną wywozem odpadów komunalnych zajmuje się Przedsiębiorstwo Usług Miejskich w Grudziądzu, z którym umowę mają podpisaną 172 gospodarstwa, a także Miejskie Wodociągi i Oczyszczalnia Sp. z o.o. (15 gospodarstw) oraz Przedsiębiorstwo Usług Komunalnych i Mieszkaniowych „EKO-SYSTEM” Sp. z o.o. (3 gospodarstwa). Odpady po procesie segregacji trafiają na wysypisko śmieci w Zakurzewie. Od 2013 roku

obowiązki w zakresie gospodarki odpadami będzie realizować Gmina Grudziądz.

Na chwilę obecną trwają prace związane z budową sieci gazociągowej. Część mieszkańców nadal jednak korzysta w celu przygotowywania posiłków z gazu propan-butan dostarczanego w butlach.

6. Gospodarka i rolnictwo

6.1. Gospodarka

W Małym Rudniku znajduje się kilkanaście zakładów, m.in. Przedsiębiorstwo Wielobranżowe „TIR-SERWIS-RES”, Zakład Remontowo-Budowlany „REMBUD”, Zakład Elektromechaniki chłodniczej „Szron”.



Rys.20

Przedsiębiorstwo Wielobranżowe „TIR-SERWIS-RES” (rys.20)

zajmuje się kompleksową naprawą samochodów ciężarowych, dostawczych, naczep, przyczep, a także sprzętu transportowego. Firma posiada 25-letnie doświadczenie. Pracują w niej

wysoko wykwalifikowane osoby. Przedsiębiorstwo posiada nowoczesne zaplecze warsztatowe i sprzętowe, wyposażone w maszyny, urządzenia i narzędzia oraz profesjonalny sprzęt komputerowy do badania układów hamulcowych ABS, EBS, ASR. Na terenie zakładu mieści się sklep i magazyn części zamiennych, niezbędnych do prowadzenia wszelkiego rodzaju napraw. Prace wykonane są szybko i solidnie za umiarkowaną cenę i na dogodnych warunkach płatności. Firma oferuje oryginalne części zamienne oraz ich zamienniki do wszystkich typów samochodów ciężarowych, dostawczych,

naczep oraz przyczep, co ułatwia dokonywanie napraw oszczędzając czas klientów.

Zakład Remontowo-Budowlany „REMBUD” (rys.21) istnieje na rynku od 1 stycznia 2000 r. Jej właścicielem jest Arkadiusz Niebojewski. Przeważającą działalnością przedsiębiorstwa są roboty budowlane związane ze



Rys.21

wznoszeniem budynków mieszkalnych i niemieszkalnych. W 2011 r. firma „REMBUD” wygrała przetarg nieograniczony na budowę świetlicy wiejskiej „Swojska Chata” w miejscowości Świerkocin.

Zakład usługowo-handlowy „Szron” Piotr Kaczor, swoją działalność prowadzi od kwietnia 2000 r. Jest to zakład elektromechaniki chłodniczej, który zajmuje się przede wszystkim naprawą i konserwacją urządzeń gospodarstwa domowego oraz sprzętu użytku domowego i ogrodniczego.

W Małym Rudniku działa także blacharnia samochodowa i lakiernia wraz z infrastrukturą techniczną. Działalność ta należy jednak do przedsięwzięć, które mogą potencjalnie znacząco oddziaływać na środowisko.



Rys.22

Ponadto w sołectwie istnieje dość duża liczba drobnych, prywatnych przedsiębiorstw, głównie w branży spożywczo-przemysłowej (rys.22), elektrycznej, budowlanej, usługowo-handlowej, czy mechaniki pojazdowej. W miejscowości znajduje się także

Auto-Komis zlokalizowany przy drodze krajowej nr 55 z Grudziądz do Torunia.

6.2. Rolnictwo

Na terenie miejscowości Mały Rudnik znajdują się 92 gospodarstwa rolne o łącznej powierzchni 289,7665 ha, w tym:

- o powierzchni od 0 do 1 ha – 3 gospodarstwa
- o powierzchni od 1 do 2 ha – 43 gospodarstwa
- o powierzchni od 2 do 5 ha – 31 gospodarstw
- o powierzchni od 5 do 7 ha – 11 gospodarstw
- o powierzchni od 7 do 10 ha – 2 gospodarstwa
- o powierzchni od 10 do 15 ha – 2 gospodarstwa

Aż 46,12% powierzchni sołectwa Mały Rudnik zajmują grunty orne (rys.23), a ich powierzchnia wynosi 136,4691 ha. Prawie 94% tych gruntów to grunty V i VI klasy. Wszystkie gleby na obszarze sołectwa charakteryzują się niską zawartością fosforu



Rys.23

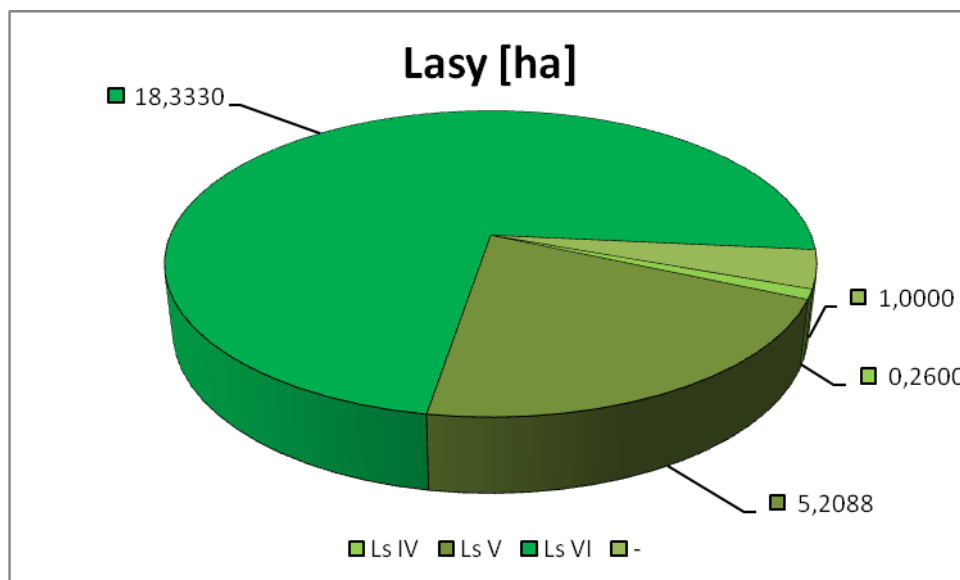
i potasu oraz wysoką zawartością magnezu. Bardzo istotne znaczenie dla oceny jakości i przydatności gleb ma znajomość ich odczynu. W Małym Rudniku 100% gleb ma odczyn obojętny. To wszystko sprawia, że konieczność wapniowania gleb jest całkowicie zbędna. Bardziej szczegółowe dane odnośnie zawartości fosforu, potasu, magnezu oraz odczynie gleb przedstawia poniższa tabela:

Gleby w Małym Rudniku	Odczyn					Potrzeby wapniowania					Zawartość																
											Fosforu					Potasu					magnezu						
	b.kw	kw	l.kw.	ob	zas	K	P.	W	O	Z	BN	N	Ś	W	BW	BN	N	Ś	W	BW	BN	N	Ś	W	BW		
	0	0	0	100	0	0	0	0	0	100	0	100	0	0	0	0	100	0	0	0	0	0	0	0	0	100	0

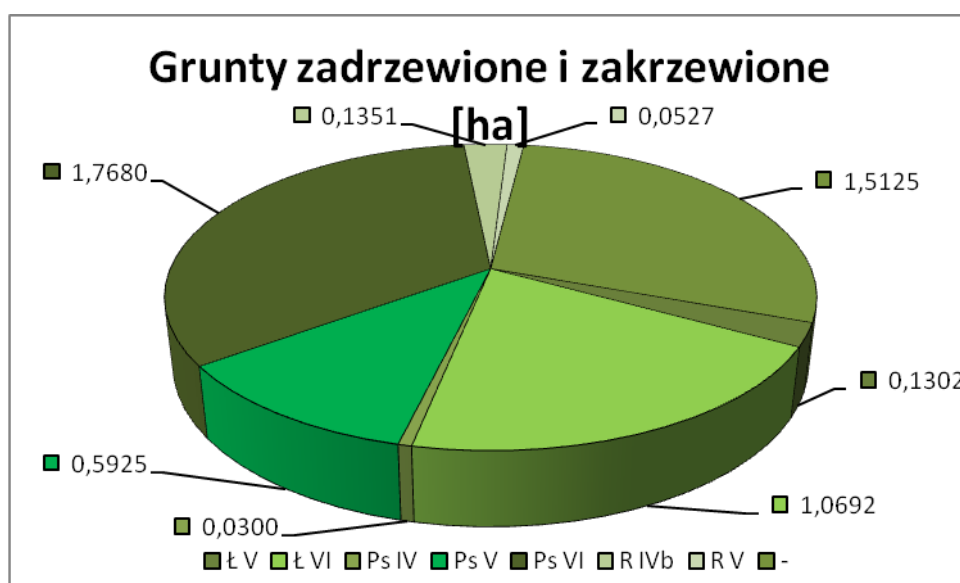
Odczyn: "b.k." - bardzo kwaśny, "kw" - kwaśny, "l.kw." - lekko kwaśny, "ob." - obojętny, "zas." - zasadowy
 Potrzeby wapniowania: "K" - konieczne, "P" - potrzebne, "W" - wymagane, "O" - obojętne, "Z" - zbędne
 Zawartość: "BN" - bardzo niska, "N" - niska, "Ś" - średnia, "W" - wysoka, "BW" - bardzo wysoka

6.3. Klasyfikacja gleb

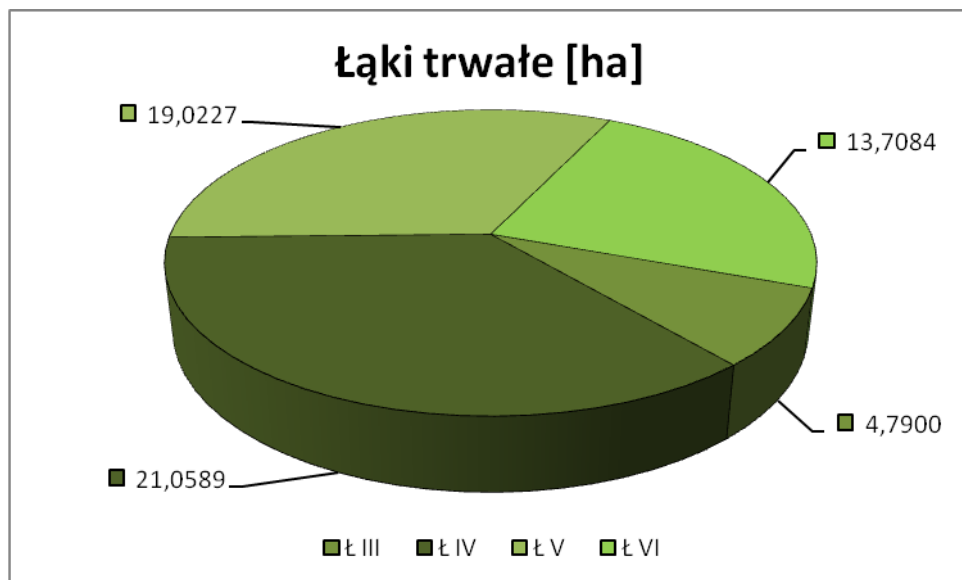
Lasy [ha]			
Ls IV	Ls V	Ls VI	-
0,2600	5,2088	18,3330	1,0000



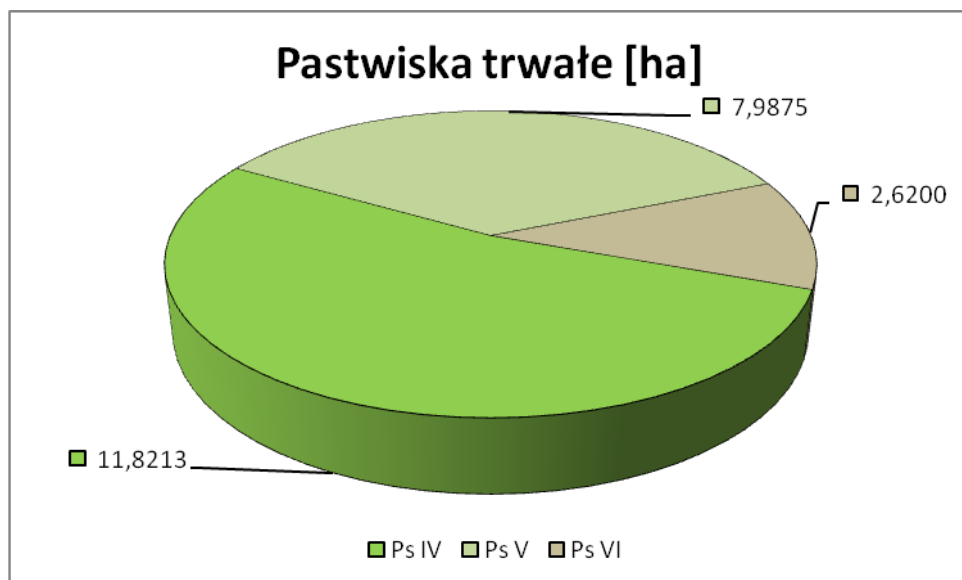
Grunty zadrzewione i zakrzewione [ha]							
Ł V	Ł VI	Ps IV	Ps V	Ps VI	R IVb	R V	-
0,1302	1,0692	0,0300	0,5925	1,7680	0,1351	0,0527	1,5125



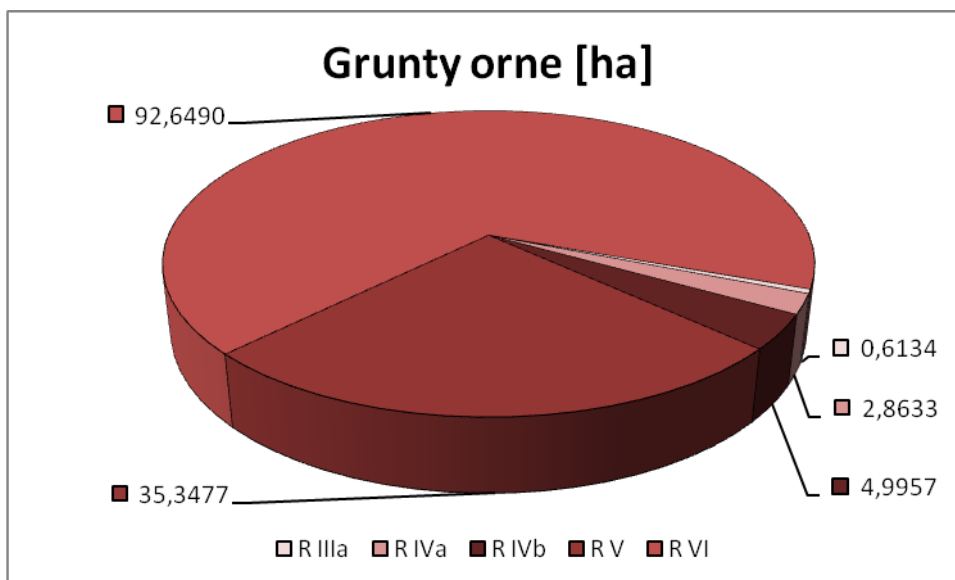
Łąki trwałe [ha]			
Ł III	Ł IV	Ł V	Ł VI
4,7900	21,0589	19,0227	13,7084



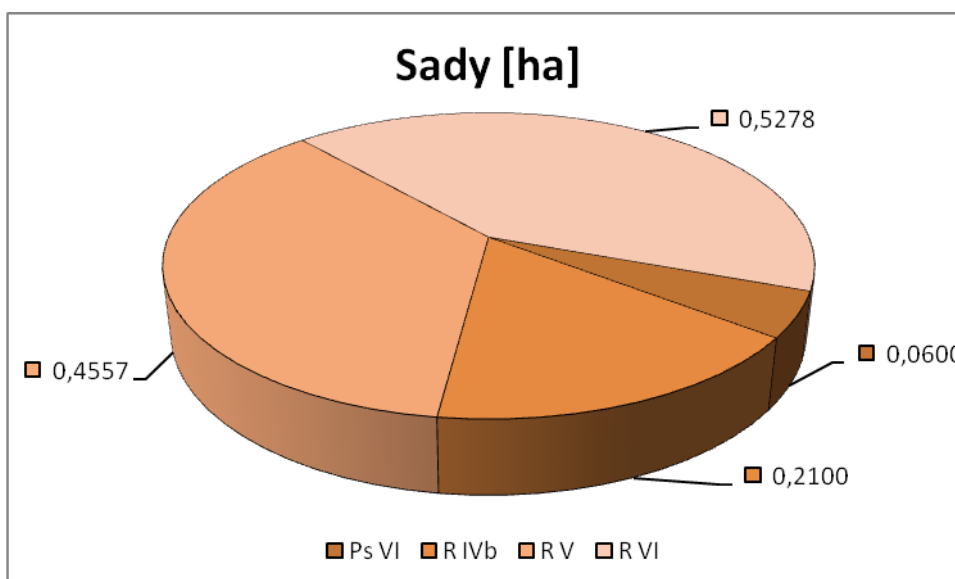
Pastwiska trwałe [ha]		
Ps IV	Ps V	Ps VI
11,8213	7,9875	2,6200



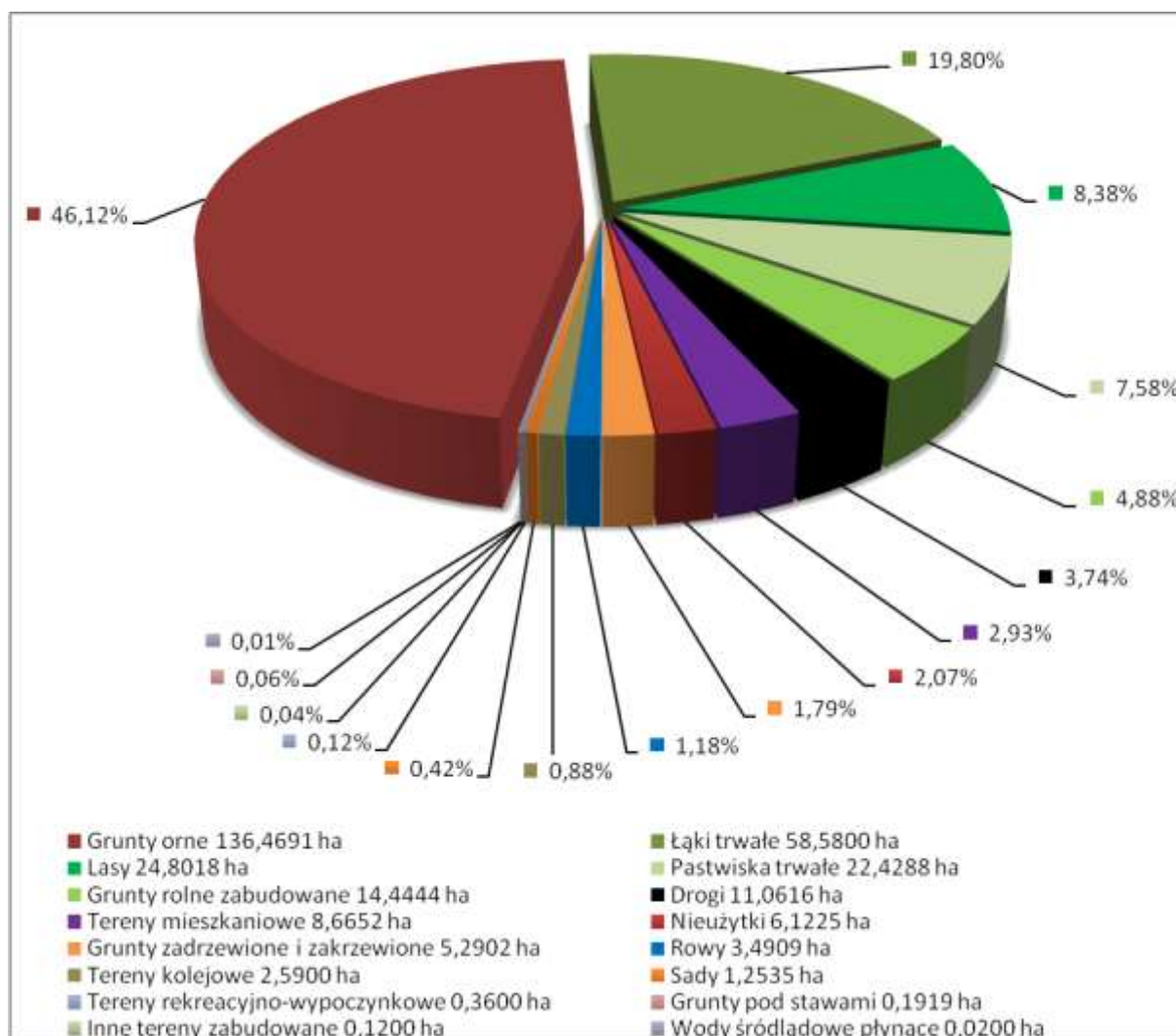
Grunty orne [ha]				
R IIIa	R IVa	R IVb	R V	R VI
0,6134	2,8633	4,9957	35,3477	92,6490



Sady [ha]			
Ps VI	R IVb	R V	R VI
0,0600	0,2100	0,4557	0,5278



6.4. Struktura użytków



7. Kapitał społeczny i ludzki

Samorząd miejscowości wspiera zbiórkami miejscowe społeczeństwo i ludność okolicznych wsi. Organizowane są m.in. festyny, obchody Dnia Dziecka, choinki dla dzieci, spotkania wigilijne i dożynki. Ponadto corocznie z budżetu Gminy Grudziądz wydzielane są środki finansowe w ramach podjętej uchwały Rady Gminy z funduszu sołectkiego na bieżącą działalność sołectwa.

Ponadto we wsi prężnie działa Koło Gospodyń Wiejskich. Jest to dobrowolna, samorządna i niezależna społeczno-zawodowa organizacja kobieca,

będąca jednym z rodzajów społeczno-zawodowych organizacji rolników. Bronią one praw, reprezentują interesy i działają na rzecz poprawy sytuacji społeczno-zawodowej kobiet wiejskich oraz ich rodzin. Ich działalność koncentruje się na pięciu aspektach: pomocy rodzinom wiejskim w wychowaniu, kształceniu i organizacji wypoczynku dzieci i młodzieży, działaniu na rzecz ochrony zdrowia i zabezpieczenia socjalnego rodzin wiejskich, rozwijaniu przedsiębiorczości kobiet, racjonalizowaniu wiejskiego gospodarstwa domowego i zwiększaniu uczestnictwa mieszkańców wsi w dziedzinie kultury i kultywowaniu folkloru. Członkinie Koła Gospodyń Wiejskich promują wszelkie działania dążące do podtrzymania lub odrodzenia lokalnych tradycji i zwyczajów. Tak jest również w przypadku produktów regionalnych, które są lokalnym bogactwem naszej gminy. Zapomniane przepisy na nowo nabierają smaku i zapachu, a następnie są prezentowane podczas wystaw produktów regionalnych.

III. Ocena mocnych i słabych stron miejscowości

Wykorzystanie Analizy SWOT daje możliwość przeanalizowania mocnych i słabych stron sołectwa Mały Rudnik wobec stawianych przez otoczenie szans, jak i zagrożeń. Pozwala również na przedstawienie informacji w przestrzennej, uporządkowanej formie.

MOCNE STRONY	SŁABE STRONY
<ul style="list-style-type: none"> • Położenie geograficzne • Sprzyjająca struktura wiekowa mieszkańców • Sieć wodociągowa, energetyczna i telekomunikacyjna • Atrakcyjny pod względem turystycznym teren • Sklepy spożywczo-przemysłowe • Gminny Ośrodek Kultury • Biblioteka gminna • Wiejski Ośrodek Zdrowia • Rozgrywki sportowe na szczeblu powiatowym i wojewódzkim • Oświetlenie części wsi • Bliskość drogi krajowej nr 55 • Tereny pod rozwój budownictwa jednorodzinnego • Wysoki poziom edukacji na szczeblu podstawowym i gimnazjalnym • Prężnie działające Koło Gospodyń Wiejskich 	<ul style="list-style-type: none"> • Brak sieci kanalizacyjnej i gazociągowej • Słaba jakość wód gruntowych • Wysokie bezrobocie • Migracja ludzi młodych, wykształconych • Utrudniony dostęp do informacji • Brak dostępu do szerokopasmowego Internetu • Brak inwestorów • Zaniedbana melioracja
SZANSE	ZAGROŻENIA
<ul style="list-style-type: none"> • Bliskość Autostrady A1 • Możliwość pozyskiwania środków pomocowych z Programów Unijnych • Wykorzystanie środków strukturalnych Unii Europejskiej • Migracja ludzi z miasta na wieś • Rozwój małych i średnich przedsiębiorstw 	<ul style="list-style-type: none"> • Brak stabilnego prawa • Słabość gospodarcza miasta Grudziądz • Brak przychylnego klimatu dla inwestora na poziomie kraju • Brak perspektyw szybkiego wyjścia z bezrobocia w kraju • Brak klarownych programów gospodarczych

Ocenę mocnych i słabych stron oraz szans i zagrożeń sołectwa Mały Rudnik dokonali sami mieszkańcy wyrażając swoje opinie i uwagi na zebraniach wiejskich organizowanych przez Sołtysa i Radę Sołecką. Wszelkie uwagi, opinie i sugestie zostały przedstawione w powyższej Analizie SWOT, z której jasno wynikają cechy wyróżniające naszą miejscowość spośród innych w gminie, nasz potencjał gospodarczy oraz szanse i bariery.

IV. Opis planowanych zadań inwestycyjnych i przedsięwzięć na lata 2012-2019

Lp.	Nazwa zadania	Cel	Przeznaczenie	Harmonogram Realizacji	Koszt	Źródło finansowania
1	Modernizacja drogi gminnej nr 40147C relacji Mały Rudnik – Biały Bór wraz z budową oświetlenia drogowego	Zwiększenie bezpieczeństwa ruchu drogowego i pieszo-rowerowego na tym odcinku drogi	Mieszkańcy wsi Mały Rudnik i Biały Bór oraz inni użytkownicy drogi	2013-2014	2 300 000 zł	Gmina Grudziądz ; Unia Europejska
2	Modernizacja drogi gminnej nr 40511C relacji Mały Rudnik – Ruda	Zwiększenie bezpieczeństwa ruchu drogowego i pieszo-rowerowego na tym odcinku drogi	Mieszkańcy wsi Mały Rudnik oraz inni użytkownicy drogi	2016-2017	1 500 000 zł	Gmina Grudziądz ; Unia Europejska
3	Modernizacja drogi gminnej nr 40534C na osiedlu Mały Rudnik przy drodze krajowej nr 55	Zwiększenie bezpieczeństwa ruchu drogowego i pieszo-rowerowego na tym odcinku drogi	Mieszkańcy wsi Mały Rudnik oraz inni użytkownicy drogi	2018-2019	1 400 000 zł	Gmina Grudziądz ; Unia Europejska
4	Modernizacja drogi powiatowej nr ... relacji Pieńki Królewskie – Gogolin, Pieńki Królewskie - Podwiesk	Zwiększenie bezpieczeństwa ruchu drogowego i pieszo-rowerowego na tym odcinku drogi	Mieszkańcy wsi Mały Rudnik oraz inni użytkownicy drogi	2013-2014	3 500 000 zł	Starostwo Powiatowe ; Unia Europejska
5	Budowa chodnika przy drodze krajowej nr 55 łączącego wieś Biały Bór z Rudą	Zwiększenie bezpieczeństwa ruchu pieszo-rowerowego na tym odcinku drogi	Mieszkańcy wsi mały Rudnik, Biały Bór i Ruda oraz inni użytkownicy	2013-2014	700 000 zł	Gmina Grudziądz ; Starostwo Powiatowe ; Unia Europejska

6	Budowa chodnika przy drodze powiatowej nr ... relacji Pieńki Królewskie – Mały Rudnik wraz z linią oświetlenia drogowego	Zwiększenie bezpieczeństwa ruchu pieszo-rowerowego na tym odcinku drogi	Mieszkańcy wsi Mały Rudnik oraz inni użytkownicy	2013-2015	650 000 zł	Gmina Grudziądz ; Starostwo Powiatowe ; Unia Europejska
7	Powiększenie parkingu przy Gminnym Ośrodku Kultury	Zwiększenie bezpieczeństwa oraz komfortu życia mieszkańców	Mieszkańcy wsi Mały Rudnik oraz przyjezdni goście	2014-2016	530 000 zł	Gmina Grudziądz ; Unia Europejska
8	Odnowa i konserwacja nieczynnych cmentarzy na terenie sołectwa	Zachowanie dziedzictwa kulturowego	Mieszkańcy wsi Mały Rudnik oraz potomkowie osób pochowanych na cmentarzu	2014	50 000 zł	Gmina Grudziądz ; samorząd mieszkańców sołectwa Mały Rudnik
9	Budowa sali gimnastycznej przy Zespole Szkół w Rudzie	Rozwój sprawności fizycznej dzieci i młodzieży, zagospodarowywanie wolnego czasu, promocja sportu	Dzieci, młodzież, mieszkańcy wsi Mały Rudnik	2013-2015	4 000 000 zł	Gmina Grudziądz ; Unia Europejska
10	Budowa sieci kanalizacji sanitarnej / przydomowe oczyszczalnie ścieków	Zmniejszenie zanieczyszczenia środowiska naturalnego i poprawa komfortu życia mieszkańców	Mieszkańcy wsi Mały Rudnik	2014-2018	3 500 000 zł	Gmina Grudziądz ; Unia Europejska
11	Zakup baterii słonecznych z dofinansowaniem	Ochrona środowiska naturalnego	Mieszkańcy wsi Mały Rudnik	2014	20 000 zł	Wojewódzki Fundusz Ochrony Środowiska ; samorząd mieszkańców sołectwa Mały Rudnik ; Unia Europejska
12	Rozbudowa centrali Internetu sieciowego	Dostęp mieszkańców wsi do szerokopasmowego Internetu	Mieszkańcy wsi Mały Rudnik	2013-2014	100 000 zł	TP SA ; samorząd mieszkańców sołectwa Mały Rudnik ; Unia Europejska
13	Regulacja rzeki Młynówki	Ochrona gruntów rolnych	Mieszkańcy wsi Mały Rudnik	2013	900 000 zł	Zarząd Melioracji i Urządzeń Wodnych

V. Opis i charakterystyka obszarów o szczególnym znaczeniu dla zaspokojenia potrzeb mieszkańców, sprzyjających nawiązywaniu kontaktów społecznych, ze względu na ich położenie oraz cechy funkcjonalno – przestrzenne

Miejscowość Mały Rudnik położona jest na podmokłych terenach Basenu Grudziądzkiego, w odległości około 10 km na południe od centrum Grudziądza. Krajobraz wsi podmiejski z dużą ilością działek budowlanych, wzbogacony śródpolnymi i przydrożnymi zadrzewieniami.

W sołectwie Mały Rudnik znajduje się sieć telekomunikacyjna, energetyczna i wodociągowa. To w znacznej części przyczynia się do poprawy życia mieszkańców. Brak jest jednak sieci kanalizacyjnej i gazociągowej.

Przez centrum wsi biegnie droga krajowa nr 55 relacji Nowy Dwór Gdański – Malbork – Kwidzyn – Grudziądz – Stolno o dużym natężeniu ruchu osobowo – towarowego. Przez wieś przechodzi także droga powiatowa o dużym znaczeniu komunikacyjnym nr 1622C relacji Chełmno – Sztynwag. Ważną rolę odgrywa także droga gminna nr 40147C łącząca Mały Rudnik z Białym Borem. W centrum wsi znajdują się również najważniejsze instytucje: Zespół Szkół im. „Jana Pawła II”, Wiejski Ośrodek Zdrowia, Gminne Przedszkole oraz Gminny Ośrodek Kultury, w którym mieszczą się: Gmina Biblioteka Publiczna, remiza strażacka, Koło Gospodyń Wiejskich Mały Rudnik i Sztynwag oraz siedziba Ludowych Zespołów Sportowych. Zakładane w niniejszym „*Planie*” zadania inwestycyjne z pewnością przyczynią się do poprawy warunków życia na wsi oraz w znaczący sposób uatrakcyjnią przestrzeń publiczną miejscowości.

Wśród wymienionych w „*Planie*” zadań szczególne znaczenie dla mieszkańców wsi mają dwie inwestycje. Pierwsza z nich – budowa sieci kanalizacji sanitarnej – z pewnością przyczyni się do zmniejszenia zanieczyszczenia środowiska naturalnego oraz poprawy komfortu życia mieszkańców wsi. Druga z nich, to budowa sali gimnastycznej przy Zespole Szkół „im. Jana Pawła II”, która zapewni dzieciom i młodzieży rozwój fizyczny na odpowiednim poziomie, a także pozwoli na zagospodarowanie wolnego czasu po zajęciach lekcyjnych.

Także systematyczne modernizacje dróg gminnych i powiatowych oraz ciągów pieszo-rowerowych wraz z oświetleniem drogowym przyczynią się do poprawy warunków komunikacyjnych oraz zwiększenia komfortu życia mieszkańców wsi.

VI. Podsumowanie

Plan Odnowy Miejscowości Mały Rudnik jest jednym z najważniejszych elementów odnowy naszej wsi, jej rozwoju oraz poprawy warunków pracy i życia mieszkańców. Sporządzenie i uchwalenie takiego dokumentu stanowi niezbędny warunek przy aplikowaniu o środki finansowe w ramach Programów Pomocowych Unii Europejskiej współfinansowanych z Europejskiego Funduszu na rzecz Rozwoju Obszarów Wiejskich.

Opracowany Plan Odnowy Miejscowości Mały Rudnik zakłada w przeciągu 7 najbliższych lat realizację kilku zadań, których istotą jest pobudzenie aktywności środowisk lokalnych oraz stymulowanie współpracy na rzecz rozwoju i promocji wartości związanych z miejscową specyfiką społeczną i kulturalną. Zakładane cele „Planu” przewidują wzrost znaczenia naszej wsi poprzez rozwój kultury, sportu, rekreacji oraz infrastruktury.

Marzymy, aby nasza wieś...

...została podłączona do sieci kanalizacyjnej i gazociągowej. Pragnęlibyśmy, aby w naszej wsi powstała nowoczesna sala gimnastyczna. Chcielibyśmy, aby wieś posiadała także stałe łącza internetowe, lepszą komunikację z sąsiednimi miastami i gminami, a także miała zmodernizowaną infrastrukturę drogową i turystyczną.

Bylibyśmy szczęśliwi...

...gdyby udało się pozyskać fundusze na rozwój małej przedsiębiorczości w sołectwie Mały Rudnik, co pomogłoby w zatrzymaniu zdolnej i ambitnej młodzieży. Chcielibyśmy również zwiększyć dostęp do zakładów lecznictwa ogólnego i profilowanych poradni.

W oparciu o przeprowadzoną analizę potrzeb mieszkańców głównym ich celem jest dynamiczny i zrównoważony rozwój miejscowości Mały Rudnik, poprzez zwiększenie dostępu mieszkańców sołectwa i Gminy Grudziądz do rozwoju nowoczesnej infrastruktury, instytucji kultury oraz szeroko rozumianej komunikacji.