

Załącznik do Uchwały
Nr XXIX/166/2013
Rady Gminy w Grudziądzu
z dnia 27 lutego 2013 r.

***Plan odnowy miejscowości
Grabowiec
na lata 2013 - 2020***



Listopad 2012 r.

SPIS TREŚCI

WSTĘP	3
I CHARAKTERYSTYKA MIEJSCOWOŚCI	4
1. POŁOŻENIE MIEJSCOWOŚCI.....	4
2. PRZYNALEŻNOŚĆ ADMINISTRACYJNA	4
2.1. Mapa Polski z podziałem na województwa	4
2.2. Mapa Województwa Kujawsko-Pomorskiego z podziałem na powiaty.....	5
2.3. Mapa Powiatu Grudziądzkiego z podziałem na gminy	5
2.4. Mapa Gminy Grudziądz z podziałem na sołectwa	6
3. POWIERZCHNIA SOŁECTWA GRABOWIEC	7
4. LICZBA LUDNOŚCI	9
5. HISTORIA MIEJSCOWOŚCI GRABOWIEC.....	11
6. STRUKTURA PRZESTRZENNA MIEJSCOWOŚCI GRABOWIEC	12
II INWENTARYZACJA ZASOBÓW SŁUŻĄCYCH ODNOWIE MIEJSCOWOŚCI.....	13
1. ZASOBY PRZYRODNICZE	13
2. DZIEDZICTWO KULTUROWE	14
2.1. Obiekty o wartościach historycznych	14
3. OBIEKTY I TERENY.....	15
4. INFRASTRUKTURA SPOŁECZNA.....	16
5. INFRASTRUKTURA TECHNICZNA.....	17
6. ROLNICTWO.....	17
6.1. Gospodarstwa rolne	17
6.2. Gleby	18
6.3. Klasyfikacja gleb	19
6.4. Struktura użytków.....	22
7. KAPITAŁ SPOŁECZNY I LUDZKI.....	22
III OCENA MOCNYCH I SŁABYCH STRON MIEJSCOWOŚCI	23
IV OPIS PLANOWANYCH ZADAŃ INWESTYCYJNYCH I PRZEDSIĘWZIĘĆ NA LATA 2013-2020.....	24
V OPIS I CHARAKTERYSTYKA OBSZARÓW O SZCZEGÓLNYM ZNACZENIU DLA ZASPOKOJENIA POTRZEB MIESZKAŃCÓW, SPRZYJAJĄCYCH NAWIĄZYWANIU KONTAKTÓW SPOŁECZNYCH, ZE WZGLĘDU NA ICH POŁOŻENIE ORAZ CECHY FUNKCJONALNO-PRZESTRZENNE	26
VI PODSUMOWANIE	28

WSTĘP

Podstawą rozwoju miejscowości Grabowiec jest wypracowanie dokumentu pn. „*Plan Odnowy Miejscowości Grabowiec*” oraz kierunki jego rozwoju na kolejne lata 2013-2020 wraz z celami, kierunkami i zadaniami inwestycyjnymi.

Wypracowanie takiego planu jest możliwe tylko w wyniku aktywnego współdziałania mieszkańców, którzy najlepiej potrafią określić potrzeby swojej społeczności. Stąd niniejszy „*Plan*” jest efektem otwartej dyskusji mieszkańców, prowadzonej w formie spotkań, zebrań i warsztatów, w trakcie których mieszkańcy sołectwa decydowali o przyszłości i kierunkach rozwoju swojej wsi.

Opracowanie, a następnie wdrożenie planu odnowy wiąże się z określonymi korzyściami dla społeczności lokalnej polegającej na:

- odbudowie i wzmocnieniu tożsamości kulturowej oraz aktywizacji mieszkańców poprzez programy edukacyjno-kulturalne, kierowane do różnych grup mieszkańców, w szczególności dzieci i młodzieży, seniorów, kobiet;
- wzroście atrakcyjności życia społeczno-kulturowego na wsi;
- wdrażaniu pozytywnych zmian akceptowanych przez mieszkańców;
- aktywacji społeczności lokalnej – wzroście tożsamości z miejscem zamieszkania i stopnia integracji mieszkańców wokół działania na rzecz środowiska – miejscowości.

I. Charakterystyka miejscowości

1. Położenie miejscowości

Miejscowość Grabowiec położona jest w strefie przykrawędziowej Doliny Wisły (Basenu Grudziądzkiego), około 7,5 km na wschód od centrum Grudziądza, przy drodze z Nicwałdu do Owczarek. Miejscowość graniczy: od południa i zachodu z Wielkimi Lniskami, od północnego zachodu z Miastem Grudziądz; zaś od wschodu z gminą Gruta.

2. Przynależność administracyjna

Kraj: Polska

Województwo: Kujawsko–Pomorskie

Powiat: Grudziądzki

Gmina: Grudziądz

Miejscowość: Grabowiec

2.1. Mapa Polski z podziałem na województwa



2.2 Mapa Województwa Kujawsko–Pomorskiego z podziałem na powiaty



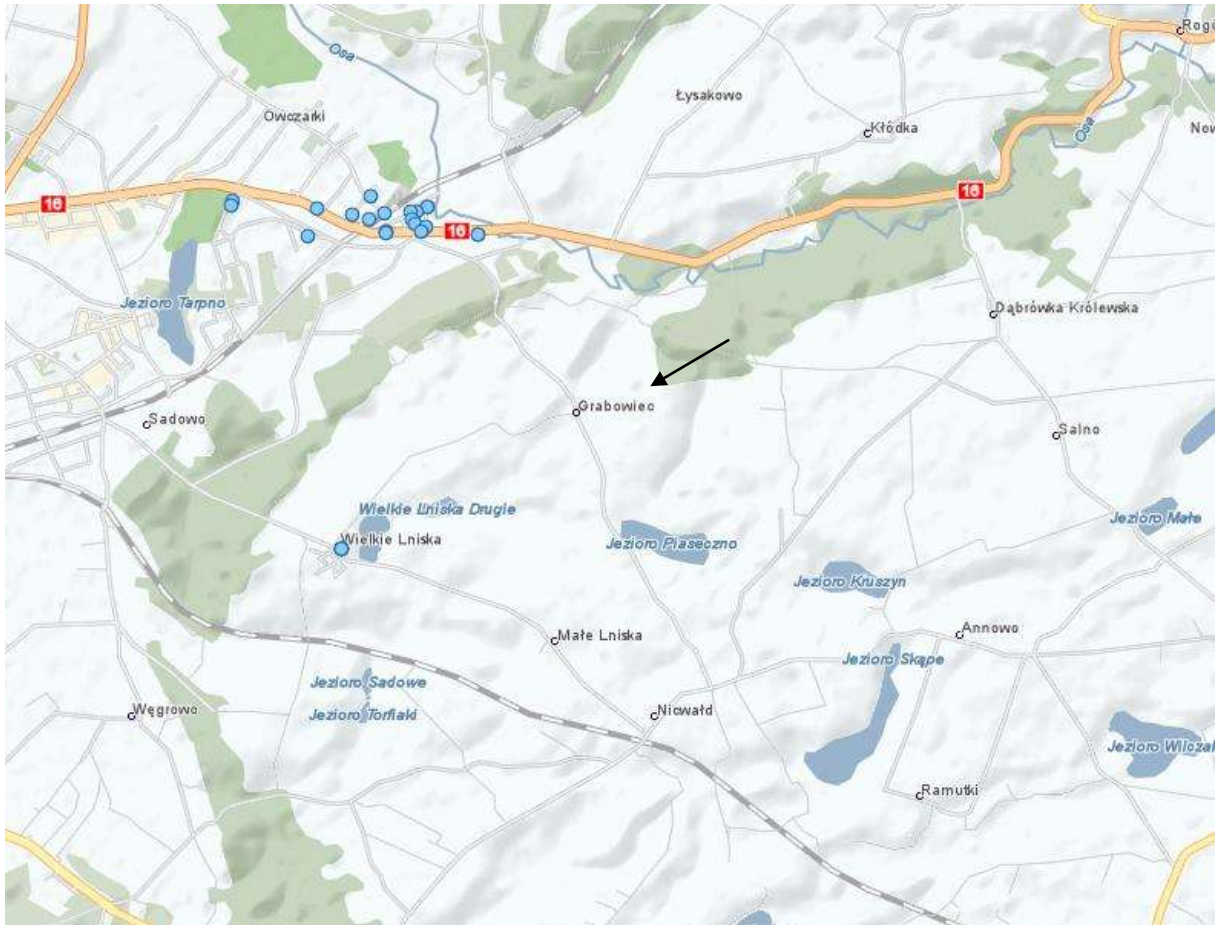
2.3. Mapa Powiatu Grudziądzkiego z podziałem na gminy



2.4. Mapa Gminy Grudziądz z podziałem na sołectwa

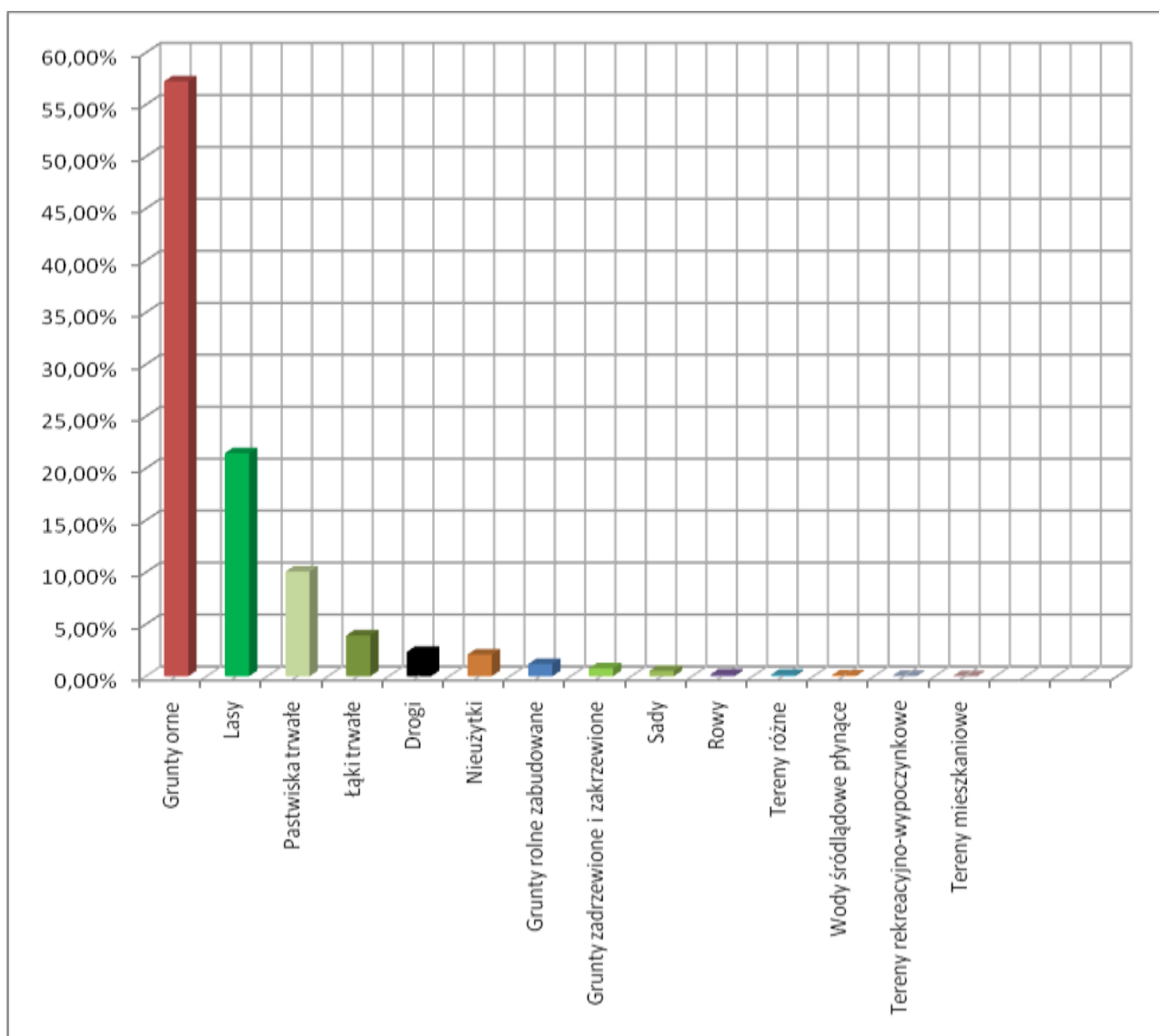


3. Powierzchnia Sołectwa Grabowiec



Grabowiec jest stosunkowo małym sołectwem, a jego powierzchnia wynosi 337,8234 ha. Najwięcej – ponad 57% powierzchni wsi – stanowią grunty orne i zajmują ponad 193 ha. Na drugim miejscu uplasowały się lasy o powierzchni 72,4968 ha. Wysokie miejsce pod względem powierzchni zajmują także pastwiska (34,0096 ha) oraz łąki (13,2363 ha). W zakresie terenów zabudowanych i zurbanizowanych przeważają tereny komunikacyjne (drogi), których powierzchnia w Grabowcu wynosi około 8 ha. Powierzchnia pozostałych użytków waha się od 7,0321 do 0,0803 ha, a szczegółowe zestawienie gruntów dla obrębu Grabowiec przedstawia poniższa tabela i wykres:

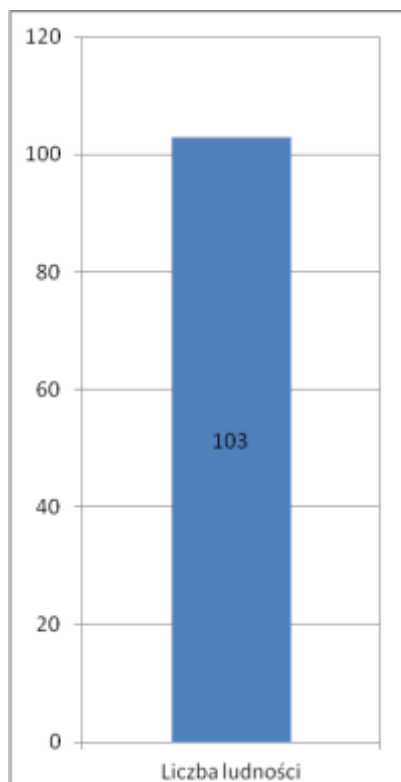
Powierzchnia [ha] z tego:	337,8234	100,00%
Grunty orne	193,3577	57,24%
Lasy	72,4968	21,46%
Pastwiska trwałe	34,0096	10,07%
Łąki trwałe	13,2363	3,92%
Drogi	7,9208	2,34%
Nieżytki	7,0321	2,08%
Grunty rolne zabudowane	3,9642	1,17%
Grunty zadrzewione i zakrzewione	2,5639	0,76%
Sady	1,7625	0,52%
Rowy	0,5239	0,16%
Tereny różne	0,4853	0,14%
Wody śródlądowe płynące	0,2600	0,08%
Tereny rekreacyjno-wypoczynkowe	0,1300	0,04%
Tereny mieszkaniowe	0,0803	0,02%



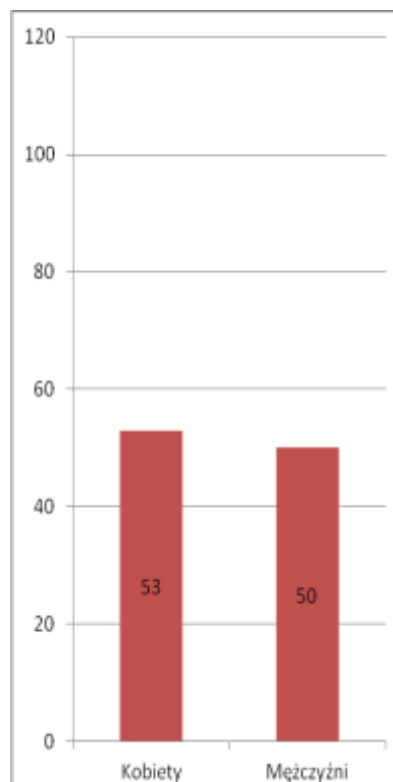
4. Liczba ludności

Grabowiec jest sołectwem słabo zaludnionym, a całkowita liczba ludności na dzień 25.10.2012 r. wynosiła 103 mieszkańców – 53 kobiety i 50 mężczyzn. Stosunek procentowy wynosi: 51,46% kobiety ; 48,54% mężczyźni. Szczegółowe dane z podziałem na kategorie wiekowe przedstawia poniższa tabela oraz wykresy:

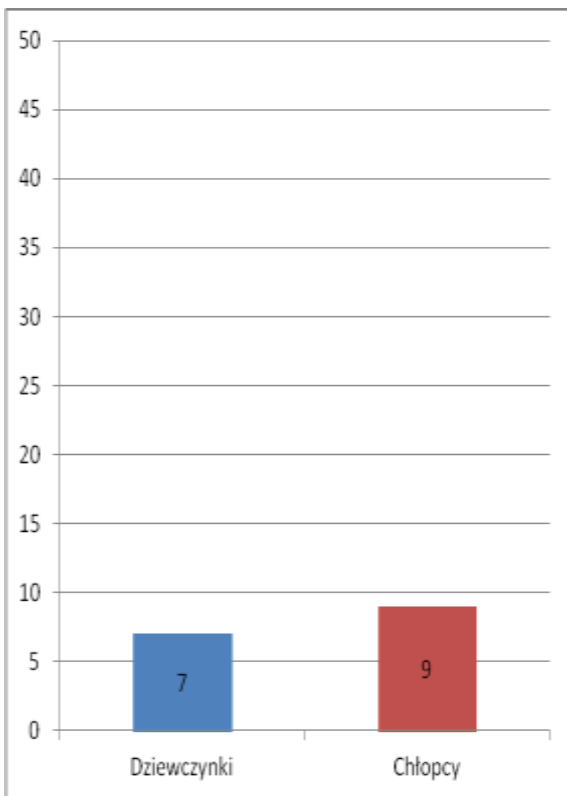
Liczba ludności	Kobiety	Mężczyźni
103	53	50
0 - 13 lat		
Ogółem	Dziewczynki	Chłopcy
16	7	9
14 - 18 lat		
Ogółem	Dziewczęta	Chłopcy
6	2	4
19 i więcej lat		
Ogółem	Kobiety	Mężczyźni
81	44	37



Wykres 1. Całkowita liczba ludności



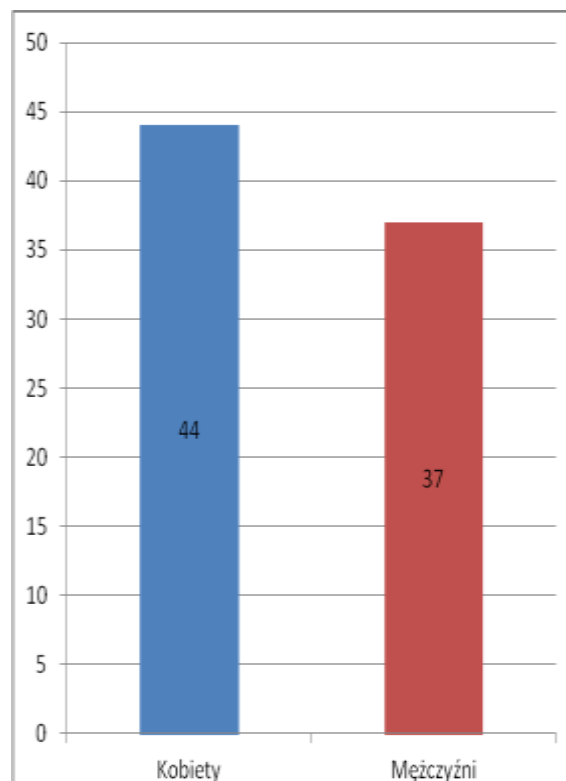
Wykres 2. Całkowita liczba kobiet i mężczyzn



Wykres 3. Ogółem dziewczynek i chłopców
0-13 lat



Wykres 4. Ogółem dziewcząt i chłopców
14-18 lat



Wykres 5. Ogółem kobiet i mężczyzn
19 i więcej lat

5. Historia miejscowości Grabowiec

Wieś założona w 1606 r. na gruntach należących do starostwa pokrzywieńskiego. Świadczy o tym dokument z tegoż roku dotyczący przeniesienia dzierżawy opustoszałych terenów w Grabowcu z Wincentego Schmidta, mieszczanina grudziądzkiego, na szlachcica Adama Wybczyńskiego. Schmidt otrzymał te tereny w długoterminową dzierżawę (na okres 40 lat) z rąk starosty pokrzywieńskiego Ludwika Mortangena, prawdopodobnie jeszcze przed 1600 r.

Dawne nazwy: Grabowice, niem. Grabowitz, 1939 Grabenau. Wg lustracji starostwa pokrzywieńskiego z 1765 r. grunty o powierzchni 9 włók w Grabowcu dzierżawili, wymienieni po nazwisku, chłopci: Buchau, Kremin, Rottman, Nass i Schwenke. Termin dzierżawy, upływający w 1771 r. został im przedłużony na 40 lat przez ówczesnego starostę pokrzywieńskiego Otto v. Keyserlincka. Łącznie dzierżawcy płacili roczny czynsz w wysokości 500 guldenów. Wg topografii Goldbecka w 1789 r. Grabowiec był wsią o 6 dymach, własnością królewską, wydawaną w wieczystą dzierżawę. W 1829 r. dotychczasowi dzierżawcy zostali uwłaszczeni. W 1896 r. wieś obejmowała 274 ha gruntów. W miejscu była szkoła, zaś najbliższa stacja pocztowa w Grudziądzu. Przynależność do parafii: katolickiej w Okoninie, ewangelickiej w Mokrem. Liczba budynków mieszkalnych i mieszkańców wg danych spisowych z lat:

- 1881 – 20 domów mieszkalnych i 154 mieszkańców (kat. 6, ewang. 148);
- 1905 – 20 domów mieszkalnych i 138 mieszkańców (kat. 52, ewang. 82, inn.chrz. 4);
- 1921 – 18 domów mieszkalnych i 112 mieszkańców (kat. 55, ewang. 57).

Układ historyczny: Wieś o zabudowie rozproszonej w typie rzędówki bagiennej.

6. Struktura przestrzenna miejscowości Grabowiec

Miejscowość Grabowiec położona jest w strefie przykrawędziowej Doliny Wisły (Basenu Grudziądzkiego), około 7,5 km na wschód od centrum Grudziądza. Do wsi prowadzi kilka dróg: droga powiatowa nr 1381C relacji Grudziądz – Grabowiec –



Rys.1

Nicwałd (rys.1) oraz droga gminna nr 40346 relacji Wielkie Lniska – Grabowiec



Rys.2

(rys.2). Bezpośrednio z miasta Grudziądz do Grabowca można dojechać ulicą Szarotkową i Maciejkową. Forma zabudowy rozproszona, którą stanowią przede wszystkim gospodarstwa rolne, w mniejszym stopniu zabudowa mieszkaniowa jednorodzinna.

Krajobraz wsi (rys.3) i przydrożnymi zadrzewieniami.

Obszar wyżynno-pagórkowaty bogaty w zarośla. Tam też krajobraz stanowią przede wszystkim pola uprawne i lasy. Grunty orne wynoszą ponad 193 ha. Obszar zalesiony zaś wynosi 72,4968 ha, z czego 16,85 ha stanowią lasy prywatne.



Rys.3

II. Inwentaryzacja zasobów służących odnowie miejscowości

1. Zasoby przyrodnicze



Zgodnie z ustawą o ochronie przyrody z dnia 16 października 1991r. (Dz. U. Nr 114, poz. 492, ze zm.), obszar chronionego krajobrazu obejmuje wyróżniające się krajobrazowo tereny o różnych typach ekosystemów i ich zagospodarowanie powinno

zapewnić stan względnej równowagi ekologicznej systemów przyrodniczych. W przypadku naszej gminy dotyczy to głównie znacznej powierzchni lasów, m.in. w rejonie Grabowca (rys.4). Lasy spełniają nie tylko poważną funkcję gospodarczą, ale również nie mniej ważną rolę pozaprodukcyjną o charakterze ochronnym, klimatycznym, zdrowotnym i estetycznym. Stanowią one jeden z najważniejszych zespołów przyrodniczych w gminie Grudziądz i objęte są szczególną ochroną (Zarządzenie Ministra Ochrony Środowiska, Zasobów Naturalnych i Leśnictwa NR 252 z dnia 24 grudnia 1996 r.). Większość tych lasów zaliczana jest równocześnie do kilku kategorii ochronności, m.in. glebochronnych i wodochronnych. Powierzchnia lasów w Grabowcu wynosi 72,4968 ha, z czego 16,85 ha stanowią lasy prywatne. Pod względem typów siedliskowych dominuje bór świeży, w którym przeważa sosna z nielicznym udziałem brzozy brodawkowatej, świerku i dębu szypułkowego. Podszyt nie jest bogaty, w przeciwieństwie do runa, w którym występuje m.in. borówka czernica i brusznica. Mniejsze powierzchnie zajmuje bór mieszany, który występuje na żyzniejszych piaskach gliniastych o nieco lepszych warunkach uwilgocenia.

W skład drzewostanu wchodzi: sosna, dąb, grab i brzoza brodawkowata. Podszyt jest bogaty, składający się m.in. z leszczyny, kruszyny, jarzębiny.

Problemem, z którym borykają się wszystkie sołectwa i Grabowiec nie stanowi tutaj wyjątku, jest zanieczyszczenie powietrza. Szczególnie dużą emisją zanieczyszczeń charakteryzuje się transport drogowy. Szacuje się, że w ogólnej emisji tlenku węgla 22% stanowią emisje z dróg, w emisji dwutlenku azotu 16,8% pochodzi z transportu drogowego, a w emisji niemetanowych lotnych związków organicznych 24,7% emisji przypada na transport drogowy. Największej emisji drogowej należy się jednak spodziewać wzdłuż głównych dróg o znaczeniu krajowym i regionalnym, m.in. przebiegającej przez Grabowiec drogi powiatowej nr 1381C relacji Grudziądz – Grabowiec – Nicwałd.

Stopień zanieczyszczenia powietrza pogarsza również fakt istnienia tzw. źródeł niekontrolowanej emisji. Chodzi tu przede wszystkim o rejony intensywnych upraw rolniczych oraz piece gospodarskie i lokalne kotłownie, które zwłaszcza w okresie zimowym, powodują wzrost tzw. niskiej emisji.

2. Dziedzictwo kulturowe

2.1. Obiekty o wartościach historycznych

Niestety w miejscowości Grabowiec nie zachowały się żadne obiekty zabytkowe, bądź postulowane do wpisu do rejestru zabytków. Wieś nie posiada również zespołów dworsko-parkowych, które występują we wsiach sąsiednich, chociażby w Wielkich i Małych Lniskach. Zachowały się jedynie nieliczne obiekty architektury i budownictwa widniejące w ewidencji konserwatorskiej. Są to:

- schron piechoty I 15 zewnątrz. obwodu fortyfikacji Twierdzy Grudziądz, 1914/15;
- schron piechoty I 16 zewnątrz. obwodu fortyfikacji Twierdzy Grudziądz, 1914/15;
- schron – stacja wodna zewnątrz. obwodu fortyfikacji Twierdzy Grudziądz, 1914/1915.

W centrum wsi znajduje się krzyż o znaczeniu sakralnym (rys.5).



Rys.5

Ponadto we wsi znajduje się nieczynny cmentarz poniemiecki, który jest częścią historii Grabowca i jego mieszkańcy chcieliby go odrestaurować. Przeszkodą w zrealizowaniu tego celu jest brak odpowiednich środków finansowych.

3. Obiekty i tereny



Rys.6

Malowniczy krajobraz wsi Grabowiec (rys.6) oraz liczne lasy poprzecinane wieloma drózkami, sprzyjają pieszym wycieczkom i spacerom. Dla chętnego turysty, czy przyrodnika jest to idealny obszar do wędrówki, fotografii i obserwacji dzikiej przyrody.

Uznaje się także za korzystne sąsiedztwo z miastem Grudziądz. Ponadto brak jest innych bodźców zachęcających mieszkańców większych ośrodków

miejskich ulokowanych niedaleko wsi do czynnego poznawania Grabowca i jego okolic. Nie ma ścieżek rowerowych, skwerów i innych obiektów rekreacyjnych, sprzyjających integrowaniu się mieszkańców wsi.

4. Infrastruktura społeczna

Głównym, a zarazem jedynym obiektem użyteczności publicznej w miejscowości Grabowiec jest świetlica wiejska (rys.7) wybudowana w 2011 roku. Mimo niewielkich rozmiarów jest doskonałym miejscem do spędzania wolnego czasu oraz organizowania różnego rodzaju imprez okolicznościowych.



Rys.7

W Grabowcu nie ma szkoły w rozumieniu instytucji oświatowej. Obecnie dzieci uczęszczają do szkoły w miejscowości Owczarki oddalonej o ok. 4,2 km.

We wsi nie ma również Ochotniczej Straży Pożarnej. Najbliższa baza OSP na terenie gminy wiejskiej Grudziądz znajduje się w miejscowości Wielki Wełcz oddalonej o ok. 22 km.

Mieszkańcy Grabowca mają także utrudniony dostęp do usług medycznych. W tym celu korzystają z oddalonego o ok. 11 km Ośrodka Zdrowia w miejscowości Gruta (gmina Gruta), który świadczy podstawową opiekę zdrowotną.

We wsi Grabowiec nie ma także kościoła. Mieszkańcy należą do parafii św. Krzysztofa w Dąbrówce Królewskiej w gminie Gruta.

Ponadto we wsi nie ma placów zabaw dla dzieci, poczty, apteki oraz obiektów kultury i sztuki, takich jak muzea, biblioteki, czy izby pamięci.

5. Infrastruktura techniczna

W Grabowcu znajduje się sieć telekomunikacyjna oraz elektryczna. Dzięki temu wszystkie istniejące gospodarstwa domowe posiadają dostęp do sieci energetycznej o mocy zaspokajającej potrzeby mieszkańców.

Grabowiec, jako jedyna miejscowość w Gminie Grudziądz, nie posiada sieci wodociągowej. Jej budowa przewidziana jest jednak na rok 2013, co będzie się wiązało z dostarczaniem czystej, zdrowej wody, spełniającej wszelkie normy i wymogi. We wsi nie ma także sieci kanalizacyjnej, a ścieki odprowadzane są najczęściej do przydomowych szamb.

Brakuje także sieci gazociągowej. Mieszkańcy w celu przygotowywania posiłków korzystają z gazu propan-butan dostarczanego w butlach.

Od 1 lipca 2013 roku obowiązki w zakresie gospodarki odpadami będzie realizować Gmina Grudziądz. Odpady po procesie segregacji trafiają na wysypisko śmieci w Zakurzewie.

6. Rolnictwo

6.1. Gospodarstwa rolne

Na terenie miejscowości Grabowiec znajduje się 19 gospodarstw rolnych o łącznej powierzchni 147,8215 ha, w tym:

- o powierzchni od 1 do 2 ha – 4 gospodarstwa
- o powierzchni od 2 do 5 ha – 6 gospodarstw
- o powierzchni od 7 do 10 ha – 2 gospodarstwa
- o powierzchni od 10 do 15 ha – 2 gospodarstwa
- o powierzchni powyżej 15 ha – 5 gospodarstw

6.2. Gleby



Rys.8

Miejscowość Grabowiec ma charakter przede wszystkim rolniczy. Ponad 57% powierzchni sołectwa zajmują grunty orne (rys.8), których łączna powierzchnia wynosi 193,3577 ha. Ponad 36% tych gruntów to grunty III klasy użyteczności. Ich powierzchnia

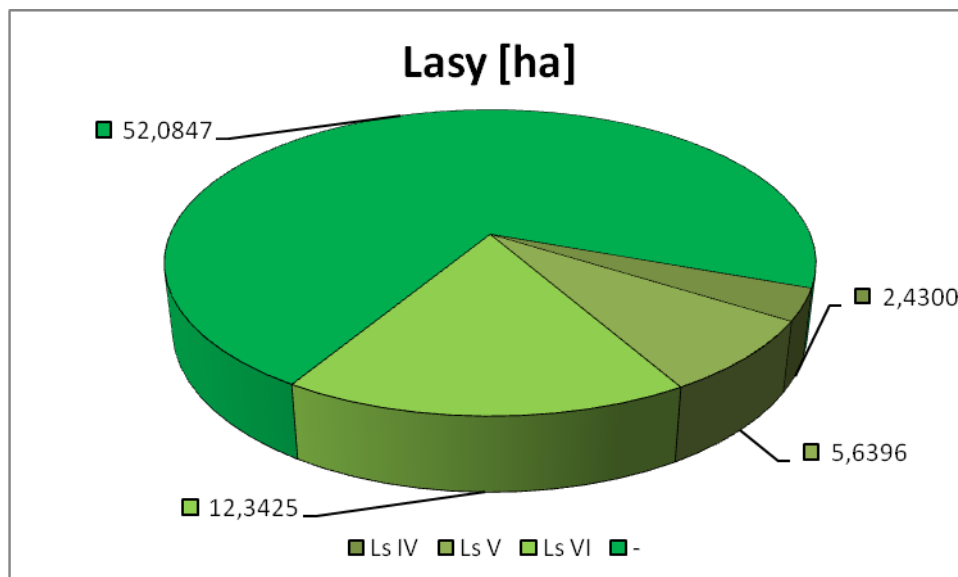
wynosi ponad 70 ha. Niewiele więcej jest gruntów IV klasy – 78,2935 ha, co stanowi 40,49%. Pozostałe to grunty V (9,93%) i VI (13,17%) klasy. Zdecydowana większość tych gleb charakteryzuje się niską i średnią zawartością magnezu, średnią i wysoką zawartością fosforu oraz średnią zawartością potasu. Gleby są bardzo ważnym elementem środowiska przyrodniczego, mającym bezpośredni wpływ na wartość gospodarczą danego obszaru. Powstają one w wyniku działania czynników fizycznych i organicznych. Bardzo istotne znaczenie dla oceny jakości i przydatności gleb ma znajomość ich odczynu. W Grabowcu przeważają gleby o odczynie obojętnym (42%), pozostałe to gleby o odczynie zasadowym (10%), lekko kwaśnym (22%), kwaśnym (18%) i bardzo kwaśnym (8%). Stąd też konieczność wapniowania jest zbędna aż w przypadku 52% z nich. Bardziej szczegółowe dane odnośnie zawartości fosforu, potasu, magnezu oraz odczynu gleb i konieczności ich wapniowania przedstawia poniższa tabela:

Gleby w Grabowcu	Odczyn					Potrzeby wapniowania					Zawartość														
											Fosforu					Potasu					magnezu				
	b.kw	kw	l.kw.	ob	zas	K	P.	W	O	Z	BN	N	Ś	W	BW	BN	N	Ś	W	BW	BN	N	Ś	W	BW
	8	18	22	42	10	15	12	8	13	52	2	20	35	29	14	3	16	40	18	23	13	29	26	16	16

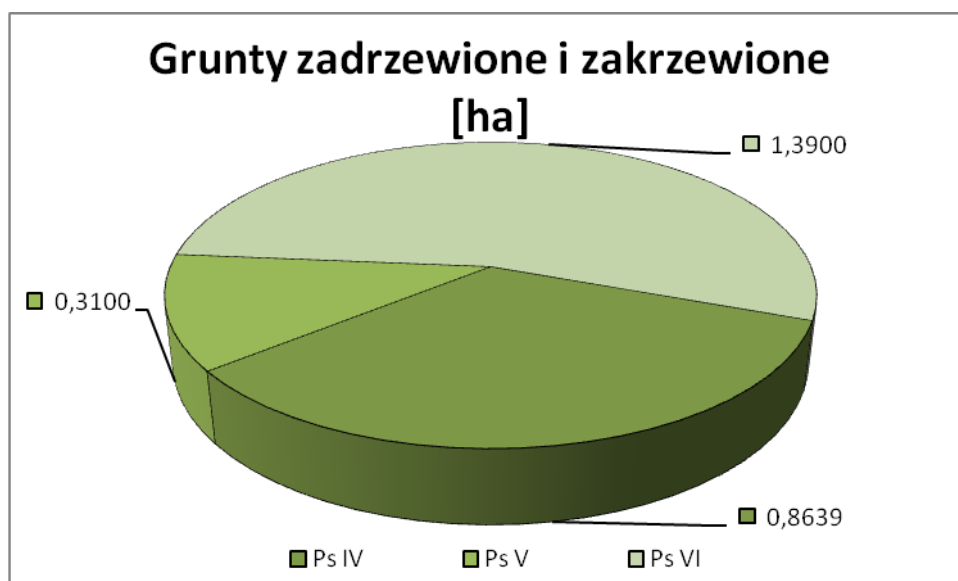
Odczyn: "b.k." - bardzo kwaśny, "kw" - kwaśny, "l.kw." - lekko kwaśny, "ob." - obojętny, "zas." - zasadowy
 Potrzeby wapniowania: "K" - konieczne, "P" - potrzebne, "W" - wymagane, "O" - obojętne, "Z" - zbędne
 Zawartość: "BN" - bardzo niska, "N" - niska, "Ś" - średnia, "W" - wysoka, "BW" - bardzo wysoka

6.3. Klasyfikacja gleb

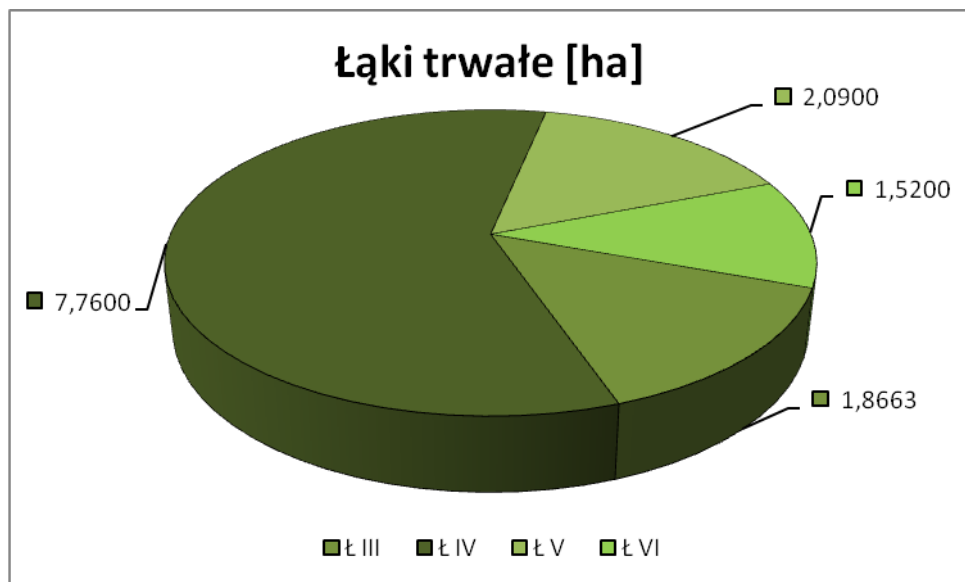
Lasy [ha]			
Ls IV	Ls V	Ls VI	-
2,4300	5,6396	12,3425	52,0847



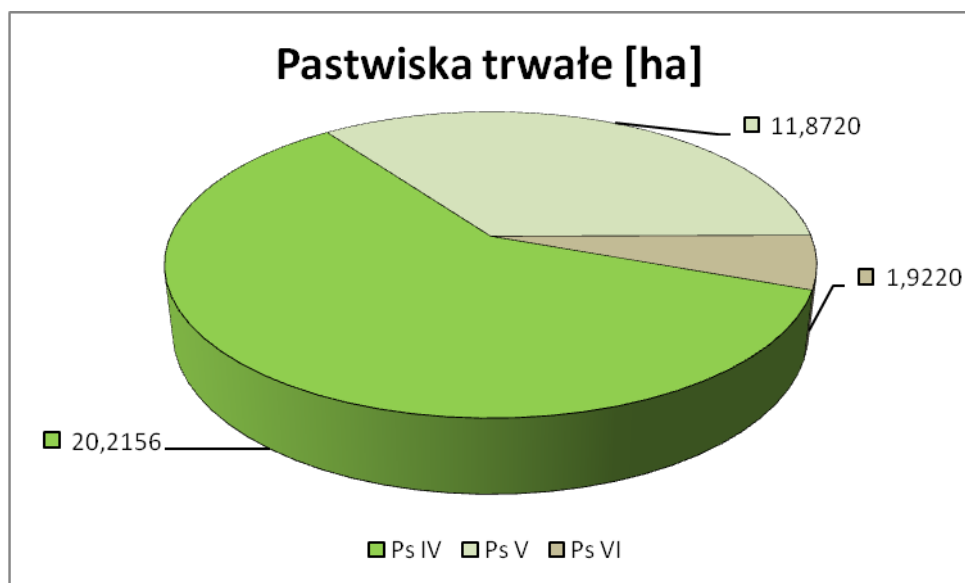
Grunty zadrzewione i zakrzewione [ha]		
Ps IV	Ps V	Ps VI
0,8639	0,3100	1,3900



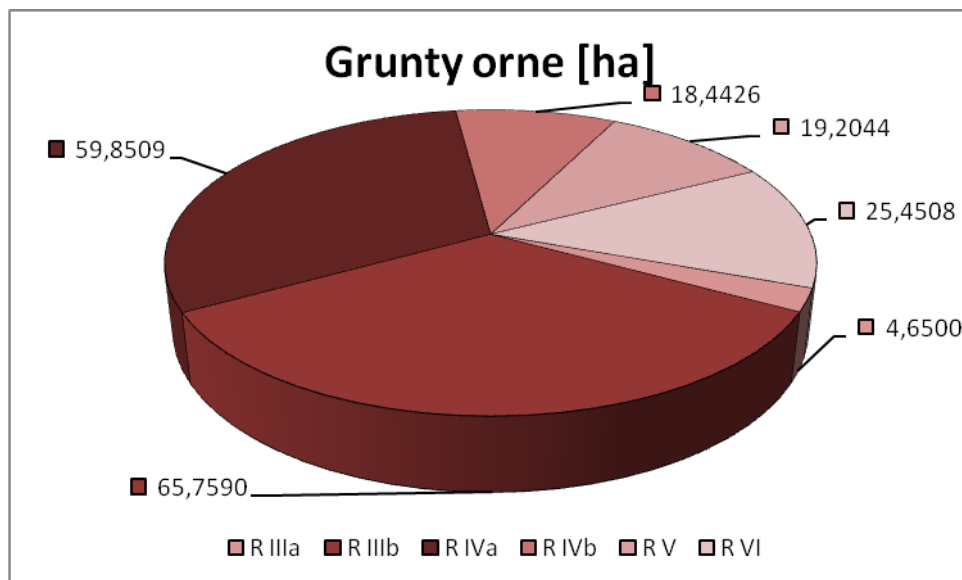
Łąki trwałe [ha]			
Ł III	Ł IV	Ł V	Ł VI
1,8663	7,7600	2,0900	1,5200



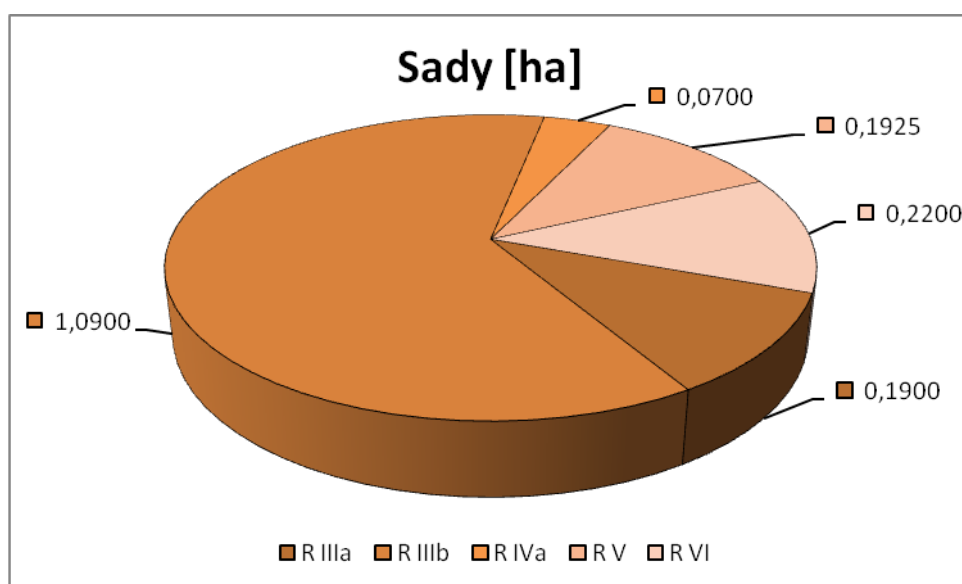
Pastwiska trwałe [ha]		
Ps IV	Ps V	Ps VI
20,2156	11,8720	1,9220



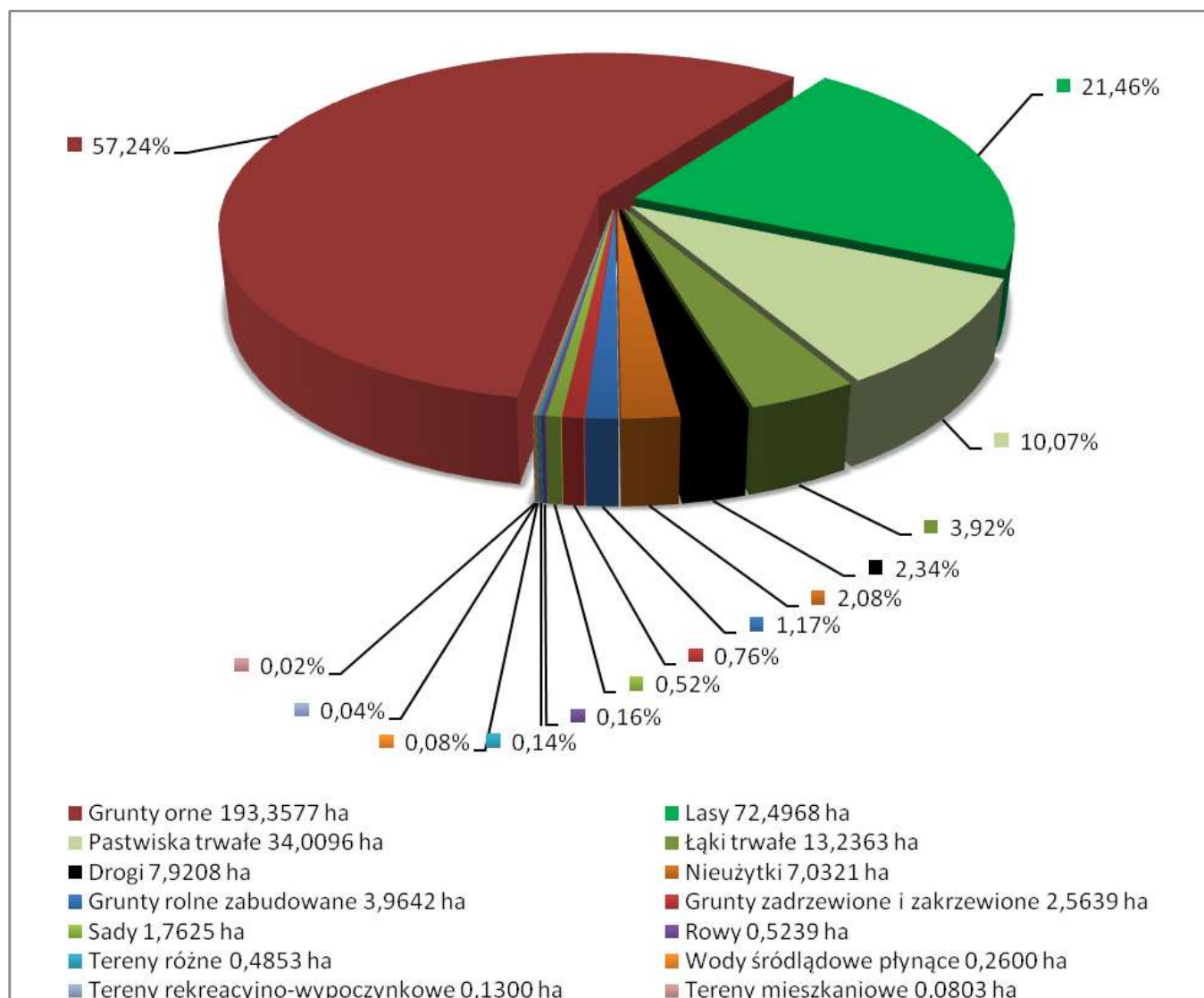
Grunty orne [ha]					
R IIIa	R IIIb	R IVa	R IVb	R V	R VI
4,6500	65,7590	59,8509	18,4426	19,2044	25,4508



Sady [ha]				
R IIIa	R IIIb	R IVa	R V	R VI
0,1900	1,0900	0,0700	0,1925	0,2200



6.4. Struktura użytków



7. Kapitał społeczny i ludzki

Samorząd miejscowości wspiera zbiórkami miejscowe społeczeństwo i ludność okolicznych wsi. Organizowane są m.in. pikniki rodzinne, dożynki parafialne, Dzień Kobiet, Dzień Dziecka, Dzień Matki, Andrzejki, czy Wigilia. Ponadto corocznie z budżetu gminy Grudziądz wydzielane są środki finansowe w ramach podjętej uchwały Rady Gminy z funduszu sołectkiego na bieżącą działalność sołectwa.

III. Ocena mocnych i słabych stron miejscowości

Wykorzystanie Analizy SWOT daje możliwość przeanalizowania mocnych i słabych stron sołectwa Grabowiec wobec stawianych przez otoczenie szans, jak i zagrożeń. Pozwala również na przedstawienie informacji w przestrzennej, uporządkowanej formie.

MOCNE STRONY	SŁABE STRONY
<ul style="list-style-type: none">• Położenie geograficzne• Środowisko przyrodnicze• Sprzyjająca struktura wiekowa mieszkańców• Sieć energetyczna i telekomunikacyjna• Oświetlenie części wsi• Bliskość drogi powiatowej nr 1381C Grudziądz – Grabowiec – Nicwałd• Tereny pod rozwój budownictwa jednorodzinnego• Kapitał społeczny	<ul style="list-style-type: none">• Słabo rozwinięta infrastruktura turystyczna (brak gospodarstw agroturystycznych)• Wysokie bezrobocie• Migracja ludzi młodych, wykształconych• Brak sieci wodociągowej i kanalizacyjnej• Utrudniony dostęp do informacji• Brak dostępu do szerokopasmowego Internetu• Zły stan drogi powiatowej nr 1381C Grudziądz – Grabowiec – Nicwałd• Brak oświetlenia części wsi• Brak inwestorów• Zaniedbana melioracja
SZANSE	ZAGROŻENIA
<ul style="list-style-type: none">• Możliwość pozyskiwania środków pomocowych z Programów Unijnych• Wykorzystanie środków strukturalnych Unii Europejskiej• Migracja ludzi z miasta na wieś• Poprawa infrastruktury drogowej	<ul style="list-style-type: none">• Brak stabilnego prawa• Słabość gospodarcza miasta Grudziądz• Brak perspektyw szybkiego wyjścia z bezrobocia w kraju• Brak klarownych programów gospodarczych• Środowiska popegeerowskie

Ocenę mocnych i słabych stron oraz szans i zagrożeń sołectwa Grabowiec dokonali sami mieszkańcy wyrażając swoje opinie i uwagi na zebraniach wiejskich organizowanych przez Sołtysa i Radę Sołecką. Wszelkie uwagi, opinie i sugestie zostały przedstawione w powyższej Analizie SWOT, z której jasno wynikają cechy wyróżniające naszą miejscowość spośród innych w gminie, nasz potencjał gospodarczy oraz szanse i bariery.

IV. Opis planowanych zadań inwestycyjnych i przedsięwzięć na lata 2013-2020

Lp.	Nazwa zadania	Cel	Przeznaczenie	Harmonogram Realizacji	Koszt	Źródło finansowania
1	Budowa sieci wodociągowej	Zaspokojenie potrzeb społecznych i zwiększenie komfortu życia mieszkańców wsi	Mieszkańcy wsi Grabowiec	2013-2014	3 500 000 zł	Gmina Grudziądz ; Unia Europejska
2	Budowa oświetlenia drogowego	Zwiększenie bezpieczeństwa ruchu drogowego i pieszo-rowerowego oraz komfortu życia mieszkańców	Mieszkańcy wsi Grabowiec oraz inni użytkownicy drogi	2017	60 000 zł	Gmina Grudziądz
3	Budowa przydomowych oczyszczalni ścieków	Zmniejszenie zanieczyszczenia środowiska naturalnego i poprawa komfortu życia mieszkańców	Mieszkańcy wsi Grabowiec	2018	500 000 zł	Gmina Grudziądz ; Unia Europejska
4	Przebudowa drogi powiatowej nr 1381C relacji Grudziądz – Grabowiec - Nicwałd	Poprawa stanu infrastruktury drogowej, zwiększenie bezpieczeństwa ruchu drogowego, poprawa warunków komunikacyjnych	Mieszkańcy wsi Grabowiec oraz inni użytkownicy drogi	2015	4 000 000 zł	Starostwo Powiatowe ; Unia Europejska
5	Rozbudowa świetlicy wiejskiej	Zaspokojenie potrzeb społecznych i kulturalnych mieszkańców wsi	Mieszkańcy wsi Grabowiec	2019	100 000 zł	Gmina Grudziądz ; Unia Europejska

6	Przebudowa drogi – ul. Maciejkowa	Poprawa stanu infrastruktury drogowej, zwiększenie bezpieczeństwa ruchu drogowego, poprawa warunków komunikacyjnych	Mieszkańcy wsi Grabowiec oraz inni użytkownicy drogi	2016	3 000 000 zł	Gmina Miasto Grudziądz ; Unia Europejska
7	Montaż urządzeń wiejskiego placu zabaw	Rozwój sprawności fizycznej dzieci i młodzieży oraz zagospodarowanie wolnego czasu dzieciom z terenu miejscowości	Mieszkańcy wsi Grabowiec	2019	40 000 zł	Gmina Grudziądz ; Unia Europejska

V. Opis i charakterystyka obszarów o szczególnym znaczeniu dla zaspokojenia potrzeb mieszkańców, sprzyjających nawiązywaniu kontaktów społecznych, ze względu na ich położenie oraz cechy funkcjonalno – przestrzenne

Miejscowość Grabowiec położona jest w strefie przykrawędziowej Doliny Wisły (Basenu Grudziądzkiego), około 7,5 km na wschód od centrum Grudziądza, przy drodze z Nicwałdu do Owczarek. Krajobraz wsi wyżynno – pagórkowaty, głównie rolniczy, wzbogacony śródpolnymi zadrzewieniami i zakrzewieniami.

W sołectwie Grabowiec znajduje się sieć telekomunikacyjna i energetyczna. Brak jest jednak sieci wodociągowej, kanalizacyjnej i gazociągowej. To w znaczny sposób utrudnia życie mieszkańcom. Budowa sieci wodociągowej zdecydowanie poprawi komfort życia mieszkańców wsi, do których będzie dostarczana czysta, zdrowa woda, spełniająca wszelkie normy i wymogi. Z kolei budowa przydomowych oczyszczalni ścieków przyczyni się do zmniejszenia zanieczyszczenia środowiska naturalnego.

Głównym, a zarazem jedynym obiektem użyteczności publicznej w miejscowości Grabowiec jest świetlica wiejska, wybudowana w 2011 roku. Mimo niewielkich rozmiarów jest doskonałym miejscem do spędzania wolnego czasu. W świetlicy spotykają się wszyscy mieszkańcy – dzieci i dorośli, a także przyjezdni goście. Organizowane są w niej różnego rodzaju imprezy okolicznościowe. Mieszkańcy pragnęliby jednak rozbudować świetlicę w przyszłości.

Zakładane w niniejszym „*Planie*” zadania inwestycyjne z pewnością przyczynią się do poprawy warunków życia na wsi oraz

w znaczący sposób uatrakcyjnią przestrzeń publiczną miejscowości. Wśród wymienionych zadań szczególne znaczenie dla mieszkańców wsi ma zakładana w „*Planie*” budowa sieci wodociągowej oraz modernizacja infrastruktury drogowej.

VI. Podsumowanie

Plan Odnowy Miejscowości Grabowiec jest jednym z najważniejszych elementów odnowy naszej wsi, jej rozwoju oraz poprawy warunków pracy i życia mieszkańców. Sporządzenie i uchwalenie takiego dokumentu stanowi niezbędny warunek przy aplikowaniu o środki finansowe w ramach Programów Pomocowych Unii Europejskiej współfinansowanych z Europejskiego Funduszu na rzecz Rozwoju Obszarów Wiejskich.

Opracowany Plan Odnowy Miejscowości Grabowiec zakłada w przeciągu 7 najbliższych lat realizację kilku zadań, których istotą jest pobudzenie aktywności środowisk lokalnych oraz stymulowanie współpracy na rzecz rozwoju i promocji wartości związanych z miejscową specyfiką społeczną i kulturalną.

Marzymy, aby nasza wieś...

...miała wreszcie sieć wodociągową. Pragnęlibyśmy, aby wieś posiadała stałe łącza internetowe, lepszą komunikację z sąsiednimi miastami, zmodernizowaną infrastrukturę drogową i turystyczną oraz przydomowe oczyszczalnie ścieków.

Bylibyśmy szczęśliwi...

...gdyby udało się pozyskać fundusze na rozwój małej przedsiębiorczości w sołectwie Grabowiec, co pomogłoby w zatrzymaniu zdolnej i ambitnej młodzieży. Chcielibyśmy również zwiększyć dostęp do profilowanych poradni.

W oparciu o przeprowadzoną analizę potrzeb mieszkańców głównym ich celem jest dynamiczny i zrównoważony rozwój miejscowości Grabowiec, poprzez zwiększenie dostępu mieszkańców sołectwa i Gminy Grudziądz do rozwoju nowoczesnej infrastruktury, instytucji kultury oraz szeroko rozumianej komunikacji.