

**UCHWAŁA NR XLVI/346/2014  
RADY GMINY GRUDZIĄDZ**

z dnia 13 listopada 2014 r.

**w sprawie uchwalenia miejscowego planu zagospodarowania przestrzennego dla terenu obejmującego  
działkę nr 133/10 obręb Mokre, gmina Grudziądz.**

Na podstawie art. 18 ust. 2 pkt 5 ustawy z dnia 8 marca 1990 roku o samorządzie gminnym (Dz. U. z 2013 r. poz. 594, poz. 645, poz. 1318 z 2014 r. poz. 379 i poz. 1072) oraz art. 20 ust. 1 ustawy z dnia 27 marca 2003 r. o planowaniu i zagospodarowaniu przestrzennym (Dz. U. z 2012 r. poz. 647, poz. 951 i poz. 1445 oraz z 2013 r. poz. 21, poz. 405, poz. 1238 z 2014 r. poz. 379, poz. 1446, poz. 768 i poz. 379), po stwierdzeniu, że nie zostały naruszone ustalenia Studium uwarunkowań i kierunków zagospodarowania przestrzennego gminy Grudziądz przyjętego uchwałą Rady Gminy Grudziądz nr XXXII/211/2013 z dnia 18 lipca 2013 r., Rada Gminy uchwała, co następuje:

**Rozdział 1.  
Przepisy ogólne**

**§ 1. 1.** Uchwała się miejscowy plan zagospodarowania przestrzennego dla terenu obejmującego działkę nr 133/10 obręb Mokre, gmina Grudziądz, którego granice zostały wyznaczone zgodnie z Uchwałą Nr XXXV/235/2013 Rady Gminy Grudziądz z dnia 28 października 2013 r.

2. Głównym celem opracowania planu jest stworzenie ram prawnych dla realizacji zabudowy mieszkaniowej jednorodzinnej.

**§ 2.** Integralnymi częściami uchwały są:

- 1) rysunek planu w skali 1:1000 wraz z wyrysem ze „Studium uwarunkowań i kierunków zagospodarowania przestrzennego gminy Grudziądz” stanowiący **załącznik nr 1**;
- 2) rozstrzygnięcie o sposobie rozpatrzenia uwag do projektu planu, stanowiące **załącznik nr 2**;
- 3) rozstrzygnięcie o sposobie realizacji zapisanych w planie inwestycji z zakresu infrastruktury technicznej, które należą do zadań własnych gminy oraz zasadach ich finansowania, zgodnie z przepisami o finansach publicznych, stanowiące **załącznik nr 3**.

**§ 3.** Zakres obowiązywania ustaleń graficznych:

- 1) na rysunku planu zastosowano następujące oznaczenia graficzne o charakterze obowiązującym:
  - a) granica obszaru opracowania planu miejscowego,
  - b) linia rozgraniczająca tereny o różnym przeznaczeniu lub różnych zasadach zagospodarowania,
  - c) maksymalna nieprzekraczalna linia zabudowy,
  - d) oznaczenie terenu funkcjonalnego wydzielonego liniami rozgraniczającymi - zabudowa mieszkaniowa jednorodzinna;
- 2) charakter informacyjny mają wszelkie dodatkowe oznaczenia, opisy oraz symbole i oznaczenia geodezyjne zawarte na urzędowej kopii mapy zasadniczej pochodzącej z państwowego zasobu geodezyjnego i kartograficznego, na której wykonany został rysunek planu.

**§ 4.** Ilekroć w uchwale jest mowa o:

- 1) maksymalnej nieprzekraczalnej linii zabudowy – należy przez to rozumieć linię określoną na rysunku planu, której nie może przekroczyć ściana zewnętrzna nowoplanowanego budynku w kierunku linii rozgraniczającej z wyłączeniem wykuszy, balkonów, ganków, schodów, tarasów, pilastrów, gzymsów, podziemnych części budynku itp.;
- 2) miejscu postojowym – należy przez to rozumieć miejsce o wymiarach zapewniających parkowanie samochodu osobowego zgodnie z przepisami odrębnymi;
- 3) obszarze planu – należy przez to rozumieć obszar będący przedmiotem ustaleń niniejszej uchwały;

- 4) planie - należy przez to rozumieć ustalenia tekstowe i graficzne miejscowego planu zagospodarowania przestrzennego zawarte w niniejszej uchwale;
- 5) przepisach odrębnych - należy przez to rozumieć inne przepisy prawa w zakresie prawa budowlanego, ochrony środowiska, ochrony zabytków i opieki nad zabytkami, prawa wodnego, dróg publicznych, gospodarki nieruchomościami, prawa lotniczego i innych regulujących zasady działań inwestycyjnych na danym terenie;
- 6) rysunku planu – należy przez to rozumieć załącznik graficzny nr 1, wykonany na urzędowej kopii mapy zasadniczej, pochodzącej z państwowego zasobu geodezyjnego i kartograficznego, zawierający uzupełnienie ustaleń zawartych w tekście uchwały;
- 7) terenie - należy przez to rozumieć teren o określonym przeznaczeniu i zasadach zagospodarowania, który został wyznaczony na rysunku planu liniami rozgraniczającymi, posiada oznaczenie - symbol literowy oraz przypisane ustalenia zawarte w niniejszej uchwale;
- 8) uchwale - należy przez to rozumieć niniejszą uchwałę;
- 9) ustawie - należy przez to rozumieć Ustawę z dnia 27 marca 2003 r. o planowaniu i zagospodarowaniu przestrzennym (t.j. Dz. U. z 2012 r. poz. 647 z późn. zm.);
- 10) zaopatrzeniu w energię ciepłą z urządzeń indywidualnych – należy przez to rozumieć, rozwiązania gdzie zastosowano paliwa i technologie niskoemisyjne lub bez emisyjne, gwarantujące nie przekraczanie dopuszczalnych norm zanieczyszczeń, zgodnie z przepisami odrębnymi dotyczącymi głównie ochrony środowiska.

§ 5. Pojęcia występujące w niniejszej uchwale, nie wymienione w §4 należy interpretować zgodnie z definicjami przyjętymi w ustawie o planowaniu i zagospodarowaniu przestrzennym oraz definicjami wynikającymi z przepisów odrębnych i Polskich Norm.

§ 6. 1. Plan obejmuje łącznie obszar o powierzchni 0,68 ha.

2. Dla obszaru objętego planem ustala się następujące przeznaczenie: MN - zabudowa mieszkaniowa jednorodzinna.

§ 7. Zasady ochrony środowiska, przyrody i krajobrazu kulturowego – obszar objęty opracowaniem położony jest poza granicami obszarów chronionych na podstawie przepisów odrębnych.

§ 8. Zasady ochrony dziedzictwa kulturowego i zabytków oraz dóbr kultury współczesnej: w granicach opracowania planu nie odnotowano występowania stanowisk archeologicznych oraz innych obiektów, podlegających ochronie, jednak w przypadku odkrycia w trakcie realizacji inwestycji przedmiotu, który posiada cechy zabytku lub wykopaliska archeologicznego, osoby prowadzące roboty budowlane i ziemne są zobowiązane postępować zgodnie z przepisami odrębnymi.

§ 9. Wymagania wynikające z potrzeb kształtowania przestrzeni publicznych – nie występuje potrzeba określania.

§ 10. Zasady kształtowania zabudowy oraz wskaźniki zagospodarowania terenu: określono w rozdziale 2, w przepisach szczegółowych.

§ 11. Granice i sposoby zagospodarowania terenów lub obiektów podlegających ochronie, ustalonych na podstawie odrębnych przepisów, w tym terenów górniczych, a także obszarów szczególnego zagrożenia powodzią oraz obszarów osuwania się mas ziemnych – nie występuje potrzeba określania.

§ 12. Szczegółowe zasady i warunki scalania i podziału nieruchomości objętych planem miejscowym - nie występuje potrzeba określania.

§ 13. Sposób i termin tymczasowego zagospodarowania, urządzania i użytkowania terenów – nie występuje potrzeba określania.

§ 14. Dla całego obszaru objętego planem ustala się stawkę procentową w wysokości 30%, stanowiącą podstawę do określania opłaty, o której mowa w art. 36 ust. 4 ustawy.

## **Rozdział 2. Przepisy szczegółowe**

§ 15. 1. Ustalenia dla terenu oznaczonego w planie symbolem MN.

2. Przeznaczenie terenu - zabudowa mieszkaniowa jednorodzinna.

3. Na działce budowlanej dopuszcza się lokalizację maksymalnie dwóch budynków: mieszkalnego oraz budynku garażowego lub budynku gospodarczego.

4. Zasady ochrony i kształtowania ładu przestrzennego, w tym parametry i wskaźniki zabudowy oraz zagospodarowania terenu:

- 1) linie zabudowy – na rysunku planu wyznaczono maksymalne nieprzekraczalne linie zabudowy w odległości zgodnie z rysunkiem planu;
- 2) intensywność zabudowy:
  - minimalna – nie występuje potrzeba określania,
  - maksymalna – 0,35;
- 3) maksymalna wielkość powierzchni zabudowy w stosunku do powierzchni działki 35%;
- 4) parametry i wskaźniki dla budynku mieszkalnego:
  - a) wysokość nie większa niż 9,0 m,
  - b) liczba kondygnacji nadziemnych: nie więcej niż 2,0 (z dopuszczeniem poddasza użytkowego),
  - c) geometria dachów: dwu lub wielospadowe, o kącie nachylenia połaci od 20 do 45°;
- 5) parametry i wskaźniki dla wolnostojącego budynku garażowego lub gospodarczego:
  - a) wysokość nie większa niż 6,0 m,
  - b) geometria dachów: dwu lub wielospadowe, o kącie nachylenia połaci –tak jak dla budynku mieszkalnego z nakazem zastosowania tożsamego materiału oraz koloru dla pokrycia dachu w ramach tej samej działki budowlanej,
  - c) dopuszcza się lokalizację w odległości 1,5 m od granicy działki budowlanej;
- 6) dopuszcza się lokalizowanie obiektów małej architektury bez żadnych ograniczeń;
- 7) zakaz lokalizacji oraz instalacji reklam;
- 8) ustalenia dotyczące ogrodzeń:
  - a) zakaz stosowania ogrodzeń z prefabrykowanych elementów betonowych za wyjątkiem słupów i podmurówek,
  - b) ogrodzenia od frontu działek budowlanych ażurowe, do wysokości 1,6 m;
- 9) minimalna powierzchnia nowo wydzielanych działek budowlanych - 1200m<sup>2</sup>.

5. Wymagania ochrony środowiska przyrodniczego i krajobrazu:

- 1) udział powierzchni biologicznie czynnej do powierzchni działki budowlanej nie mniejszy niż 50%;
- 2) z uwagi na zły stan zdrowotny drzew lub inne zagrożenie związane z bezpieczeństwem mienia dopuszcza się wycinkę drzew i krzewów, przy czym ubytki należy zrekompensować w formie nowych nasadzeń takich gatunków jak: tożsamy z wyciętymi lub kasztanowce, lipy, brzozy, buki, jawory w granicach objętych niniejszym planem – ustalenie nie dotyczy drzew i krzewów owocowych.

6. Szczególne warunki zagospodarowania terenów oraz ograniczenia w ich użytkowaniu, w tym zakaz zabudowy:

- 1) teren objęty opracowaniem planu graniczy z lasem i związku z tym, w bezpośrednim sąsiedztwie, występują ograniczenia związane z lokalizacją zabudowy wynikające z przepisów odrębnych w tym zakresie;
- 2) przez teren przebiega linia niskiego napięcia (0,4 kV), dla której wyznacza się strefę ograniczonego użytkowania terenu po 3,0 m od osi linii, zagospodarowanie terenu w tym nasadzenia zieleni wysokiej pod warunkiem spełnienia wymogów określonych w przepisach odrębnych;
- 3) przez teren przebiega linia średniego napięcia (15 kV), dla której wyznacza się strefę ograniczonego użytkowania terenu po 6,5 m od osi linii, zagospodarowanie terenu w tym nasadzenia zieleni wysokiej pod warunkiem spełnienia wymogów określonych w przepisach odrębnych;

4) teren objęty opracowaniem planu znajduje się w zasięgu powierzchni ograniczających wysokość obiektów w rejonie lotniska Lisie Kąty, w związku z tym wysokość obiektów budowlanych (w tym wszelkich urządzeń umieszczanych na tych obiektach takich jak: anteny oraz inwestycje celu publicznego z zakresu łączności publicznej) oraz naturalnych należy ograniczyć zgodnie z przepisami odrębnymi.

#### 7. Zasady rozwiązań komunikacyjnych:

- 1) obszar objęty opracowaniem planu posiada dostępność komunikacyjną z istniejącej gminnej drogi publicznej poprzez istniejącą drogę wewnętrzną (drogi poza granicami opracowania planu);
- 2) w granicach obszaru objętego opracowaniem planu miejscowego dopuszcza się wydzielenie drogi wewnętrznej pod warunkiem zachowania minimalnej szerokości 8,0 m;
- 3) należy zapewnić miejsca parkingowe, które należy realizować jako terenowe (naziemne) w granicach działki, w liczbie minimum 2 miejsca na mieszkanie;
- 4) jako miejsca parkingowe uznaje się także miejsca w garażu;
- 5) miejsca parkingowe dla pojazdów zaopatrzonych w kartę parkingową - nie występuje potrzeba określania.

#### 8. Zasady modernizacji, rozbudowy i budowy systemów infrastruktury technicznej:

- 1) obsługę techniczną obszaru objętego planem zapewnia się poprzez istniejącą oraz planowaną infrastrukturę techniczną;
- 2) w granicach obszaru opracowania planu dopuszcza się budowę, rozbudowę oraz przebudowę sieci infrastruktury technicznej wraz z urządzeniami towarzyszącymi;
- 3) zaopatrzenie w wodę:
  - a) nakazuje się przyłączenie budynków mieszkalnych do sieci gminnej,
  - b) nakazuje się zapewnić odpowiednią ilość wody do zewnętrznego gaszenia pożaru, zgodnie z obowiązującymi przepisami odrębnymi;
- 4) odprowadzenie ścieków:
  - a) do czasu wybudowania sieci kanalizacyjnej dopuszcza się odprowadzanie ścieków do bezodpływowych zbiorników wybieralnych,
  - b) po wybudowaniu sieci kanalizacji sanitarnej należy do niej przyłączyć zabudowane nieruchomości, zgodnie z przepisami odrębnymi;
- 5) zaopatrzenie w gaz – z projektowanej sieci w powiązaniu z siecią zewnętrzną;
- 6) zaopatrzenie w energię elektryczną:
  - a) z projektowanej sieci w powiązaniu z siecią zewnętrzną n/n i s/n,
  - b) docelowo należy wymienić napowietrzną linię elektroenergetyczną niskiego napięcia na przewód podziemny;
- 7) zaopatrzenie w energię ciepłą - ogrzewanie budynków z urządzeń indywidualnych;
- 8) odprowadzenie wód opadowych i roztopowych z dachów i powierzchni utwardzonych - odprowadzić powierzchniowo na teren działki lub zagospodarować w granicach terenu na potrzeby gospodarcze (np. nawadnianie terenów zielonych), zgodnie z obowiązującymi przepisami odrębnymi;
- 9) zaopatrzenie w infrastrukturę telekomunikacyjną - z projektowanej sieci w powiązaniu z siecią zewnętrzną;
- 10) odpady komunalne segregować oraz wywozić zgodnie z obowiązującymi przepisami, funkcjonującymi na terenie gminy Grudziądz.

### Rozdział 3.

#### Przepisy przejściowe i końcowe


§ 16. Na cele nieleśne przeznaczone są grunty leśne o łącznej powierzchni 0,68 ha, na które uzyskano stosowną zgodę Marszałka Województwa Kujawsko-Pomorskiego w Toruniu.

§ 17. 1. Wykonanie niniejszej uchwały powierza się Wójtowi Gminy.

2. Uchwała wchodzi w życie po upływie 14 dni od dnia ogłoszenia jej w Dzienniku Urzędowym Województwa Kujawsko-Pomorskiego.

3. Uchwała, o której mowa w ust. 1, podlega publikacji na stronie internetowej w Biuletynie Informacji Publicznej gminy Grudziądz.

Przewodnicząca Rady



**Hanna Guzowska**

WYRYS Z MAPY ZASADNICZEJ

**MIJSCOWY PLAN ZAGOSPODAROWANIA PRZESTRZENNEGO DLA TERENU  
OBEJMUJĄCEGO DZIAŁKĘ NR 133/10, OBREB MOKRE, GMINA GRUDZIĄDZ**

Załącznik Nr 1 do Uchwały Nr XLVI/346/2014  
Rady Gminy Grudziądz z dnia 13 listopada 2014 r.  
Powierzchnia planu 0,68 ha

WYRYS ZE STUDIUM UWARUNKOWAŃ I KIERUNKÓW  
ZAGOSPODAROWANIA PRZESTRZENNEGO GMINY GRUDZIĄDZ

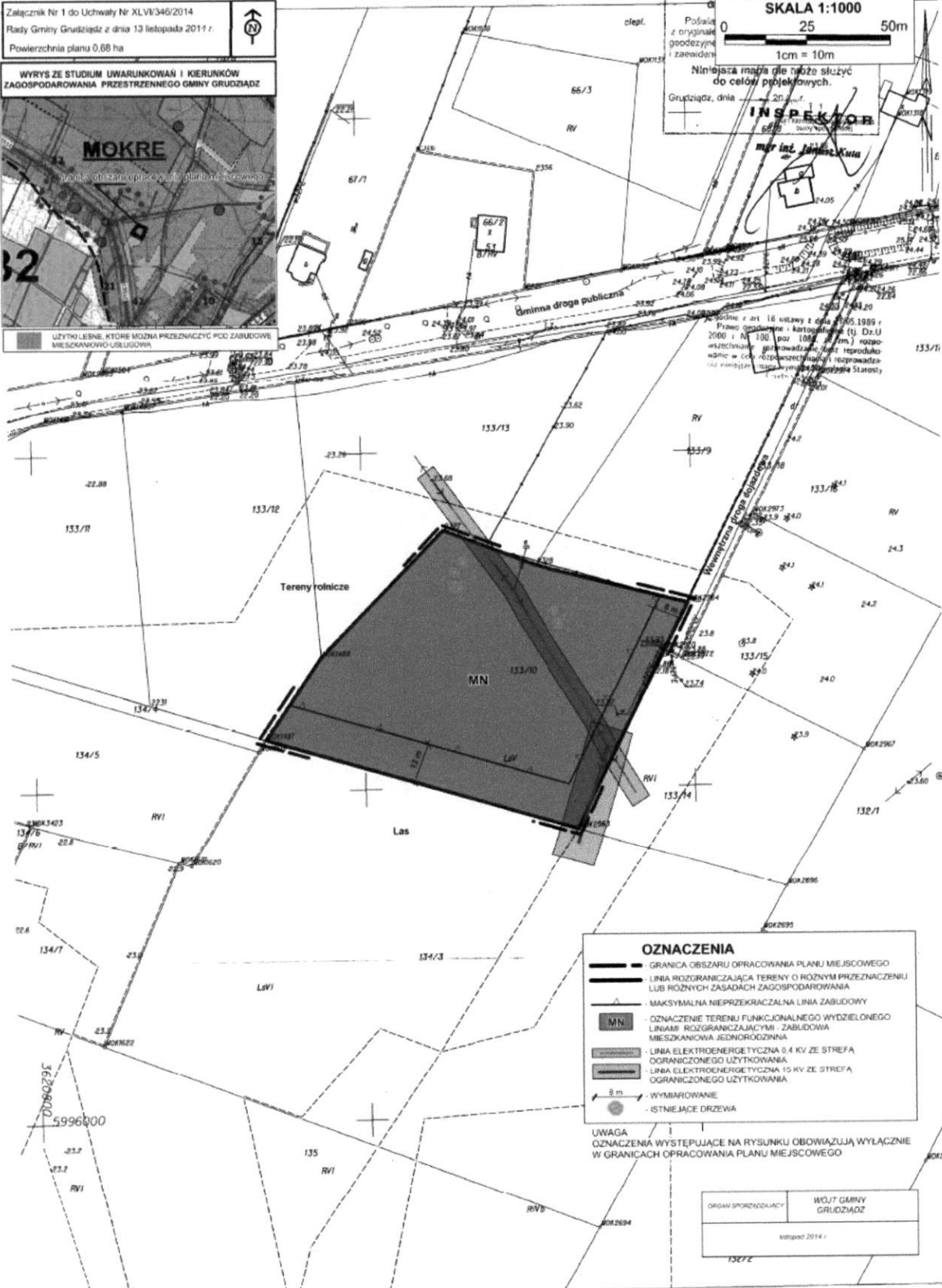


LEŻYNI LASNE, KTÓRE MOŻNA PRZEZNACZYĆ POD ZABUDOWĘ  
MIESZKANIOWO-USŁUGOWĄ

**SKALA 1:1000**  
0 25 50m  
1cm = 10m

Podział z oryginału geodezyjnego i zaawidant  
Grudziądz, dnia 13.11.2014

**INSPEKTOR**  
mgr inż. Hanna Guzowska



- OZNACZENIA**
- GRANICA OBSZARU OPRACOWANIA PLANU MIJSCOWEGO
  - LINIA ROZGRANICZAJĄCA TERENY O RÓŻNYM PRZEZNACZENIU LUB RÓŻNYCH ZASADACH ZAGOSPODAROWANIA
  - MAKSYMALNA NIEPRZEKRACZALNA LINIA ZABUDOWY
  - MN — OZNACZENIE TERENU FUNKCJONALNEGO WYDZIELONEGO LINIAMI ROZGRANICZAJĄCYMI ZABUDOWIA MIESZKANIOWA JEDNORODZINNA
  - LINIA ELEKTROENERGETYCZNA 0,4 KV ZE STREFĄ OGRANICZONEGO UŻYTKOWANIA
  - LINIA ELEKTROENERGETYCZNA 15 KV ZE STREFĄ OGRANICZONEGO UŻYTKOWANIA
  - 8 m — WYMIAROWANIE
  - — ISTNIEJĄCE DRZEWA

UWAGA  
OZNACZENIA WYSTĘPUJĄCE NA RYSUNKU OBOWIĄZUJĄ WYŁĄCZNIE W GRANICACH OPRACOWANIA PLANU MIJSCOWEGO

ORGAN SPORZĄDZAJĄCY: WÓJT GMINY GRUDZIĄDZ  
listopad 2014 r.  
13272

PRZEWODNICZĄCA RADY  
*Hanna Guzowska*  
mgr Hanna Guzowska

Załącznik Nr 2 do Uchwały Nr XLVI/346/2014

Rady Gminy Grudziądz


z dnia 13 listopada 2014 r.

**ROZSTRZYGNĘCIE RADY GMINY GRUDZIĄDZ**  
**o sposobie rozpatrzenia uwag do miejscowego planu zagospodarowania przestrzennego dla terenu**  
**obejmującego działkę nr 133/10 obręb Mokre, gmina Grudziądz**

W trakcie wyłożenia do publicznego wglądu, w dniach od 30 września do 21 października 2014 r., projektu miejscowego planu zagospodarowania przestrzennego dla terenu obejmującego działkę nr 133/10 obręb Mokre, gmina Grudziądz wraz z prognozą oddziaływania na środowisko, w czasie dyskusji publicznej nad przyjętymi w projekcie planu rozwiązaniami, która została zorganizowana w dniu 20 października 2014 r. oraz w terminie przynajmniej 14 dni od dnia zakończenia okresu wyłożenia projektu planu tzn. do dnia 5 listopada 2014 r.

- nie wniesiono żadnych uwag.

Przewodnicząca Rady



Hanna Guzowska

Załącznik Nr 3 do Uchwały Nr XLVI/346/2014

Rady Gminy Grudziądz

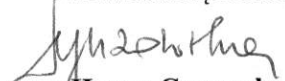
z dnia 13 listopada 2014 r.

**ROZSTRZYGNIĘCIE O SPOSOBIE REALIZACJI ZAPISANYCH W PLANIE INWESTYCJI  
Z ZAKRESU INFRASTRUKTURY TECHNICZNEJ NALEŻĄCYCH DO ZADAŃ WŁASNYCH  
GMINY ORAZ ZASADACH ICH FINANSOWANIA**

Inwestycje z zakresu infrastruktury technicznej służące zaspokajaniu zbiorowych potrzeb mieszkańców stanowią, zgodnie z art. 7 ust.1 ustawy z dnia 8 marca 1990 r. o samorządzie gminnym (Dz. U. z 2013 r. poz. 594 z późniejszymi zmianami) zadania własne gminy.

Na terenie objętym planem nie przewiduje się inwestycji z zakresu infrastruktury technicznej, które swym zakresem obejmowałyby obszar w/w planu miejscowego.

Przewodnicząca Rady



Hanna Guzowska