

**UCHWAŁA NR VII/31/2015  
RADY GMINY GRUDZIĄDZ  
z dnia 3 marca 2015r.**

**w sprawie przystąpienia do sporządzenia miejscowego planu zagospodarowania przestrzennego dla lokalizacji inwestycji celu publicznego, jaką jest dwutorowa napowietrzna linia elektroenergetyczna 400 kV Grudziądz – Pelplin – Gdańsk Przyjaźń.**

Na podstawie art. 18 ust. 2 pkt 5 ustawy z dnia 8 marca 1990 r. o samorządzie gminnym (Dz. U. z 2013 r. poz. 594 z późn. zm.) oraz art. 14 ust. 1 ustawy z dnia 27 marca 2003 r. o planowaniu i zagospodarowaniu przestrzennym (Dz. U. z 2015 r., poz. 199)

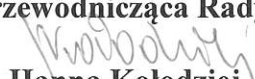
**Rada Gminy  
uchwala, co następuje:**

**§ 1**

1. Przystępuje się do sporządzenia miejscowego planu zagospodarowania przestrzennego dla lokalizacji inwestycji celu publicznego, jaką jest dwutorowa napowietrzna linia elektroenergetyczna 400 kV Grudziądz – Pelplin – Gdańsk Przyjaźń.
2. Granice obszaru objętego uchwałą wskazano na załącznikach graficznych do niniejszej uchwały.

**§ 2**

Wykonanie uchwały powierza się Wójtowi Gminy Grudziądz

**Przewodnicząca Rady**  
  
**Hanna Kołodziej**

## UZASADNIENIE

Opracowanie przedmiotowego miejscowego planu zagospodarowania przestrzennego wynika konieczności z określenia lokalizacji inwestycji celu publicznego o znaczeniu ponadlokalnym, krajowym, jaką jest budowa dwutorowej napowietrznej linii elektroenergetycznej 400 kV relacji Grudziądz – Pelplin – Gdańsk Przyjaźń.

Dnia 23 lutego 2015 r. Monika Szymczuk z firmy SAG Elbud Gdańsk Spółka Akcyjna z siedzibą w Gdańsku, ul. Marynarki Polskiej 87, działająca na zlecenie Polskich Sieci Elektroenergetycznych SA z siedzibą w Konstancinie-Jeziornej, ul. Warszawska 165, złożyła wniosek o sporządzenie miejscowego planu zagospodarowania przestrzennego.

Dwutorowa napowietrzna linia elektroenergetyczna 400 kV Grudziądz - Pelplin - Gdańsk Przyjaźń ma stanowić jeden z filarów bezpieczeństwa energetycznego aglomeracji trójmiejskiej i pozostałych terenów Polski północnej. Dla północnej części Polski jest to inwestycja celu publicznego o znaczeniu strategicznym, która ma zapewnić ciągłość dostaw energii oraz stworzyć połączenie z elektrowniami i siecią elektroenergetyczną południa kraju. Linia wpisuje się w szeroko zakrojone plany Polskich Sieci Elektroenergetycznych, będące realizacją rządowego programu Polityki energetycznej Polski do 2030 roku. Na ich mocy PSE zamierza do 2025 roku wybudować 4 tys. kilometrów sieci elektroenergetycznych najwyższych napięć 400 kV i 220 kV. To oznacza, że linia Grudziądz - Pelplin - Gdańsk Przyjaźń, będąc elementem tego planu, stanowi inwestycję celu publicznego o znaczeniu ponadlokalnym, krajowym.

Podjęcie prac nad sporządzeniem miejscowego planu, jest zasadne w związku z prowadzoną procedurą zmiany obowiązującego Studium uwarunkowań i kierunków zagospodarowania gminy Grudziądz, w którym uwzględnia się przedmiotową inwestycję w polityce przestrzennej gminy. Miejscowy plan zagospodarowania przestrzennego umożliwi zmianę przeznaczenia gruntów rolnych i leśnych na cele nierolnicze i nieleśne, związane z realizacją inwestycji.

W kontekście zaistniałych okoliczności, podjęcie przez Radę Gminy stosownej uchwały, która jako organ stanowiący gminy urzeczywistnia samodzielność gminy w zakresie prowadzenia polityki przestrzennej, uznać należy za czyniące zadość wymogom racjonalności w zarządzaniu przestrzenią gminy przy jednoczesnym zachowaniu obowiązujących przepisów prawa.

**Przewodnicząca Rady**

*Hanna Kołodziej*  
**Hanna Kołodziej**

Załącznik 1  
do uchwały Nr VII/31/2015  
Rady Gminy Grudziądz  
z dnia 3 marca 2015 r.

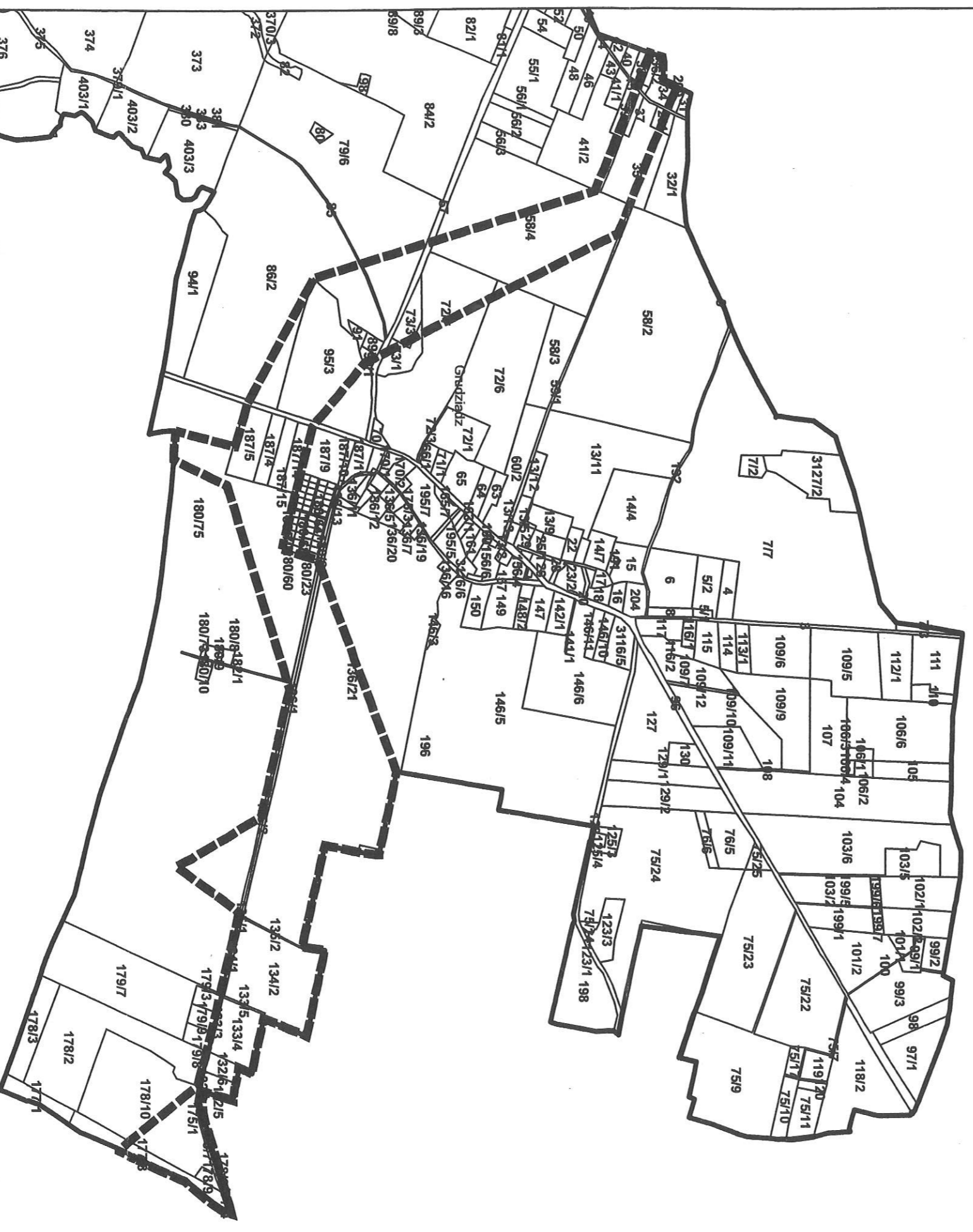


PRZEWODNICZĄCA RADY  
Marek Kocot  
Hanna Kofodziej

**Oznaczenia:**  
granica opracowania mpzp  
granice gmin



Załącznik 2  
do uchwały Nr VII/31/2015  
Rady Gminy Grudziądz  
z dnia 3 marca 2015 r.

Rogóźno

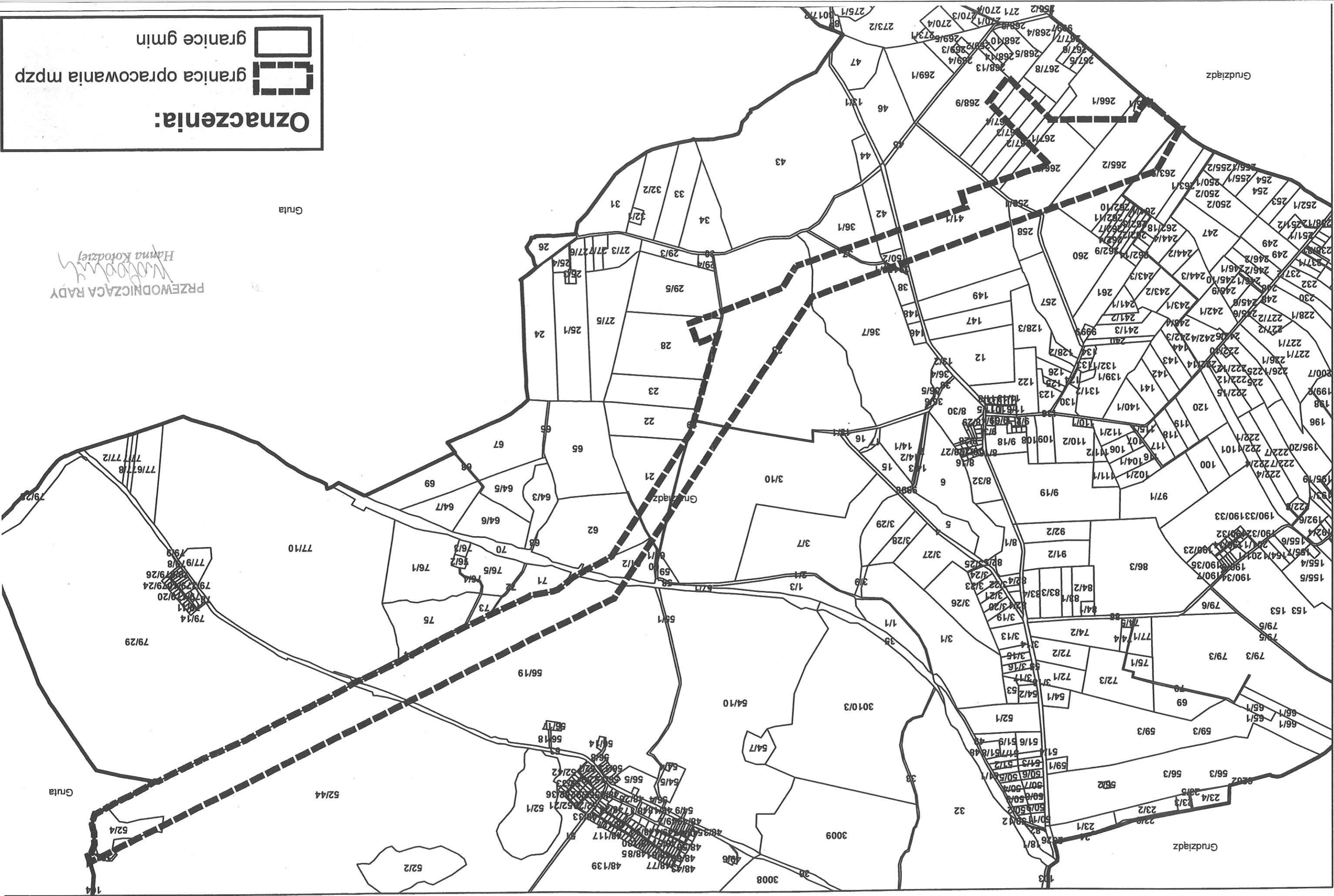


PRZEWODNICZĄCA RADY  
*Hanna Kotodziej*

**Oznaczenia:**

-  granica opracowania mpzp
-  granice gmin

**Załącznik 3  
do uchwały Nr VIII/31/2015  
Rady Gminy Grudziądz  
z dnia 3 marca 2015 r**



**Oznaczenia:**  
[Symbol: dashed line] granica opracowania mpzp  
[Symbol: solid line] granice gmin

PRZEWODNICZĄCA RADA  
Hanna Kotodziej